توقعات الطقس اليومية للأيام الثلاثة المقبلة

للأيام: الثلاثاء 24 نوفمبر، الأربعاء 25 نوفمبر والخميس 26 نوفمبر 2026 م

اليوم الثلاثاء 24 نوفمبر حالة الطقس	التهديدات الجوية
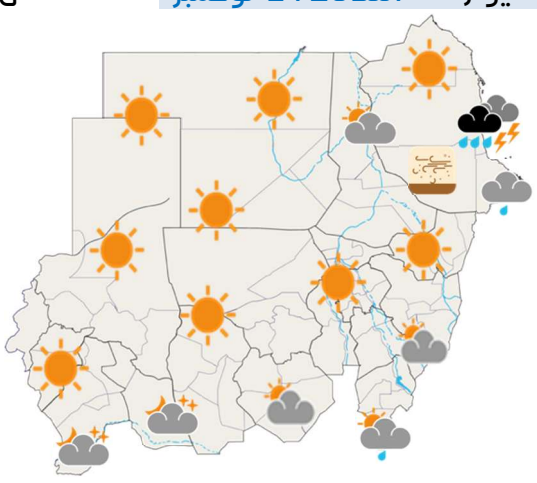	

غدًا الأربعاء 25 نوفمبر حالة الطقس	التهديدات الجوية
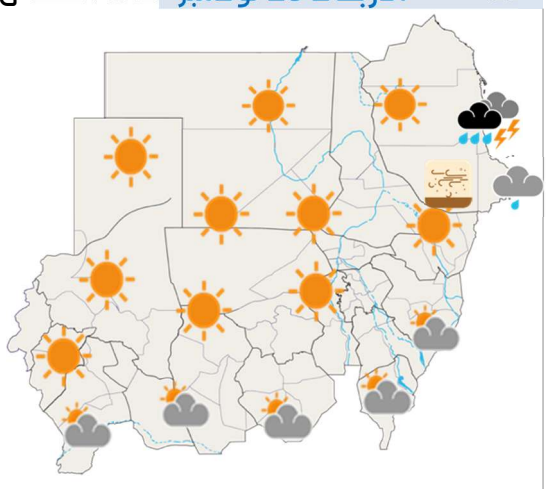	

التهديدات الجوية المتوقعة خلال الثلاثة أيام المقبلة

الخطر	الأثر	مستوى وزمن التهديد: الثلاثاء	الأربعاء	الخميس	المنطقة المتأثرة
					في غرب ساحل البحر الأحمر و فى جنوب شرق وجنوب ولاية البحر الأحمر.
					أواسط ساحل البحر الأحمر.

ملخص حالة الطقس العامة للأيام الثلاثة

اليوم الثلاثاء 24 نوفمبر:

- إنخفاض طفيف لدرجات الحرارة في شمال, شمال غرب وأوسط البلاد لتكون حارة نسبياً نهاراً تميل للبرودة ليلاً, وحارة نهاراً ومعتدلة ليلاً في أواسط، جنوب وجنوب شرق البلاد.
- أمطار متوسطة إلى غزيرة في أواسط وجنوب ساحل البحر الأحمر.
- أمطار خفيفة متوقعة في أقصى جنوب ولاية النيل الأزرق.
- استمرار نشاط الرياح المثيرة للغبار والأتربة في غرب ساحل البحر الأحمر، في جنوب شرق وجنوب ولاية البحر الأحمر و تكون مثيرة للغبار في أجزاء من شمال، أواسط و غرب البلاد.

غداً الأربعاء 25 نوفمبر:

- إنخفاض طفيف لدرجات الحرارة في معظم أنحاء البلاد.
- أمطار متوسطة إلى غزيرة على أواسط ساحل البحر الأحمر.
- أمطار خفيفة متوقعة على جنوب ساحل البحر الأحمر و في شمال أواسط ولاية البحر الأحمر.
- استمرار نشاط الرياح المثيرة للغبار والأتربة في غرب ساحل البحر الأحمر، في جنوب شرق وجنوب ولاية البحر الأحمر و مثيرة للغبار في أجزاء من شمال، أواسط و غرب البلاد .

بعد غد الخميس 26 نوفمبر:

- ارتفاع طفيف في درجات الحرارة في معظم أنحاء البلاد.
- أمطار خفيفة الي متوسطة على أواسط و جنوب ساحل البحر الأحمر.
- أمطار خفيفة متوقعة في أجزاء من شمال ولاية البحر الأحمر.
- استمرار نشاط الرياح المثيرة للغبار والأتربة في غرب ساحل البحر الأحمر، في جنوب شرق وجنوب ولاية البحر الأحمر و قد تكون مثيرة للغبار في أجزاء من شمال، أواسط و غرب البلاد.

مفتاح الألوان التحذيرية

- لا يتوقع حدوث طقس قاس
- خطورة معتدلة - كن مستعدًا
- خطورة عالية - اتخذ إجراءً
- خطورة عالية جدا - اتخذ التدابير القصوى

معلومات إضافية

العوامل المؤثرة على طقس البلاد:

- منخفض السودان الحرارى: يغطى أجزاء من شرق وجنوب شرق البلاد.
- مرتفع جو ى يتمركز فى شمال أفريقيا ويمتد تأثيره ليشمل شمال، شمال غرب و أجزاء من أواسط وغرب البلاد.
- أعلى درجة حرارة سجلت ليوم أمس كانت 40.5 ^{0}م فى مدينة القضارف، وأدناها صباح اليوم 21 ^{0}م فى مدينة دنقلا.
- بالأمس لم تسجل أمطار فى المحطات الرئيسية .
- تابع تحديثات الطقس من خلال القنوات الرسمية للهيئة العامة للأرصاد الجوية.

الأخصائي المناوب: دلال بابكر حمودي

صدرت في يوم الثلاثاء 24 نوفمبر 2026 م الساعة 10:00 صباحاً بتوقيت السودان

للحصول على توقعات الأرصاد الجوية اليومية والاسبوعية وتحذيرات الطقس يمكنك الاشتراك في قناة درجة على الواتساب
بمسح الباركود او عبر الرابط bit.ly/DARAJA-CHL او قم بزيارة صفحتنا على الانترنت https://meteosudan.sd/products/خدمة-درجة

ولاية الخرطوم

24 نوفمبر - 25 نوفمبر - 26 نوفمبر 2026 م

الخرطوم

اليوم	الطقس	مساحة هطول الأمطار	درجة الحرارة العليا ظهر اليوم	الإحساس	درجة الحرارة الدنيا صباح الغد	الإحساس	سرعة الرياح	اتجاه الرياح	نوع الخطر	مستوى التهديد
الثلاثاء			°38		°23				لا يوجد	
الأربعاء			°38		°23				لا يوجد	
الخميس			°38		°22				لا يوجد	

الجيلى

اليوم	الطقس	مساحة هطول الأمطار	درجة الحرارة العليا ظهر اليوم	الإحساس	درجة الحرارة الدنيا صباح الغد	الإحساس	سرعة الرياح	اتجاه الرياح	نوع الخطر	مستوى التهديد
الثلاثاء			°37		°23				لا يوجد	
الأربعاء			°37		°22				لا يوجد	
الخميس			°36		°22				لا يوجد	

مراقبة الأنهار

اسم النهر	موقع المحطة	مستوى المياه	اتجاه منسوب المياه	خطر الفيضان
النيل الأبيض	جبل أولياء			
	الشجرة			
النيل الأزرق	كبرى المك نمر			
نهر النيل	كبرى الحلفايا			

تصدر معلومات الأنهار عن وحدة الإنذار المبكر التابعة للإدارة العامة لشؤون مياه النيل، وزارة الزراعة والرى

مفتاح الألوان التحذيرية

- لا يتوقع حدوث طقس قاس
- خطورة معتدلة – كن مستعداً
- خطورة عالية - اتخذ إجراءً
- خطورة عالية جداً – اتخذ التدابير القصوى

حالة الطقس العامة

- يسود طقس حار نهاراً معتدل ليلاً خلال فترة التوقع.
- مناسيب النيل في وضعها الطبيعي.

نصائح مرتبطة بحالة الطقس

- تابع تحديثات الطقس من خلال القنوات الرسمية للهيئة العامة للأرصاد الجوية.

ولاية البحر الأحمر

24 نوفمبر - 25 نوفمبر - 26 نوفمبر 2026 م

بورتسودان

اليوم	الطقس	مساحة هطول الأمطار	درجة الحرارة العليا ظهر اليوم	الإحساس	درجة الحرارة الدنيا صباح الغد	الإحساس	سرعة الرياح	اتجاه الرياح	نوع الخطر	مستوى التهديد
الثلاثاء			°33		°24					
الأربعاء			°32		°23					
الخميس			°32		°23				لا يوجد	

طوكر / عقيق

الثلاثاء			°34		°26					
الأربعاء			°33		°26					
الخميس			°33		°26					

مراقبة الأنهار

اسم النهر	موقع المحطة	مستوى المياه	اتجاه منسوب المياه	خطر الفيضان
خور بركة	كبرى دولاب باي			

تصدر معلومات الأنهار عن وحدة الإنذار المبكر التابعة للإدارة العامة لشؤون مياه النيل، وزارة الزراعة والرى

مفتاح الألوان التحذيرية

- لا يتوقع حدوث طقس قاس
- خطورة معتدلة – كن مستعداً
- خطورة عالية - اتخذ إجراءً
- خطورة عالية جداً – اتخذ التدابير القصوى

حالة الطقس العامة

- أجواء معتدلة إلى دافئة، مع توقع هطول أمطار متوسطة إلى غزيرة فى أواسط ساحل البحر الأحمر يومى الثلاثاء والأربعاء و خفيفة إلى متوسطة في الأجزاء الشرقية من الولاية يوم الخميس و شمال أواسط الولاية يومي الأربعاء والخميس. مع نشاط الرياح المثيرة للغبار والأتربة في غرب ساحل البحر الأحمر و في جنوب شرق وجنوب الولاية طوال فترة التوقع.

نصائح مرتبطة بحالة الطقس

- تجنب الاماكن المنخفضة والوديان والطرق التي يمكن أن تغمرها المياه.
- تغطية الانف والفم تجنباً للغبار خاصة لمرضي الحساسية.
- حافظ على نظافة قنوات المياه وقنوات التصريف والخيران من الحطام.
- تابع تحديثات الطقس من خلال القنوات الرسمية للهيئة العامة للأرصاد الجوية.

ولاية الجزيرة

24 نوفمبر - 25 نوفمبر - 26 نوفمبر 2026 م

واد مدني

اليوم	الطقس	مساحة هطول الأمطار	درجة الحرارة العليا ظهر اليوم	الإحساس	درجة الحرارة الدنيا صباح الغد	الإحساس	سرعة الرياح	اتجاه الرياح	نوع الخطر	مستوى التهديد
الثلاثاء			°39		°26				لا يوجد	
الأربعاء			°38		°26				لا يوجد	
الخميس			°38		°25				لا يوجد	

المناقل

اليوم	الطقس	مساحة هطول الأمطار	درجة الحرارة العليا ظهر اليوم	الإحساس	درجة الحرارة الدنيا صباح الغد	الإحساس	سرعة الرياح	اتجاه الرياح	نوع الخطر	مستوى التهديد
الثلاثاء			°39		°26				لا يوجد	
الأربعاء			°38		°25				لا يوجد	
الخميس			°38		°25				لا يوجد	

مراقبة الأنهار

اسم النهر	موقع المحطة	مستوى المياه	اتجاه منسوب المياه	خطر الفيضان
النيل الأزرق	واد مدني			

تصدر معلومات الأنهار عن وحدة الإنذار المبكر التابعة للإدارة العامة لشؤون مياه النيل، وزارة الزراعة والرى

مفتاح الألوان التحذيرية

- لا يتوقع حدوث طقس قاس
- خطورة معتدلة – كن مستعداً
- خطورة عالية - اتخذ إجراءً
- خطورة عالية جداً – اتخذ التدابير القصوى

حالة الطقس العامة

- أجواء حارة نهار ا ومعتدلة ليلاً خلال فترة التوقع.
- مناسيب النيل في وضعها الطبيعي.

نصائح مرتبطة بحالة الطقس

- تابع تحديثات الطقس من خلال القنوات الرسمية للهيئة العامة للأرصاد الجوية.

ولاية سنار

24 نوفمبر - 25 نوفمبر - 26 نوفمبر 2026 م

سنار

اليوم	الطقس	مساحة هطول الأمطار	درجة الحرارة العليا ظهر اليوم	الإحساس	درجة الحرارة الدنيا صباح الغد	الإحساس	سرعة الرياح	اتجاه الرياح	نوع الخطر	مستوى التهديد
الثلاثاء			37°		25°			ش ق	لا يوجد	
الأربعاء			37°		24°			ش ق	لا يوجد	
الخميس			37°		24°			ش ق	لا يوجد	

مراقبة الأنهار

اسم النهر	موقع المحطة	مستوى المياه	اتجاه منسوب المياه	خطر الفيضان
النيل الأزرق	سنار			

تصدر معلومات الأنهار عن وحدة الإنذار المبكر التابعة للإدارة العامة لشؤون مياه النيل، وزارة الزراعة والرى

مفتاح الألوان التحذيرية

- لا يتوقع حدوث طقس قاس
- خطورة معتدلة – كن مستعداً
- خطورة عالية - اتخذ إجراء
- خطورة عالية جداً – اتخذ التدابير القصوى

حالة الطقس العامة

- أجواء حارة نهاراً ومعتدلة ليلاً خلال فترة التوقع.
- مناسيب النيل في وضعها الطبيعي.

نصائح مرتبطة بحالة الطقس

- تابع تحديثات الطقس من خلال القنوات الرسمية للهيئة العامة للأرصاد الجوية.

الولاية الشمالية

دنقلا

اليوم	الطقس	مساحة هطول الأمطار	درجة الحرارة العليا ظهر اليوم	الإحساس	درجة الحرارة الدنيا صباح الغد	الإحساس	سرعة الرياح	اتجاه الرياح	نوع الخطر	مستوى التهديد
الثلاثاء			36°		21°				لا يوجد	
الأربعاء			35°		20°				لا يوجد	
الخميس			34°		20°				لا يوجد	

وادى حلفا

الثلاثاء			34°		21°				لا يوجد	
الأربعاء			33°		20°				لا يوجد	
الخميس			33°		20°				لا يوجد	

مراقبة الأنهار

اسم النهر	موقع المحطة	مستوى المياه	اتجاه منسوب المياه	خطر الفيضان
نهر النيل	مروي			
	دنقلا			

تصدر معلومات الأنهار عن وحدة الإنذار المبكر التابعة للإدارة العامة لشؤون مياه النيل، وزارة الزراعة والرى

مفتاح الألوان التحذيرية

- لا يتوقع حدوث طقس قاس
- خطورة معتدلة – كن مستعداً
- خطورة عالية - اتخذ إجراءً
- خطورة عالية جداً – اتخذ التدابير القصوى

حالة الطقس العامة

- طقس حار نسبيا نهارا، وبارد ليلاً مع نشاط الرياح المثيرة للغبار أحيانا في بعض أجزاء الولاية خلال فترة التوقع.
- مناسيب النيل في الوضع الطبيعي.

نصائح مرتبطة بحالة الطقس.

- تابع تحديثات الطقس من خلال القنوات الرسمية للهيئة العامة للأرصاد الجوية.

ولاية القضارف

24 نوفمبر - 25 نوفمبر - 26 نوفمبر 2026 م

القضارف

اليوم	الطقس	مساحة هطول الأمطار	درجة الحرارة العليا ظهر اليوم	الإحساس	درجة الحرارة الدنيا صباح الغد	الإحساس	سرعة الرياح	اتجاه الرياح	نوع الخطر	مستوى التهديد
الثلاثاء			°40		°25				لا يوجد	
الأربعاء			°40		°26				لا يوجد	
الخميس			°41		°26				لا يوجد	

دوكة

اليوم	الطقس	مساحة هطول الأمطار	درجة الحرارة العليا ظهر اليوم	الإحساس	درجة الحرارة الدنيا صباح الغد	الإحساس	سرعة الرياح	اتجاه الرياح	نوع الخطر	مستوى التهديد
الثلاثاء			°38		°25				لا يوجد	
الأربعاء			°38		°26				لا يوجد	
الخميس			°39		°26				لا يوجد	

مراقبة الأنهار

اسم النهر	موقع المحطة	مستوى المياه	اتجاه منسوب المياه	خطر الفيضان
الرهد	الحواتة	جاف	جاف	
الدندر	القويسي	جاف	جاف	

تصدر معلومات الأنهار عن وحدة الإنذار المبكر التابعة للإدارة العامة لشؤون مياه النيل، وزارة الزراعة والرى

حالة الطقس العامة

- طقس حار نهارا ومعتدل ليلاً خلال فترة التوقع.
- مناسيب النيل في وضعها الطبيعي

نصائح مرتبطة بحالة الطقس

- تابع تحديثات الطقس من خلال القنوات الرسمية للهيئة العامة للأرصاد الجوية.

مفتاح الألوان التحذيرية

- لا يتوقع حدوث طقس قاس
- خطورة معتدلة – كن مستعداً
- خطورة عالية - اتخذ إجراءً
- خطورة عالية جداً – اتخذ التدابير القصوى

للحصول على توقعات الأرصاد الجوية اليومية والاسبوعية وتحذيرات الطقس يمكنك الاشتراك في قناة درجة على الواتساب
بمسح الباركود او عبر الرابط bit.ly/DARAJA-CHL او قم بزيارة صفحتنا على الانترنت خدمة-درجة https://meteosudan.sd/products/

ولاية كسلا

24 نوفمبر - 25 نوفمبر - 26 نوفمبر 2026 م

كسلا

اليوم	الطقس	مساحة هطول الأمطار	درجة الحرارة العليا ظهر اليوم	الإحساس	درجة الحرارة الدنيا صباح الغد	الإحساس	سرعة الرياح	اتجاه الرياح	نوع الخطر	مستوى التهديد
الثلاثاء			°38		°23		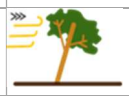		لا يوجد	
الأربعاء			°39		°23				لا يوجد	
الخميس			°39		°24				لا يوجد	

مراقبة الأنهار

اسم النهر	موقع المحطة	مستوى المياه	اتجاه منسوب المياه	خطر الفيضان
نهر عطبرة	الأسرة			
	القربة			
نهر القاش	الجيرة	جاف	جاف	
	كبري كسلا	جاف	جاف	

تصدر معلومات الأنهار عن وحدة الإنذار المبكر التابعة للإدارة العامة لشؤون مياه النيل، وزارة الزراعة والرى

حالة الطقس العامة

- طقس حار نهاراً، معتدل مع تقدم ساعات الليل خلال فترة التوقع, مع نشاط الرياح المثيرة للغبار والأتربة شمال الولاية.
- انحسار منسوب المياه الي وضعها الطبيعي.

نصائح مرتبطة بحالة الطقس

- تابع تحديثات الطقس من خلال القنوات الرسمية للهيئة العامة للأرصاد الجوية.

مفتاح الألوان التحذيرية

- لا يتوقع حدوث طقس قاس
- خطورة معتدلة – كن مستعداً
- خطورة عالية - اتخذ إجراءً
- خطورة عالية جداً – اتخذ التدابير القصوى

ولاية نهر النيل

24 نوفمبر - 25 نوفمبر - 26 نوفمبر 2026 م

الدامر / عطبرة

اليوم	الطقس	مساحة هطول الأمطار	درجة الحرارة العليا ظهر اليوم	الإحساس	درجة الحرارة الدنيا صباح الغد	الإحساس	سرعة الرياح	اتجاه الرياح	نوع الخطر	مستوى التهديد
الثلاثاء			35°		23°				لا يوجد	
الأربعاء			34°		24°				لا يوجد	
الخميس			35°		24°				لا يوجد	

أبو حمد

الثلاثاء			34°		23°				لا يوجد	
الأربعاء			34°		22°				لا يوجد	
الخميس			34°		23°				لا يوجد	

مراقبة الأنهار

اسم النهر	موقع المحطة	مستوى المياه	اتجاه منسوب المياه	خطر الفيضان
نهر النيل	شندي			
	عطبرة			
نهر عطبرة	عطبرة			

تصدر معلومات الأنهار عن وحدة الإنذار المبكر التابعة للإدارة العامة لشؤون مياه النيل، وزارة الزراعة والرى

حالة الطقس العامة

- يسود طقس حار نهارًا ومعتدل ليلًا، يميل إلى البرودة خلال ساعات الصباح الباكر وذلك طوال فترة التوقع.
- انحسار منسوب النيل الى وضعه الطبيعي.

نصائح مرتبطة بحالة الطقس

- تابع تحديثات الطقس من خلال القنوات الرسمية للهيئة العامة للأرصاد الجوية.

مفتاح الألوان التحذيرية

- لا يتوقع حدوث طقس قاس
- خطورة معتدلة – كن مستعداً
- خطورة عالية - اتخذ إجراءً
- خطورة عالية جداً – اتخذ التدابير القصوى

للحصول على توقعات الأرصاد الجوية اليومية والاسبوعية وتحذيرات الطقس يمكنك الاشتراك في قناة درجة على الواتساب بمسح الباركود او عبر الرابط bit.ly/DARAJA-CHL او قم بزيارة صفحتنا على الانترنت خدمة-درجة https://meteosudan.sd/products/

ولاية النيل الأبيض

24 نوفمبر - 25 نوفمبر - 26 نوفمبر 2026 م

كوستي / ربك

اليوم	الطقس	مساحة هطول الأمطار	درجة الحرارة العليا ظهر اليوم	الإحساس	درجة الحرارة الدنيا صباح الغد	الإحساس	سرعة الرياح	اتجاه الرياح	نوع الخطر	مستوى التهديد
الثلاثاء			°39		°26		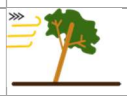		لا يوجد	
الأربعاء			°38		°26				لا يوجد	
الخميس			°39		°26				لا يوجد	

مراقبة الأنهار

اسم النهر	موقع المحطة	مستوى المياه	اتجاه منسوب المياه	خطر الفيضان
النيل الأبيض	الجبلين			

تصدر معلومات الأنهار عن وحدة الإنذار المبكر التابعة للإدارة العامة لشؤون مياه النيل، وزارة الزراعة والرى

مفتاح الألوان التحذيرية

- لا يتوقع حدوث طقس قاس
- خطورة معتدلة – كن مستعداً
- خطورة عالية - اتخذ إجراءً
- خطورة عالية جداً – اتخذ التدابير القصوى

حالة الطقس العامة

- طقس حار نهاراً معتدل في الليل خلال فترة التوقع.
- انحسار منسوب النيل الي وضعه الطبيعي.

نصائح مرتبطة بحالة الطقس

- تابع تحديثات الطقس من خلال القنوات الرسمية للهيئة العامة للأرصاد الجوية.

ولاية النيل الأزرق

24 نوفمبر - 25 نوفمبر - 26 نوفمبر 2026 م

الدمازين

اليوم	الطقس	مساحة هطول الأمطار	درجة الحرارة العليا ظهر اليوم	الإحساس	درجة الحرارة الدنيا صباح الغد	الإحساس	سرعة الرياح	اتجاه الرياح	نوع الخطر	مستوى التهديد
الثلاثاء			°39		°24				لا يوجد	
الأربعاء			°40		°23				لا يوجد	
الخميس			°40		°23				لا يوجد	

مراقبة الأنهار

اسم النهر	موقع المحطة	مستوى المياه	اتجاه منسوب المياه	خطر الفيضان
النيل الأزرق	الديم			
	الروصيرص			

تصدر معلومات الأنهار عن وحدة الإنذار المبكر التابعة للإدارة العامة لشؤون مياه النيل، وزارة الزراعة والرى

مفتاح الألوان التحذيرية

- لا يتوقع حدوث طقس قاس
- خطورة معتدلة – كن مستعداً
- خطورة عالية - اتخذ إجراءً
- خطورة عالية جداً – اتخذ التدابير القصوى

حالة الطقس العامة

- طقس حار نهاراً يعتدل مع تقدم ساعات الليل خلال فترة التوقع مع توقع بهطول أمطار خفيفة اليوم الثلاثاء فى أقصى جنوب الولاية.
- مناسيب النيل فى الوضع الطبيعي.

نصائح مرتبطة بحالة الطقس

- تابع تحديثات الطقس من خلال القنوات الرسمية للهيئة العامة للأرصاد الجوية.

ولاية شمال كردفان

24 نوفمبر - 25 نوفمبر - 26 نوفمبر 2026 م

الأبيض

اليوم	الطقس	مساحة هطول الأمطار	درجة الحرارة العليا ظهر اليوم	الإحساس	درجة الحرارة الدنيا صباح الغد	الإحساس	سرعة الرياح	اتجاه الرياح	نوع الخطر	مستوى التهديد
الثلاثاء			36°		23°				لا يوجد	
الأربعاء			35°		22°				لا يوجد	
الخميس			36°		22°				لا يوجد	

جبرة الشيخ

اليوم	الطقس	مساحة هطول الأمطار	درجة الحرارة العليا ظهر اليوم	الإحساس	درجة الحرارة الدنيا صباح الغد	الإحساس	سرعة الرياح	اتجاه الرياح	نوع الخطر	مستوى التهديد
الثلاثاء			37°		24°				لا يوجد	
الأربعاء			35°		23°				لا يوجد	
الخميس			35°		23°				لا يوجد	

حالة الطقس العامة

- طقس حار نسبيا نهاراً وبارد ليلاً خلال فترة التوقع.

نصائح مرتبطة بحالة الطقس

- تابع تحديثات الطقس من خلال القنوات الرسمية للهيئة العامة للأرصاد الجوية.

مفتاح الألوان التحذيرية

- لا يتوقع حدوث طقس قاس
- خطورة معتدلة – كن مستعداً
- خطورة عالية - اتخذ إجراءً
- خطورة عالية جداً – اتخذ التدابير القصوى

ولاية جنوب كردفان

24 نوفمبر - 25 نوفمبر - 26 نوفمبر 2026 م

كادوقلي

اليوم	الطقس	مساحة هطول الأمطار	درجة الحرارة العليا ظهر اليوم	الإحساس	درجة الحرارة الدنيا صباح الغد	الإحساس	سرعة الرياح	اتجاه الرياح	نوع الخطر	مستوى التهديد
الثلاثاء			40°		22°				لا يوجد	
الأربعاء			40°		22°				لا يوجد	
الخميس			41°		22°				لا يوجد	

الدلنج

اليوم	الطقس	مساحة هطول الأمطار	درجة الحرارة العليا ظهر اليوم	الإحساس	درجة الحرارة الدنيا صباح الغد	الإحساس	سرعة الرياح	اتجاه الرياح	نوع الخطر	مستوى التهديد
الثلاثاء			38°		23°				لا يوجد	
الأربعاء			38°		23°				لا يوجد	
الخميس			38°		22°				لا يوجد	

حالة الطقس العامة

- طقس حار نهاراً ومعتدل يميل الى البرودة ليلاً خلال فترة التوقع.

نصائح مرتبطة بحالة الطقس

- تابع تحديثات الطقس من خلال القنوات الرسمية للهيئة العامة للأرصاد الجوية.

مفتاح الألوان التحذيرية

- لا يتوقع حدوث طقس قاس
- خطورة معتدلة – كن مستعداً
- خطورة عالية - اتخذ إجراءً
- خطورة عالية جداً– اتخذ التدابير القصوى

ولاية غرب كردفان

24 نوفمبر - 25 نوفمبر - 26 نوفمبر 2026 م

النهود

اليوم	الطقس	مساحة هطول الأمطار	درجة الحرارة العليا ظهر اليوم	الإحساس	درجة الحرارة الدنيا صباح الغد	الإحساس	سرعة الرياح	اتجاه الرياح	نوع الخطر	مستوى التهديد
الثلاثاء			37°		25°				لا يوجد	
الأربعاء			36°		23°				لا يوجد	
الخميس			36°		22°				لا يوجد	

بابنوسة

الثلاثاء			38°		26°				لا يوجد	
الأربعاء			38°		26°				لا يوجد	
الخميس			38°		25 °				لا يوجد	

حالة الطقس العامة

- طقس حار نهارا ومعتدل يميل الى البرودة ليلاً خلال فترة التوقع.

نصائح مرتبطة بحالة الطقس

- تابع تحديثات الطقس من خلال القنوات الرسمية للهيئة العامة للأرصاد الجوية.

مفتاح الألوان التحذيرية

- لا يتوقع حدوث طقس قاس
- خطورة معتدلة – كن مستعداً
- خطورة عالية - اتخذ إجراءً
- خطورة عالية جداً – اتخذ التدابير القصوى

ولاية شمال دارفور

24 نوفمبر - 25 نوفمبر - 26 نوفمبر 2026 م

الفاشر

اليوم	الطقس	مساحة هطول الأمطار	درجة الحرارة العليا ظهر اليوم	الإحساس	درجة الحرارة الدنيا صباح الغد	الإحساس	سرعة الرياح	اتجاه الرياح	نوع الخطر	مستوى التهديد
الثلاثاء			35°		21°				لا يوجد	
الأربعاء			34°		21°				لا يوجد	
الخميس			33°		20°				لا يوجد	

حالة الطقس العامة

- طقس معتدل نهاراً، و بارد ليلاً خلال فترة التوقع.

نصائح مرتبطة بحالة الطقس

- تابع تحديثات الطقس من خلال القنوات الرسمية للهيئة العامة للأرصاد الجوية.

مفتاح الألوان التحذيرية

- لا يتوقع حدوث طقس قاس
- خطورة معتدلة – كن مستعداً
- خطورة عالية - اتخذ إجراءً
- خطورة عالية جداً – اتخذ التدابير القصوى

ولاية وسط دارفور

24 نوفمبر - 25 نوفمبر - 26 نوفمبر 2026 م

زالنجي

اليوم	الطقس	مساحة هطول الأمطار	درجة الحرارة العليا ظهر اليوم	الإحساس	درجة الحرارة الدنيا صباح الغد	الإحساس	سرعة الرياح	اتجاه الرياح	نوع الخطر	مستوى التهديد
الثلاثاء			35°		20°				لا يوجد	
الأربعاء			36°		19°				لا يوجد	
الخميس			36°		19°				لا يوجد	

حالة الطقس العامة

- طقس حار نسبياً نهاراً، وبارد ليلاً خلال فترة التوقع.

نصائح مرتبطة بحالة الطقس

- تابع تحديثات الطقس من خلال القنوات الرسمية للهيئة العامة للأرصاد الجوية.

مفتاح الألوان التحذيرية

- لا يتوقع حدوث طقس قاس
- خطورة معتدلة – كن مستعداً
- خطورة عالية - اتخذ إجراءً
- خطورة عالية جداً – اتخذ التدابير القصوى

ولاية جنوب دارفور

24 نوفمبر - 25 نوفمبر - 26 نوفمبر 2026 م

نيالا

اليوم	الطقس	مساحة هطول الأمطار	درجة الحرارة العليا ظهر اليوم	الإحساس	درجة الحرارة الدنيا صباح الغد	الإحساس	سرعة الرياح	اتجاه الرياح	نوع الخطر	مستوى التهديد
الثلاثاء			36°		24°				لا يوجد	
الأربعاء			35°		23°				لا يوجد	
الخميس			36°		23°				لا يوجد	

ام دافوق

الثلاثاء			39°		24°				لا يوجد	
الأربعاء			38°		25°				لا يوجد	
الخميس			38°		25°				لا يوجد	

حالة الطقس العامة

- طقس حار نهاراً ومعتدل ليلاً خلال فترة التوقع مع نشاط الرياح المثيرة للغبار أحيانا في بعض أجزاء الولاية.

- **نصائح مرتبطة بحالة الطقس**
- تابع تحديثات الطقس من خلال القنوات الرسمية للهيئة العامة للأرصاد الجوية.

مفتاح الألوان التحذيرية

- لا يتوقع حدوث طقس قاس
- خطورة معتدلة – كن مستعداً
- خطورة عالية - اتخذ إجراءً
- خطورة عالية جداً – اتخذ التدابير القصوى

ولاية شرق دارفور

24 نوفمبر - 25 نوفمبر - 26 نوفمبر 2026 م

الضعين

اليوم	الطقس	مساحة هطول الأمطار	الإحساس	درجة الحرارة العليا ظهر اليوم	الإحساس	درجة الحرارة الدنيا صباح الغد	الإحساس	سرعة الرياح	اتجاه الرياح	نوع الخطر	مستوى التهديد
الثلاثاء				°38		°25				لا يوجد	
الأربعاء				°37		°25				لا يوجد	
الخميس				°37		°25				لا يوجد	

حالة الطقس العامة

- طقس حار نهارا ومعتدل ليلاً خلال فترة التوقع.

نصائح مرتبطة بحالة الطق

- تابع تحديثات الطقس من خلال القنوات الرسمية للهيئة العامة للأرصاد الجوية.

مفتاح الألوان التحذيرية

- لا يتوقع حدوث طقس قاس
- خطورة معتدلة – كن مستعداً
- خطورة عالية - اتخذ إجراءً
- خطورة عالية جداً – اتخذ التدابير القصوى

للحصول على توقعات الأرصاد الجوية اليومية والاسبوعية وتحذيرات الطقس يمكنك الاشتراك في قناة درجة على الواتساب
بمسح الباركود او عبر الرابط bit.ly/DARAJA-CHL او قم بزيارة صفحتنا على الانترنت خدمة-درجة/https://meteosudan.sd/products

ولاية غرب دارفور

24 نوفمبر - 25 نوفمبر - 26 نوفمبر 2026 م

الجنينة

اليوم	الطقس	مساحة هطول الأمطار	درجة الحرارة العليا ظهر اليوم	الإحساس	درجة الحرارة الدنيا صباح الغد	الإحساس	سرعة الرياح	اتجاه الرياح	نوع الخطر	مستوى التهديد
الثلاثاء			35°		21°				لا يوجد	
الأربعاء			35°		21°				لا يوجد	
الخميس			35°		21°				لا يوجد	

حالة الطقس العامة

- طقس حار نسبياً نهاراً، وبارد ليلاً خلال فترة التوقع.

نصائح مرتبطة بحالة الطقس

- تابع تحديثات الطقس من خلال القنوات الرسمية للهيئة العامة للأرصاد الجوية.

مفتاح الألوان التحذيرية

- لا يتوقع حدوث طقس قاس
- خطورة معتدلة – كن مستعداً
- خطورة عالية - اتخذ إجراءً
- خطورة عالية جداً – اتخذ التدابير القصوى