توقعات الطقس اليومية للأيام الثلاثة المقبلة

للأيام: الثلاثاء 27، الاربعاء 28، الخميس 29 أكتوبر 2026 م

اليوم الثلاثاء 27 أكتوبر

حالة الطقس

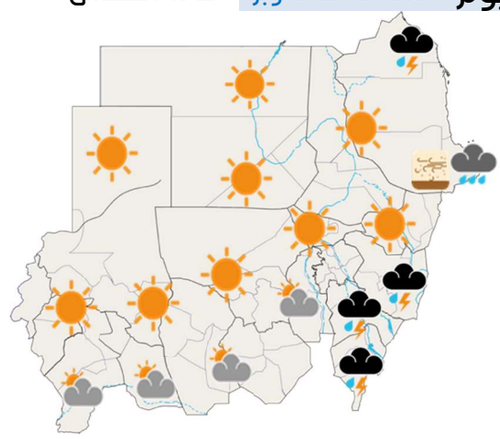

التهديدات الجوية

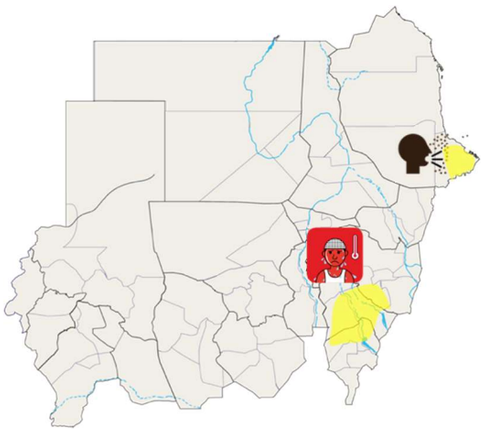

غدًا الاربعاء28 أكتوبر

حالة الطقس

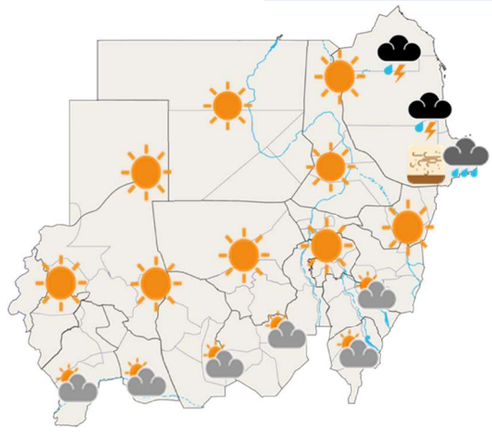

التهديدات الجوية

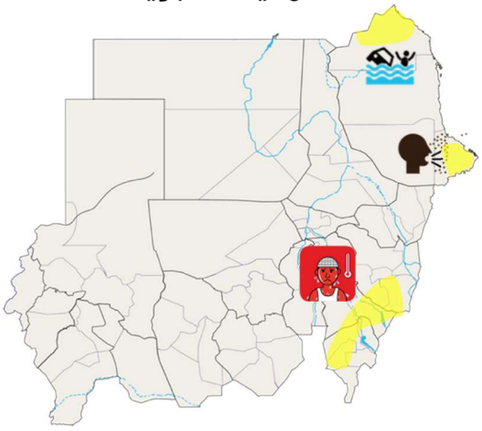

التهديدات الجوية المتوقعة خلال الثلاثة أيام المقبلة

الخطر	الأثر	مستوى وزمن التهديد			المنطقة المتأثرة
		الثلاثاء	الأربعاء	الخميس	
					جنوب ساحل البحر الاحمر.
					ولايات القضارف، سنار وأجزاء من ولاية النيل الأزرق.
					الأربعاء: شمال ولاية البحر الأحمر. والخميس: وسط ساحل البحر الأحمر.

ملخص حالة الطقس العامة للأيام الثلاثة

اليوم الثلاثاء 27 أكتوبر:

- من المتوقع أن تسود أجواء حارة جداً نهارا ودافئة ليلاً تميل للاعتدال عند الصباح الباكر، في أجزاء من ولايات القضارف، سنار وشمال ولاية النيل الأزرق، وأجواء حارة نسبيا الى حارة نهارا ومعتدلة ليلا.
- بقية الولايات
- أمطار خفيفة متوقعة في شمال ولاية البحر الأحمر، شرق وولايات القضارف، سنار، النيل الأزرق، جنوب ولاية جنوب دافور.
- نشاط الرياح المثيرة للغبار والاتربة جنوب ساحل البحر الاحمر.

غدا الاربعاء 28 أكتوبر:

- تشهد درجات الحرارة ارتفاعاً طفيفاً في أواسط وشرق وجنوب البلاد، بينما تحافظ درجات الحرارة على قيمها في شمال البلاد، لتكون الأجواء حارة جداً نهارا في أجزاء من ولايات القضارف، سنار والنيل الأزرق، بينما تكون حارة نسبياً إلى حارة نهاراً ومعتدلة ليلاً في بقية الولايات.
- أمطار متوسطة الى غزيرة متوقعة شمال ولاية البحر الأحمر.
- أمطار خفيفة الى متوسطة متوقعة على أجزاء متفرقة من ولاية البحر الأحمر.
- استمرار نشاط الرياح المثيرة للغبار والاتربة جنوب ساحل البحر الاحمر.

بعد غدا الخميس 29 أكتوبر:

- يستمر الارتفاع الطفيف في درجات الحرارة في جنوب وشرق البلاد بينما تحافظ بقية المناطق على قيمها وتستمر الأجواء حارة جدا نهارا في ولايات القضارف، سنار وغرب ولاية النيل الأزرق بينما تكون حارة نسبيا الى حارة نهارا ومعتدلة في بقية الولايات.
- أمطار متوسطة الى غزيرة متوقعة وسط ساحل البحر الأحمر.
- أمطار خفيفة الى متوسطة متوقعة على أجزاء متفرقة من ولاية البحر الأحمر.
- استمرار نشاط الرياح المثيرة للغبار والاتربة جنوب ساحل البحر الاحمر.

مفتاح الألوان التحذيرية

- لا يتوقع حدوث طقس قاس
- خطورة معتدلة - كن مستعدًا
- خطورة عالية - اتخذ إجراءً
- خطورة عالية جدا - اتخذ التدابير القصوى

معلومات إضافية

العوامل المؤثرة على طقس البلاد:

- منخفض السودان الحرارى: يغطى أجزاء من أواسط، جنوب شرق وجنوب البلاد.
- مرتفع جو ى يتمركز فى شمال غرب أفريقيا ويمتد تأثيره ليشمل شمال وشمال غرب البلاد.
- أعلى درجة حرارة سجلت ليوم أمس كانت 42.0 م° فى مدينة الخرطوم، وأدناها صباح اليوم 21.5 م° فى مدينةوادى حلفا.
- تابع تحديثات الطقس من خلال القنوات الرسمية للهيئة العامة للأرصاد الجوية.

الأخصائي المناوب: رؤى ابراهيم

صدرت في يوم الثلاثاء 27 أكتوبر 2026م الساعة 10:00 صباحاً بتوقيت السودان

للحصول على توقعات الأرصاد الجوية اليومية والاسبوعية وتحذيرات الطقس يمكنك الاشتراك في قناة درجة على الواتساب
بمسح الباركود او عبر الرابط bit.ly/DARAJA-CHL او قم بزيارة صفحتنا على الانترنت خدمة-درجة/products/https://meteosudan.sd

ولاية الخرطوم

27 أكتوبر - 28أكتوبر 29 أكتوبر 2026 م

الخرطوم

اليوم	الطقس	مساحة هطول الأمطار	درجة الحرارة العليا ظهر اليوم	الإحساس	درجة الحرارة الدنيا صباح الغد	الإحساس	سرعة الرياح	اتجاه الرياح	نوع الخطر	مستوى التهديد
الثلاثاء			38°		25°				لا يوجد	
الأربعاء			39°		25°				لا يوجد	
الخميس			39°		26°				لا يوجد	

الجيلي

الثلاثاء			38°		25°				لا يوجد	
الأربعاء			38°		25°				لا يوجد	
الخميس			39°		26°				لا يوجد	

مراقبة الأنهار

اسم النهر	موقع المحطة	مستوى المياه	اتجاه منسوب المياه	خطر الفيضان
النيل الأبيض	جبل أولياء			
	الشجرة			
النيل الأزرق	كبري المك نمر			
نهر النيل	كبري الحلفايا			

تصدر معلومات الأنهار عن وحدة الإنذار المبكر التابعة للإدارة العامة لشؤون مياه النيل، وزارة الزراعة والري

مفتاح الألوان التحذيرية

- لا يتوقع حدوث طقس قاس
- خطورة معتدلة – كن مستعداً
- خطورة عالية - اتخذ إجراءً
- خطورة عالية جداً – اتخذ التدابير القصوى

حالة الطقس العامة

- يسود طقس حار نهاراً معتدل ليلاً.
- مناسيب النيل في وضعها الطبيعي.

نصائح مرتبطة بحالة الطقس

- تابع تحديثات الطقس من خلال القنوات الرسمية للهيئة العامة للأرصاد الجوية.

ولاية البحر الأحمر

27 أكتوبر - 28أكتوبر 29 أكتوبر 2026 م

بورتسودان

اليوم	الطقس	مساحة هطول الأمطار	درجة الحرارة العليا ظهر اليوم	الإحساس	درجة الحرارة الدنيا صباح الغد	الإحساس	سرعة الرياح	اتجاه الرياح	نوع الخطر	مستوى التهديد
الثلاثاء			°34		°27				لا يوجد	
الأربعاء			° 35		°26				لايوجد	
الخميس			°34		°26				لايوجد	

طوكر / عقيق

الثلاثاء			°37		°28					
الأربعاء			°37		°28					
الخميس			°38		°28					

مراقبة الأنهار

اسم النهر	موقع المحطة	مستوى المياه	اتجاه منسوب المياه	خطر الفيضان
خور بركة	كبري دولاب ياي			

تصدر معلومات الأنهار عن وحدة الإنذار المبكر التابعة للإدارة العامة لشؤون مياه النيل، وزارة الزراعة والري

مفتاح الألوان التحذيرية

- لا يتوقع حدوث طقس قاس
- خطورة معتدلة – كن مستعداً
- خطورة عالية - اتخذ إجراءً
- خطورة عالية جداً – اتخذ التدابير القصوى

حالة الطقس العامة

- يسود طقس حار الي حار نسبيا نهاراً و معتدل ليلاً مع توقع هطول أمطار خفيفة الي متوسطة في أجزاء من ساحل البحر الأحمر مع نشاط الرياح المثيرة للغبار والأتربة في أجزاء من جنوب الساحل خلال فترة التوقع.

نصائح مرتبطة بحالة الطقس

- تغطية الانف والفم تجنباً للغبار خاصة لمرضي الحساسية.
- تجنب الاماكن المنخفضة و الوديان والمناطق التي تغمرها المياه
- تابع تحديثات الطقس من خلال القنوات الرسمية للهيئة العامة للأرصاد الجوية.

ولاية الجزيرة

27 أكتوبر - 28أكتوبر 29 أكتوبر 2026 م

واد مدني

اليوم	الطقس	مساحة هطول الأمطار	درجة الحرارة العليا ظهر اليوم	الإحساس	درجة الحرارة الدنيا صباح الغد	الإحساس	سرعة الرياح	اتجاه الرياح	نوع الخطر	مستوى التهديد
الثلاثاء			41°		26°				لايوجد	
الأربعاء			40°		25°				لايوجد	
الخميس			41°		26°				لا يوجد	

المناقل

اليوم	الطقس	مساحة هطول الأمطار	درجة الحرارة العليا ظهر اليوم	الإحساس	درجة الحرارة الدنيا صباح الغد	الإحساس	سرعة الرياح	اتجاه الرياح	نوع الخطر	مستوى التهديد
الثلاثاء			40°		25°				لايوجد	
الأربعاء			39°		25°				لا يوجد	
الخميس			40°		24°				لا يوجد	

مراقبة الأنهار

اسم النهر	موقع المحطة	مستوى المياه	اتجاه منسوب المياه	خطر الفيضان
النيل الأزرق	واد مدني			

تصدر معلومات الأنهار عن وحدة الإنذار المبكر التابعة للإدارة العامة لشؤون مياه النيل، وزارة الزراعة والري

مفتاح الألوان التحذيرية

- لا يتوقع حدوث طقس قاس
- خطورة معتدلة – كن مستعداً
- خطورة عالية - اتخذ إجراءً
- خطورة عالية جداً – اتخذ التدابير القصوى

حالة الطقس العامة

- أجواء حارة الى حارة نسبياً نهارا و معتدلة ليلاً خلال فترة التوقع.

ا نهار

- مناسيب النيل في وضعها الطبيعي.

نصائح مرتبطة بحالة الطقس

- اشرب الكثير من الماء وتجنب الأنشطة الخارجية في وقت الذروة وعدم التعرض المباشر لأشعة الشمس لفترات طويلة.
- تابع تحديثات الطقس من خلال القنوات الرسمية للهيئة العامة للأرصاد الجوية.

ولاية سنار

27 أكتوبر - 28أكتوبر 29 أكتوبر 2026 م

سنار

اليوم	الطقس	مساحة هطول الأمطار	درجة الحرارة العليا ظهر اليوم	الإحساس	درجة الحرارة الدنيا صباح الغد	الإحساس	سرعة الرياح	اتجاه الرياح	نوع الخطر	مستوى التهديد
الثلاثاء			°42		°25		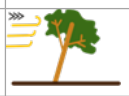			
الأربعاء			°42		°26					
الخميس			°42		°26					

مراقبة الأنهار

اسم النهر	موقع المحطة	مستوى المياه	اتجاه منسوب المياه	خطر الفيضان
النيل الأزرق	سنار			

تصدر معلومات الأنهار عن وحدة الإنذار المبكر التابعة للإدارة العامة لشؤون مياه النيل، وزارة الزراعة والري

مفتاح الألوان التحذيرية

- لا يتوقع حدوث طقس قاس
- خطورة معتدلة – كن مستعداً
- خطورة عالية - اتخذ إجراءً
- خطورة عالية جداً – اتخذ التدابير القصوى

حالة الطقس العامة

- أجواء حارة نهاراً معتدلة ليلاً خلال فترة التوقع.
- انحسار منسوب المياه في النيل الأزرق الي الوضع الطبيعي.

نصائح مرتبطة بحالة الطقس

-- ينصح بشرب الكثير ن الماء وتجنب االأنشطة الخارجية في وقت الذروة وعدم التعرض المباشر لأشعة الشمس لفترات طويلة.

- تابع تحديثات الطقس من خلال القنوات الرسمية للهيئة العامة للأرصاد الجوية.

27 أكتوبر - 28أكتوبر 29 أكتوبر 2026 م

الولاية الشمالية

دنقلا

اليوم	الطقس	مساحة هطول الأمطار	درجة الحرارة العليا ظهر اليوم	الإحساس	درجة الحرارة الدنيا صباح الغد	الإحساس	سرعة الرياح	اتجاه الرياح	نوع الخطر	مستوى التهديد
الثلاثاء			°34		°21				لا يوجد	
الأربعاء			°34		°21				لا يوجد	
الأربعاء			°36		°21				لا يوجد	

وادي حلفا

الثلاثاء			°32		°20				لا يوجد	
الأربعاء			°33		°20				لا يوجد	
الخميس			°34		°21				لا يوجد	

مراقبة الأنهار

اسم النهر	موقع المحطة	مستوى المياه	اتجاه منسوب المياه	خطر الفيضان
نهر النيل	مروي			
	دنقلا			

تصدر معلومات الأنهار عن وحدة الإنذار المبكر التابعة للإدارة العامة لشؤون مياه النيل، وزارة الزراعة والري

مفتاح الألوان التحذيرية

- لا يتوقع حدوث طقس قاس
- خطورة معتدلة – كن مستعداً
- خطورة عالية - اتخذ إجراءً
- خطورة عالية جداً – اتخذ التدابير القصوى

حالة الطقس العامة

- طقس حار نسبيا نهارا معتدل الى بارد ليلا مع نشاط خفيف للرياح المثيرة للغبار خلال فترة التوقع.
- مناسيب النيل في الوضع الطبيعي.

نصائح مرتبطة بحالة الطقس.

ينصح بتغطية الانف و الفم تجنبا للغبار خاصة مرضى الحساسية

- تابع تحديثات الطقس من خلال القنوات الرسمية للهيئة العامة للأرصاد الجوية.

ولاية القضارف

27 أكتوبر - 28أكتوبر 29 أكتوبر 2026 م

القضارف

اليوم	الطقس	مساحة هطول الأمطار	درجة الحرارة العليا ظهر اليوم	الإحساس	درجة الحرارة الدنيا صباح الغد	الإحساس	سرعة الرياح	اتجاه الرياح	نوع الخطر	مستوى التهديد
الثلاثاء			41°		27°				لايوجد	
الأربعاء			42°		27°					
الخميس			42°		28°					

دوكة

اليوم	الطقس	مساحة هطول الأمطار	درجة الحرارة العليا ظهر اليوم	الإحساس	درجة الحرارة الدنيا صباح الغد	الإحساس	سرعة الرياح	اتجاه الرياح	نوع الخطر	مستوى التهديد
الثلاثاء			39°		25°				لا يوجد	
الأربعاء			40°		26°				لايوجد	
الخميس			41°		27°				لايوجد	

حالة الطقس العامة

- طقس حار الى حار جدا نهارا معتدل ليلاً. مع هطول امطار خفيفة في اجزاء من الولاية خلال فترة التوقع .
- مناسيب النيل في وضعها الطبيعي

نصائح مرتبطة بحالة الطقس

- اشرب الكثير من الماء وتجنب الأنشطة الخارجية في وقت الذروة وعدم التعرض المباشر لأشعة الشمس لفترات طويلة.
- تابع تحديثات الطقس من خلال القنوات الرسمية للهيئة العامة للأرصاد الجوية.

مراقبة الأنهار

اسم النهر	موقع المحطة	مستوى المياه	اتجاه منسوب المياه	خطر الفيضان
الرهد	الحواتة			
الدندر	القويسي			

تصدر معلومات الأنهار عن وحدة الإنذار المبكر التابعة للإدارة العامة لشؤون مياه النيل، وزارة الزراعة والري

مفتاح الألوان التحذيرية

- لا يتوقع حدوث طقس قاس
- خطورة معتدلة – كن مستعداً
- خطورة عالية - اتخذ إجراءً
- خطورة عالية جداً – اتخذ التدابير القصوى

ولاية كسلا

27 أكتوبر - 28أكتوبر 29 أكتوبر 2026 م

كسلا

اليوم	الطقس	مساحة هطول الأمطار	درجة الحرارة العليا ظهر اليوم	الإحساس	درجة الحرارة الدنيا صباح الغد	الإحساس	سرعة الرياح	اتجاه الرياح	نوع الخطر	مستوى التهديد
الثلاثاء			°40		°26				لايوجد	
الأربعاء			°40		°27				لا يوجد	
الخميس			°40		°26				لا يوجد	

مراقبة الأنهار

اسم النهر	موقع المحطة	مستوى المياه	اتجاه منسوب المياه	خطر الفيضان
نهر عطبرة	الأسرة			
	القربة			
نهر القاش	الجيرة			
	كبري كسلا			

تصدر معلومات الأنهار عن وحدة الإنذار المبكر التابعة للإدارة العامة لشؤون مياه النيل، وزارة الزراعة والري

مفتاح الألوان التحذيرية

- لا يتوقع حدوث طقس قاس
- خطورة معتدلة – كن مستعداً
- خطورة عالية - اتخذ إجراءً
- خطورة عالية جداً – اتخذ التدابير القصوى

لا يوجد **حالة الطقس العامة**

- طقس حار الى حار نسبيا نهاراً معتدل ليلاً مع نشاط خفيف للرياح المثيرة للغبار أحيانا في أجزاء متفرقة من الولاية خلال فترة التوقع.

- انحسار منسوب المياه الي وضعها الطبيعي.

نصائح مرتبطة بحالة الطقس

- تابع تحديثات الطقس من خلال القنوات الرسمية للهيئة العامة للأرصاد الجوية.

ولاية نهر النيل

27 أكتوبر - 28أكتوبر 29 أكتوبر 2026 م

الدامر / عطبرة

اليوم	الطقس	مساحة هطول الأمطار	درجة الحرارة العليا ظهر اليوم	الإحساس	درجة الحرارة الدنيا صباح الغد	الإحساس	سرعة الرياح	اتجاه الرياح	نوع الخطر	مستوى التهديد
الثلاثاء			39°		26°				لا يوجد	
الأربعاء			38°		25°				لا يوجد	
الخميس			38°		25°				لا يوجد	

ابو حمد

الثلاثاء			38°		25°				لا يوجد	
الأربعاء			37°		24°				لا يوجد	
الخميس			37°		24°				لا يوجد	

مراقبة الأنهار

اسم النهر	موقع المحطة	مستوى المياه	اتجاه منسوب المياه	خطر الفيضان
نهر النيل	شندي			
	عطبرة			
نهر عطبرة	عطبرة			

تصدر معلومات الأنهار عن وحدة الإنذار المبكر التابعة للإدارة العامة لشؤون مياه النيل، وزارة الزراعة والري

مفتاح الألوان التحذيرية

- لا يتوقع حدوث طقس قاس
- خطورة معتدلة – كن مستعداً
- خطورة عالية - اتخذ إجراءً
- خطورة عالية جداً – اتخذ التدابير القصوى

حالة الطقس العامة

- طقس حار نهاراً معتدل ليلا مع نشاط خفيف للرياح المثيرة للغبار أحيانا خلال فترة التوقع.
- انحسار منسوب النيل الي وضعه الطبيعي.

نصائح مرتبطة بحالة الطقس

- تغطية الانف والفم تجنباً للغبار خاصة لمرضي الحساسية.
- تابع تحديثات الطقس من خلال القنوات الرسمية للهيئة العامة للأرصاد الجوية.

ولاية النيل الأبيض

27 أكتوبر - 28أكتوبر 29 أكتوبر 2026 م

كوستي / ربك

اليوم	الطقس	مساحة هطول الأمطار	درجة الحرارة العليا ظهر اليوم	الإحساس	درجة الحرارة الدنيا صباح الغد	الإحساس	سرعة الرياح	اتجاه الرياح	نوع الخطر	مستوى التهديد
الثلاثاء			41°		27°				لايوجد	
الأربعاء			40°		26°				لايوجد	
الخميس			41°		26°				لايوجد	

مراقبة الأنهار

اسم النهر	موقع المحطة	مستوى المياه	اتجاه منسوب المياه	خطر الفيضان
النيل الأبيض	الجبلين			

تصدر معلومات الأنهار عن وحدة الإنذار المبكر التابعة للإدارة العامة لشؤون مياه النيل، وزارة الزراعة والري

مفتاح الألوان التحذيرية

- لا يتوقع حدوث طقس قاس
- خطورة معتدلة – كن مستعداً
- خطورة عالية - اتخذ إجراءً
- خطورة عالية جداً – اتخذ التدابير القصوى

حالة الطقس العامة

- طقس حار الى حار جدا نهاراً معتدل ليلاً خلال فترة التوقع.
- انحسار منسوب النيل الي وضعه الطبيعي.

نصائح مرتبطة بحالة الطقس

- اشرب الكثير من الماء وتجنب الأنشطة الخارجية في ساعات النهار.
- تابع تحديثات الطقس من خلال القنوات الرسمية للهيئة العامة للأرصاد الجوية.

ولاية النيل الأزرق

27 أكتوبر - 28أكتوبر 29 أكتوبر 2026 م

الدمازين

اليوم	الطقس	مساحة هطول الأمطار	درجة الحرارة العليا ظهر اليوم	الإحساس	درجة الحرارة الدنيا صباح الغد	الإحساس	سرعة الرياح	اتجاه الرياح	نوع الخطر	مستوى التهديد
الثلاثاء			°40		°26				لا يوجد	
الأربعاء			°41		°25				لا يوجد	
الخميس			°42		°26					

مراقبة الأنهار

اسم النهر	موقع المحطة	مستوى المياه	اتجاه منسوب المياه	خطر الفيضان
النيل الأزرق	الديم			
	الروصيرص			

تصدر معلومات الأنهار عن وحدة الإنذار المبكر التابعة للإدارة العامة لشؤون مياه النيل، وزارة الزراعة والري

مفتاح الألوان التحذيرية

- لا يتوقع حدوث طقس قاس
- خطورة معتدلة – كن مستعداً
- خطورة عالية - اتخذ إجراءً
- خطورة عالية جداً – اتخذ التدابير القصوى

حالة الطقس العامة

- طقس حار نهاراً معتدل ليلا مع توقعات بهطول أمطار خفيفة في جنوب وشرق الولاية ايضا يتوقع ارتفاع طفيف في درجات الحرارة خلال فترة التوقع.

- مناسيب النيل في الوضع الطبيعي.

نصائح مرتبطة بحالة الطقس

- ينصح بشرب الكثير من الماء وتجنب الأنشطة الخارجية فى وقت الذروة .
- تابع تحديثات الطقس من خلال القنوات الرسمية للهيئة العامة للأرصاد الجوية.

ولاية شمال كردفان

27 أكتوبر - 28أكتوبر 29 أكتوبر 2026 م

الأبيض

اليوم	الطقس	مساحة هطول الأمطار	درجة الحرارة العليا ظهر اليوم	الإحساس	درجة الحرارة الدنيا صباح الغد	الإحساس	سرعة الرياح	اتجاه الرياح	نوع الخطر	مستوى التهديد
الثلاثاء			37°		24°				لا يوجد	
الأربعاء			38°		24°				لا يوجد	
الخميس			39°		25°				لا يوجد	

جبرة الشيخ

اليوم	الطقس	مساحة هطول الأمطار	درجة الحرارة العليا ظهر اليوم	الإحساس	درجة الحرارة الدنيا صباح الغد	الإحساس	سرعة الرياح	اتجاه الرياح	نوع الخطر	مستوى التهديد
الثلاثاء			36°		23°				لا يوجد	
الأربعاء			37°		24°				لا يوجد	
الخميس			38°		24°				لا يوجد	

حالة الطقس العامة

طقس حار نهاراً معتدل ليلاً مع نشاط خفيف للرياح المثيرة للغبار أحيانا في أجزاء متفرقة من الولاية خلال فترة التوقع.

نصائح مرتبطة بحالة الطقس

- تغطية الانف والفم تجنباً للغبار خاصة لمرضي الحساسية.
- تابع تحديثات الطقس من خلال القنوات الرسمية للهيئة العامة للأرصاد الجوية.

مفتاح الألوان التحذيرية

- لا يتوقع حدوث طقس قاس
- خطورة معتدلة – كن مستعداً
- خطورة عالية - اتخذ إجراءً
- خطورة عالية جداً – اتخذ التدابير القصوى

للحصول على توقعات الأرصاد الجوية اليومية والاسبوعية وتحذيرات الطقس يمكنك الاشتراك في قناة درجة على الواتساب
بمسح الباركود او عبر الرابط bit.ly/DARAJA-CHL او قم بزيارة صفحتنا على الانترنت خدمة-درجة https://meteosudan.sd/products/

ولاية جنوب كردفان

27 أكتوبر - 28أكتوبر 29 أكتوبر 2026 م

كادوقلي

اليوم	الطقس	مساحة هطول الأمطار	درجة الحرارة العليا ظهر اليوم	الإحساس	درجة الحرارة الدنيا صباح الغد	الإحساس	سرعة الرياح	اتجاه الرياح	نوع الخطر	مستوى التهديد
الثلاثاء			°39		°20				لا يوجد	
الأربعاء			°39		°20				لا يوجد	
الخميس			°41		°19				لا يوجد	

الدلنج

اليوم	الطقس	مساحة هطول الأمطار	درجة الحرارة العليا ظهر اليوم	الإحساس	درجة الحرارة الدنيا صباح الغد	الإحساس	سرعة الرياح	اتجاه الرياح	نوع الخطر	مستوى التهديد
الثلاثاء			°39		°23				لا يوجد	
الأربعاء			°39		°23				لا يوجد	
الخميس			°40		°24				لا يوجد	

حالة الطقس العامة

- طقس حار نهارا معتدل الى بارد ليلا خلال فترة التوقع.

نصائح مرتبطة بحالة الطقس

- تابع تحديثات الطقس من خلال القنوات الرسمية للهيئة العامة للأرصاد الجوية.

مفتاح الألوان التحذيرية

- لا يتوقع حدوث طقس قاس
- خطورة معتدلة – كن مستعداً
- خطورة عالية - اتخذ إجراءً
- خطورة عالية جداً– اتخذ التدابير القصوى

للحصول على توقعات الأرصاد الجوية اليومية والاسبوعية وتحذيرات الطقس يمكنك الاشتراك في قناة درجة على الواتساب
بمسح الباركود او عبر الرابط bit.ly/DARAJA-CHL او قم بزيارة صفحتنا على الانترنت https://meteosudan.sd/products/خدمة-درجة

ولاية غرب كردفان

27 أكتوبر - 28أكتوبر 29 أكتوبر 2026 م

النهود

اليوم	الطقس	مساحة هطول الأمطار	درجة الحرارة العليا ظهر اليوم	الإحساس	درجة الحرارة الدنيا صباح الغد	الإحساس	سرعة الرياح	اتجاه الرياح	نوع الخطر	مستوى التهديد
الثلاثاء			38°		24°				لا يوجد	
الأربعاء			39°		25°				لا يوجد	
الخميس			40°		26°				لا يوجد	

بابنوسة

اليوم	الطقس	مساحة هطول الأمطار	درجة الحرارة العليا ظهر اليوم	الإحساس	درجة الحرارة الدنيا صباح الغد	الإحساس	سرعة الرياح	اتجاه الرياح	نوع الخطر	مستوى التهديد
الثلاثاء			39°		24°				لا يوجد	
الأربعاء			39°		24°				لا يوجد	
الخميس			40°		25°				لا يوجد	

حالة الطقس العامة

- طقس حار نهارا معتدل ليلاً مع نشاط الرياح المثيرة للغبار أحيانا في اجزاء متفرقة من الولاية خلال فترة التوقع.

نصائح مرتبطة بحالة الطقس

- تغطية الانف والفم تجنباً للغبار خاصة لمرضي الحساسية.
- تابع تحديثات الطقس من خلال القنوات الرسمية للهيئة العامة للأرصاد الجوية.

مفتاح الألوان التحذيرية

- لا يتوقع حدوث طقس قاس
- خطورة معتدلة – كن مستعداً
- خطورة عالية - اتخذ إجراءً
- خطورة عالية جداً – اتخذ التدابير القصوى

للحصول على توقعات الأرصاد الجوية اليومية والاسبوعية وتحذيرات الطقس يمكنك الاشتراك في قناة درجة على الواتساب
بمسح الباركود او عبر الرابط bit.ly/DARAJA-CHL او قم بزيارة صفحتنا على الانترنت خدمة-درجة https://meteosudan.sd/products/

ولاية شمال دارفور

27 أكتوبر - 28أكتوبر 29 أكتوبر 2026 م

الفاشر

اليوم	الطقس	مساحة هطول الأمطار	درجة الحرارة العليا ظهر اليوم	الإحساس	درجة الحرارة الدنيا صباح الغد	الإحساس	سرعة الرياح	اتجاه الرياح	نوع الخطر	مستوى التهديد
الثلاثاء			35°		21°				لا يوجد	
الأربعاء			34°		21°				لا يوجد	
الخميس			35°		22°				لا يوجد	

حالة الطقس العامة

طقس حار نسبياً نهاراً معتدل ليلاً يميل الى البرودة في الصباح الباكر مع نشاط الرياح المثيرة للغبار أحيانا في اجزاء متفرقة من الولاية خلال فترة التوقع.

مفتاح الألوان التحذيرية

- لا يتوقع حدوث طقس قاس
- خطورة معتدلة – كن مستعداً
- خطورة عالية - اتخذ إجراءً
- خطورة عالية جداً – اتخذ التدابير القصوى

نصائح مرتبطة بحالة الطقس

- تغطية الانف والفم تجنباً للغبار خاصة لمرضي الحساسية.
- تابع تحديثات الطقس من خلال القنوات الرسمية للهيئة العامة للأرصاد الجوية.

ولاية وسط دارفور

27 أكتوبر - 28أكتوبر 29 أكتوبر 2026 م

زالنجي

اليوم	الطقس	مساحة هطول الأمطار	درجة الحرارة العليا ظهر اليوم	الإحساس	درجة الحرارة الدنيا صباح الغد	الإحساس	سرعة الرياح	اتجاه الرياح	نوع الخطر	مستوى التهديد
الثلاثاء			36°		23°				لا يوجد	
الأربعاء			34°		21°				لا يوجد	
الخميس			35°		22°				لا يوجد	

حالة الطقس العامة

- طقس حار نسبياً نهاراً معتدل ليلاً يميل الى البرودة في الصباح الباكر خلال فترة التوقع.

نصائح مرتبطة بحالة الطقس

- تابع تحديثات الطقس من خلال القنوات الرسمية للهيئة العامة للأرصاد الجوية.

مفتاح الألوان التحذيرية

- لا يتوقع حدوث طقس قاس
- خطورة معتدلة – كن مستعداً
- خطورة عالية - اتخذ إجراءً
- خطورة عالية جداً – اتخذ التدابير القصوى

ولاية جنوب دارفور

27 أكتوبر - 28أكتوبر 29 أكتوبر 2026 م

نيالا

اليوم	الطقس	مساحة هطول الأمطار	درجة الحرارة العليا ظهر اليوم	الإحساس	درجة الحرارة الدنيا صباح الغد	الإحساس	سرعة الرياح	اتجاه الرياح	نوع الخطر	مستوى التهديد
الثلاثاء			°37		°24				لا يوجد	
الأربعاء			°37		°23				لا يوجد	
الخميس			°38		°24				لا يوجد	

ام دافوق

اليوم	الطقس	مساحة هطول الأمطار	درجة الحرارة العليا ظهر اليوم	الإحساس	درجة الحرارة الدنيا صباح الغد	الإحساس	سرعة الرياح	اتجاه الرياح	نوع الخطر	مستوى التهديد
الثلاثاء			°38		°25				لا يوجد	
الأربعاء			°37		°24				لا يوجد	
الخميس			°38		°25				لا يوجد	

حالة الطقس العامة

- طقس حار نهاراً معتدل ليلا مع نشاط خفيف للرياح المثيرة للغبار أحيانا في شمال الولاية خلال فترة التوقع.

- .

- **نصائح مرتبطة بحالة الطقس**
- تغطية الانف والفم تجنباً للغبار خاصة لمرضي الحساسية.
- تابع تحديثات الطقس من خلال القنوات الرسمية للهيئة العامة للأرصاد الجوية.

مفتاح الألوان التحذيرية

- لا يتوقع حدوث طقس قاس
- خطورة معتدلة – كن مستعداً
- خطورة عالية - اتخذ إجراءً
- خطورة عالية جداً – اتخذ التدابير القصوى

ولاية شرق دارفور

27 أكتوبر - 28أكتوبر 29 أكتوبر 2026 م

الضعين

اليوم	الطقس	مساحة هطول الأمطار	درجة الحرارة العليا ظهر اليوم	الإحساس	درجة الحرارة الدنيا صباح الغد	الإحساس	سرعة الرياح	اتجاه الرياح	نوع الخطر	مستوى التهديد
الثلاثاء			°38		°25				لا يوجد	
الأربعاء			°39		°26				لا يوجد	
الخميس			° 41		°27				لا يوجد	

حالة الطقس العامة

- طقس حار نهارا معتدل ليلاً مع ارتفاع طفيف في الحرارة خلال فترة التوقع.

نصائح مرتبطة بحالة الطقس

- تابع تحديثات الطقس من خلال القنوات الرسمية للهيئة العامة للأرصاد الجوية.

مفتاح الألوان التحذيرية

- لا يتوقع حدوث طقس قاس
- خطورة معتدلة – كن مستعداً
- خطورة عالية - اتخذ إجراءً
- خطورة عالية جداً – اتخذ التدابير القصوى

ولاية غرب دارفور

27 أكتوبر - 28أكتوبر 29 أكتوبر 2026 م

الجنينة

اليوم	الطقس	مساحة هطول الأمطار	درجة الحرارة العليا ظهر اليوم	الإحساس	درجة الحرارة الدنيا صباح الغد	الإحساس	سرعة الرياح	اتجاه الرياح	نوع الخطر	مستوى التهديد
الثلاثاء			37°		23°				لا يوجد	
الأربعاء			37°		23°				لا يوجد	
الخميس			38°		24°				لا يوجد	

حالة الطقس العامة

- طقس حار نسبيا نهارا معتدل ليلاً يميل الى البرودة في الصباح الباكر, مع نشاط خفيف للرياح المثيرة للغبار خلال فترة التوقع .

نصائح مرتبطة بحالة الطقس

- ينصح بتغطية الانف والفم تجنبا للغبار وخاصة مرضى الحساسية .
- تابع تحديثات الطقس من خلال القنوات الرسمية للهيئة العامة للأرصاد الجوية.

مفتاح الألوان التحذيرية

- لا يتوقع حدوث طقس قاس
- خطورة معتدلة – كن مستعداً
- خطورة عالية - اتخذ إجراءً
- خطورة عالية جداً – اتخذ التدابير القصوى