توقعات الطقس اليومية للأيام الثلاثة المقبلة

للأيام: الثلاثاء 13, الأربعاء 14 والخميس 14 أكتوبر 2026 م

		حالة الطقس	التهديدات الجوية
اليوم	الثلاثاء 13 أكتوبر	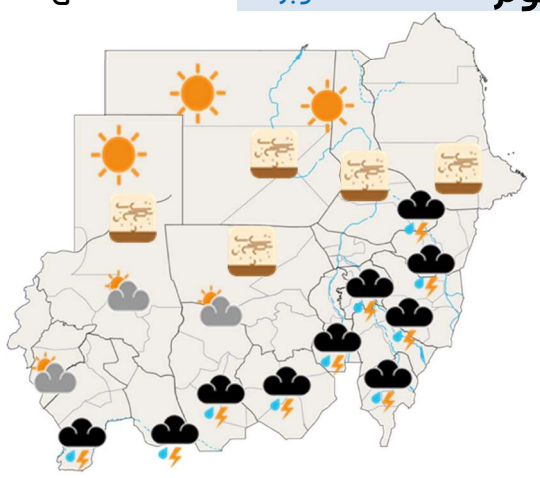	
غدًا	الأربعاء 14 أكتوبر	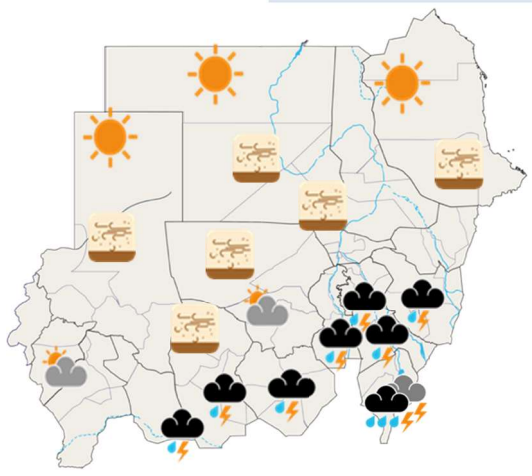	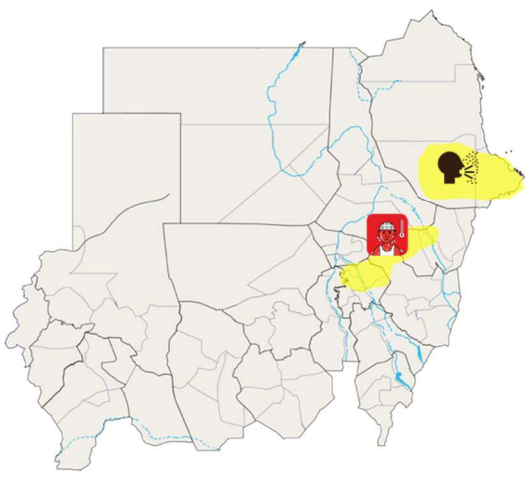

التهديدات الجوية المتوقعة خلال الثلاثة أيام المقبلة

الخطر	الأثر	مستوى وزمن التهديد			المنطقة المتأثرة
		الثلاثاء	الأربعاء	الخميس	
					الأربعاء: غرب ولاية كسلا، شمال غرب القضارف وشمال ولاية الجزيرة. الخميس: أجزاء من ولايات كسلا، القضارف، سنار، الجزيرة والنيل الأبيض.
					الثلاثاء: جنوب ولاية البحر الأحمر وأجزاء من ولاية شمال كردفان. الأربعاء: جنوب ولاية البحر الأحمر. الخميس: أجزاء من ولايات شمال وغرب كردفان وشمال دارفور.

ملخص حالة الطقس العامة للأيام الثلاثة

اليوم الثلاثاء 13 أكتوبر

- انخفاض طفيف في درجات الحرارة في معظم أنحاء البلاد لتكون الأجواء فيها حارة الى حارة جداً نهارا دافئة ليلاً في أواسط وشرق البلاد, وحارة إلى حارة نسبياً نهارا معتدلة ليلاً في بقية أجزاء البلاد.
- أمطار خفيفة الي متوسطة في أقصى جنوب شرق ولاية نهر النيل، وكذلك في أجزاء متفرقة من ولايات كسلا القضارف, سنار, النيل الأزرق، الجزيرة، النيل الأبيض, ولايتي جنوب وغرب كردفان ، أقصى جنوب ولاية شرق دارفور و جنوب ولاية جنوب دارفور.
- استمرار النشاط الخفيف للرياح المثيرة للغبار في أجزاء من ولايات البحر الأحمر، نهر النيل، الشمالية، الخرطوم، شمال كردفان وشمال دارفور.

غدا الأربعاء 14 أكتوبر:

- تحافظ درجات الحرارة على قيمها في معظم أنحاء البلاد.
- أمطار متوسطة في غرب ولاية النيل الأزرق.
- أمطار خفيفة في جنوب و غرب ولاية القضارف، أجزاء من ولاية سنار، معظم ولاية النيل الأزرق، جنوب ولاية الجزيرة، وسط وجنوب ولاية التيل الأبيض، ولايتي جنوب وغرب كردفان وأقصى جنوب شرق ولاية شرق دارفور.
- نشاط الرياح المثيرة للغبار في أجزاء من ولايات البحر الأحمر، الشمالية، الخرطوم، شمال كردفان، غرب كردفان و ولايات دارفور الكبرى.

بعد غد الخميس 15 اكتوبر :

- ترتفع درجات الحرارة ارتفاعا طفيفا في أقصى شرق و جنوب البلاد بينما تحافظ على قيمها في بقية أنحاء البلاد.
- أمطار خفيفة في على ساحل البحر الأحمر و أجزاء من شمال ولاية البحر الأحمر، أجزاء من ولايات سنار, النيل الأزرق, جنوب كردفان، جنوب شرق ولايتي غرب كردفان وشرق دارفور.
- نشاط الرياح المثيرة للغبار في ولايات البحر الأحمر، نهر النيل، الشمالية، الخرطوم، ولايتي شمال وغرب كردفان وولايات دارفور الكبرى.

مفتاح الألوان التحذيرية

- لا يتوقع حدوث طقس قاس
- خطورة معتدلة - كن مستعدًا
- خطورة عالية - اتخذ إجراءً
- خطورة عالية جدا - اتخذ التدابير القصوى

معلومات إضافية

العوامل المؤثرة على طقس البلاد:

- منخفض الهند الموسمى: يغطى معظم أنحاء البلاد.
- مرتفع جوى يتمركز شمال غرب افريقيا يمتد حتى شمال وشمال غرب البلاد.
- الفاصل المدارى: موقعه اليوم شمال كل من كسلا , جنوب الخرطوم, شمال الدويم, جنو ب الأبيض والفاشر ، شمال نيالا.
- أعلى درجة حرارة سجلت ليوم أمس كانت 44.0 ^{0}م فى مدينة كريمة، وأدناها صباح اليوم 20.3 ^{0}م فى مدينة سنار.
- بالأمس لم تسجل محطات الرصد الرئيسية أى أمطار ولكن هنالك أمطار بكميات متفاوتة الشدة خارج محطات الرصد الرئيسية.
- تابع تحديثات الطقس من خلال القنوات الرسمية للهيئة العامة للأرصاد الجوية.

الأخصائي المناوب: دلال بابكر حمودي

صدرت في يوم الثلاثاء 13 أكتوبر 2026م الساعة 10:00 صباحاً بتوقيت السودان

للحصول على توقعات الأرصاد الجوية اليومية والاسبوعية وتحذيرات الطقس يمكنك الاشتراك في قناة درجة على الواتساب
بمسح الباركود او عبر الرابط bit.ly/DARAJA-CHL او قم بزيارة صفحتنا على الانترنت خدمة-درجة/https://meteosudan.sd/products/

ولاية الخرطوم

13 أكتوبر - 14 أكتوبر - 15 أكتوبر 2026 م

الخرطوم

اليوم	الطقس	مساحة هطول الأمطار	درجة الحرارة العليا ظهر اليوم	الإحساس	درجة الحرارة الدنيا صباح الغد	الإحساس	سرعة الرياح	اتجاه الرياح	نوع الخطر	مستوى التهديد
الثلاثاء			°40		°29				لا يوجد	
الأربعاء			°41		°28				لا يوجد	
الخميس			°40		°29				لا يوجد	

الجيلى

الثلاثاء			°42		°28				لا يوجد	
الأربعاء			°41		°27				لا يوجد	
الخميس			°40		°28				لا يوجد	

مراقبة الأنهار

اسم النهر	موقع المحطة	مستوى المياه	اتجاه منسوب المياه	خطر الفيضان
النيل الأبيض	جبل أولياء			
	الشجرة			
النيل الأزرق	كبري الملك نمر			
نهر النيل	كبري الحلفايا			

تصدر معلومات الأنهار عن وحدة الإنذار المبكر التابعة للإدارة العامة لشؤون مياه النيل، وزارة الزراعة والرى

مفتاح الألوان التحذيرية

- لا يتوقع حدوث طقس قاس
- خطورة معتدلة – كن مستعداً
- خطورة عالية - اتخذ إجراءً
- خطورة عالية جداً – اتخذ التدابير القصوى

حالة الطقس العامة

- يسود طقس حار نهاراً دافئ ليلاً مع توقعات بهطول أمطار خفيفة في أجزاء من أقصى شرق الولاية يوم الثلاثاء ونشاط خفيف للرياح المثيرة للغبار أحيانا في أجزاء متفرقة من الولاية.

- مناسيب النيل في وضعها الطبيعي.

نصائح مرتبطة بحالة الطقس

- تابع تحديثات الطقس من خلال القنوات الرسمية للهيئة العامة للأرصاد الجوية.

ولاية البحر الأحمر

13 أكتوبر - 14 أكتوبر - 15 أكتوبر 2026 م

بورتسودان

اليوم	الطقس	مساحة هطول الأمطار	درجة الحرارة العليا ظهر اليوم	الإحساس	درجة الحرارة الدنيا صباح الغد	الإحساس	سرعة الرياح	اتجاه الرياح	نوع الخطر	مستوى التهديد
الثلاثاء			°36		°27				لا يوجد	
الأربعاء			°34		°28		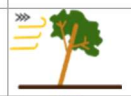		لا يوجد	
الخميس			°34		°29				لا يوجد	

طوكر / عقيق

اليوم	الطقس	مساحة هطول الأمطار	درجة الحرارة العليا ظهر اليوم	الإحساس	درجة الحرارة الدنيا صباح الغد	الإحساس	سرعة الرياح	اتجاه الرياح	نوع الخطر	مستوى التهديد
الثلاثاء			°37		°29					
الأربعاء			°37		°30					
الخميس			°37		°30					

مراقبة الأنهار

اسم النهر	موقع المحطة	مستوى المياه	اتجاه منسوب المياه	خطر الفيضان
خور بركة	كبرى دولاب باي			

تصدر معلومات الأنهار عن وحدة الإنذار المبكر التابعة للإدارة العامة لشؤون مياه النيل، وزارة الزراعة والرى

مفتاح الألوان التحذيرية

- لا يتوقع حدوث طقس قاس
- خطورة معتدلة – كن مستعداً
- خطورة عالية - اتخذ إجراءً
- خطورة عالية جداً – اتخذ التدابير القصوى

حالة الطقس العامة

- يسود طقس حار نهاراً دافئ ليلاً مع توقعات بهطول أمطار خفيفة على ساحل البحر الأحمر وفي شمال الولاية يوم الخميس ونشاط خفيف للرياح المثيرة للغبار والأتربة أحيانا خلال فترة التوقع.

نصائح مرتبطة بحالة الطقس

- تغطية الانف والفم تجنباً للغبار خاصة لمرضي الحساسية.
- اشرب الكثير من الماء وتجنب الأنشطة الخارجية في وقت الذروة وعدم التعرض المباشر لأشعة الشمس لفترات طويلة.
- عدم التعرض المباشر لأشعة الشمس لفترات طويلة.
- تابع تحديثات الطقس من خلال القنوات الرسمية للهيئة العامة للأرصاد الجوية.

ولاية الجزيرة

13 أكتوبر - 14 أكتوبر - 15 أكتوبر 2026 م

واد مدني

اليوم	الطقس	مساحة هطول الأمطار	درجة الحرارة العليا ظهر اليوم	الإحساس	درجة الحرارة الدنيا صباح الغد	الإحساس	سرعة الرياح	اتجاه الرياح	نوع الخطر	مستوى التهديد
الثلاثاء			°40		°29				لا يوجد	
الأربعاء			°41		°30				لا يوجد	
الخميس			°42		°31					

المناقل

الثلاثاء			°40		°28				لا يوجد	
الأربعاء			°41		°30				لا يوجد	
الخميس			°42		°30					

مراقبة الأنهار

اسم النهر	موقع المحطة	مستوى المياه	اتجاه منسوب المياه	خطر الفيضان
النيل الأزرق	واد مدني			

تصدر معلومات الأنهار عن وحدة الإنذار المبكر التابعة للإدارة العامة لشؤون مياه النيل، وزارة الزراعة والرى

مفتاح الألوان التحذيرية

- لا يتوقع حدوث طقس قاس
- خطورة معتدلة – كن مستعداً
- خطورة عالية - اتخذ إجراءً
- خطورة عالية جداً – اتخذ التدابير القصوى

حالة الطقس العامة

- أجواء حارة جدا نهاراً معتدلة ليلاً مع توقعات بهطول أمطار خفيفة الى متوسطة في أجزاء متفرقة من الولاية يومي الثلاثاء والأربعاء.
- مناسيب النيل في وضعها الطبيعي.

نصائح مرتبطة بحالة الطقس

- اشرب الكثير من الماء وتجنب الأنشطة الخارجية في وقت الذروة وعدم التعرض المباشر لأشعة الشمس لفترات طويلة.
- تابع تحديثات الطقس من خلال القنوات الرسمية للهيئة العامة للأرصاد الجوية.

ولاية سنار

13 أكتوبر - 14 أكتوبر - 15 أكتوبر 2026 م

سنار

اليوم	الطقس	مساحة هطول الأمطار	درجة الحرارة العليا ظهر اليوم	الإحساس	درجة الحرارة الدنيا صباح الغد	الإحساس	سرعة الرياح	اتجاه الرياح	نوع الخطر	مستوى التهديد
الثلاثاء			°38		°20		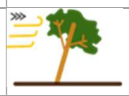		لا يوجد	
الأربعاء			°39		°21				لا يوجد	
الخميس			°42		°22		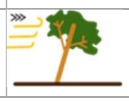		لا يوجد	

مراقبة الأنهار

اسم النهر	موقع المحطة	مستوى المياه	اتجاه منسوب المياه	خطر الفيضان
النيل الأزرق	سنار			

تصدر معلومات الأنهار عن وحدة الإنذار المبكر التابعة للإدارة العامة لشؤون مياه النيل، وزارة الزراعة والرى

مفتاح الألوان التحذيرية

- لا يتوقع حدوث طقس قاس
- خطورة معتدلة – كن مستعداً
- خطورة عالية - اتخذ إجراءً
- خطورة عالية جداً – اتخذ التدابير القصوى

حالة الطقس العامة

- أجواء حارة نهاراً معتدلة ليلاً مع توقعات بهطول أمطار متوسطة شرق الولاية يوم الثلاثاء وخفيفة طول فترة التوقع في أجزاء متفرقة من الولاية.

- انحسار منسوب المياه في النيل الأزرق الي الوضع الطبيعي.

نصائح مرتبطة بحالة الطقس

- تجنب الاماكن المنخفضة والوديان والطرق التي يمكن أن تغمرها المياه.
- حافظ على نظافة قنوات المياه وقنوات التصريف والخيران من الحطام.
- اشرب الكثير من الماء وتجنب الأنشطة الخارجية في وقت الذروة وعدم التعرض المباشر لأشعة الشمس لفترات طويلة.
- تابع تحديثات الطقس من خلال القنوات الرسمية للهيئة العامة للأرصاد الجوية.

الولاية الشمالية

دنقلا

اليوم	الطقس	مساحة هطول الأمطار	درجة الحرارة العليا ظهر اليوم	الإحساس	درجة الحرارة الدنيا صباح الغد	الإحساس	سرعة الرياح	اتجاه الرياح	نوع الخطر	مستوى التهديد
الثلاثاء			38°		25°				لا يوجد	
الأربعاء			39°		26°				لا يوجد	
الخميس			38°		25°				لا يوجد	

وادى حلفا

الثلاثاء			35°		23°				لا يوجد	
الأربعاء			36°		23°				لا يوجد	
الخميس			35°		22°				لا يوجد	

مراقبة الأنهار

اسم النهر	موقع المحطة	مستوى المياه	اتجاه منسوب المياه	خطر الفيضان
نهر النيل	مروي			
	دنقلا			

تصدر معلومات الأنهار عن وحدة الإنذار المبكر التابعة للإدارة العامة لشؤون مياه النيل، وزارة الزراعة والرى

مفتاح الألوان التحذيرية

- لا يتوقع حدوث طقس قاس
- خطورة معتدلة – كن مستعداً
- خطورة عالية - اتخذ إجراءً
- خطورة عالية جداً – اتخذ التدابير القصوى

حالة الطقس العامة

- طقس حار نهارا معتدل ليلاً مع توقعات نشاط الرياح المثيرة للغبار والأتربة في اجزاء متفرقة من الولاية خلال فترة التوقع.
- مناسيب النيل في الوضع الطبيعي.

نصائح مرتبطة بحالة الطقس.

- اشرب الكثير من الماء وتجنب الأنشطة الخارجية في وقت الذروة وعدم التعرض المباشر لأشعة الشمس لفترات طويلة.
- تغطية الانف والفم تجنباً للغبار خاصة لمرضي الحساسية.
- تابع تحديثات الطقس من خلال القنوات الرسمية للهيئة العامة للأرصاد الجوية.

ولاية القضارف

13 أكتوبر - 14 أكتوبر -15 أكتوبر 2026 م

القضارف

اليوم	الطقس	مساحة هطول الأمطار	درجة الحرارة العليا ظهر اليوم	الإحساس	درجة الحرارة الدنيا صباح الغد	الإحساس	سرعة الرياح	اتجاه الرياح	نوع الخطر	مستوى التهديد
الثلاثاء			38°		25°				لا يوجد	
الأربعاء			39°		27°				لا يوجد	
الخميس			39°		28°				لا يوجد	

دوكة

الثلاثاء			37°		25°				لا يوجد	
الأربعاء			39°		26°				لا يوجد	
الخميس			40°		27°				لا يوجد	

مراقبة الأنهار

اسم النهر	موقع المحطة	مستوى المياه	اتجاه منسوب المياه	خطر الفيضان
الرهد	الحواتة			
الدندر	القويسي			

تصدر معلومات الأنهار عن وحدة الإنذار المبكر التابعة للإدارة العامة لشؤون مياه النيل، وزارة الزراعة والري

مفتاح الألوان التحذيرية

- لا يتوقع حدوث طقس قاس
- خطورة معتدلة – كن مستعداً
- خطورة عالية - اتخذ إجراءً
- خطورة عالية جداً – اتخذ التدابير القصوى

حالة الطقس العامة

- طقس حار نهارا معتدل ليلا وتوقعات بهطول أمطار خفيفة الى متوسطة في أجزاء متفرقة من الولاية خلال فترة التوقع.
- مناسيب النيل في وضعها الطبيعي

نصائح مرتبطة بحالة الطقس

- حافظ على نظافة قنوات المياه وقنوات التصريف والخيران من الحطام.
- تجنب الوديان والطرق التي يمكن أن تغمرها المياه.
- اشرب الكثير من الماء وتجنب الأنشطة الخارجية في وقت الذروة وعدم التعرض المباشر لأشعة الشمس لفترات طويلة.
- تابع تحديثات الطقس من خلال القنوات الرسمية للهيئة العامة للأرصاد الجوية.

ولاية كسلا

13 أكتوبر - 14 أكتوبر -15 أكتوبر 2026 م

كسلا

اليوم	الطقس	مساحة هطول الأمطار	درجة الحرارة العليا ظهر اليوم	الإحساس	درجة الحرارة الدنيا صباح الغد	الإحساس	سرعة الرياح	اتجاه الرياح	نوع الخطر	مستوى التهديد
الثلاثاء			39°		28°			ش ق	لا يوجد	
الأربعاء			40°		27°			ش ق	لا يوجد	
الخميس			41°		27°			ش ق	لا يوجد	

مراقبة الأنهار

اسم النهر	موقع المحطة	مستوى المياه	اتجاه منسوب المياه	خطر الفيضان
نهر عطبرة	الأسرة			
	القربة			
نهر القاش	الجيرة			
	كبري كسلا			

تصدر معلومات الأنهار عن وحدة الإنذار المبكر التابعة للإدارة العامة لشؤون مياه النيل، وزارة الزراعة والري

مفتاح الألوان التحذيرية

- لا يتوقع حدوث طقس قاس
- خطورة معتدلة – كن مستعداً
- خطورة عالية - اتخذ إجراءً
- خطورة عالية جداً – اتخذ التدابير القصوى

حالة الطقس العامة

لا يوجد

- طقس حار نهاراً معتدل ليلاً خلال فترة التوقع وتوقعات بهطول امطار خفيفة اليوم غرب الولاية.
- انحسار منسوب المياه الي وضعها الطبيعي.

نصائح مرتبطة بحالة الطقس

- اشرب الكثير من الماء وتجنب الأنشطة الخارجية في وقت الذروة وعدم التعرض المباشر لأشعة الشمس لفترات طويلة.
- تغطية الانف والفم تجنباً للغبار خاصة لمرضي الحساسية.
- تابع تحديثات الطقس من خلال القنوات الرسمية للهيئة العامة للأرصاد الجوية.

ولاية نهر النيل

13 أكتوبر - 14 أكتوبر -15 أكتوبر 2026 م

الدامر / عطبرة

اليوم	الطقس	مساحة هطول الأمطار	درجة الحرارة العليا ظهر اليوم	الإحساس	درجة الحرارة الدنيا صباح الغد	الإحساس	سرعة الرياح	اتجاه الرياح	نوع الخطر	مستوى التهديد
الثلاثاء			°42		°28				لا يوجد	
الأربعاء			°41		°27				لا يوجد	
الخميس			°40		°28				لا يوجد	

ابو حمد

الثلاثاء			°41		°27				لا يوجد	
الأربعاء			°41		°27				لا يوجد	
الخميس			°40		°26				لا يوجد	

مراقبة الأنهار

اسم النهر	موقع المحطة	مستوى المياه	اتجاه منسوب المياه	خطر الفيضان
نهر النيل	شندي			
	عطبرة			
نهر عطبرة	عطبرة			

تصدر معلومات الأنهار عن وحدة الإنذار المبكر التابعة للإدارة العامة لشؤون مياه النيل، وزارة الزراعة والري

حالة الطقس العامة

- طقس حار نهاراً معتدل ليلا وتوقعات بنشاط خفيف للرياح يومي الثلاثاء والخميس، خلال فترة التوقع.
- انحسار منسوب النيل الي وضعه الطبيعي.

نصائح مرتبطة بحالة الطقس

- تابع تحديثات الطقس من خلال القنوات الرسمية للهيئة العامة للأرصاد الجوية.

مفتاح الألوان التحذيرية

- لا يتوقع حدوث طقس قاس
- خطورة معتدلة – كن مستعداً
- خطورة عالية - اتخذ إجراءً
- خطورة عالية جداً – اتخذ التدابير القصوى

للحصول على توقعات الأرصاد الجوية اليومية والاسبوعية وتحذيرات الطقس يمكنك الاشتراك في قناة درجة على الواتساب بمسح الباركود او عبر الرابط bit.ly/DARAJA-CH او قم بزيارة صفحتنا على الانترنت خدمة-درجة-https://meteosudan.sd/products/

ولاية النيل الأبيض

13 أكتوبر - 14 أكتوبر -15 أكتوبر 2026 م

كوستي / ربك

اليوم	الطقس	مساحة هطول الأمطار	درجة الحرارة العليا ظهر اليوم	الإحساس	درجة الحرارة الدنيا صباح الغد	الإحساس	سرعة الرياح	اتجاه الرياح	نوع الخطر	مستوى التهديد
الثلاثاء			°39		°28				لا يوجد	
الأربعاء			°40		°30				لا يوجد	
الخميس			°41		°28				لا يوجد	

مراقبة الأنهار

اسم النهر	موقع المحطة	مستوى المياه	اتجاه منسوب المياه	خطر الفيضان
النيل الأبيض	الجبلين			

تصدر معلومات الأنهار عن وحدة الإنذار المبكر التابعة للإدارة العامة لشؤون مياه النيل، وزارة الزراعة والري

مفتاح الألوان التحذيرية

- لا يتوقع حدوث طقس قاس
- خطورة معتدلة – كن مستعداً
- خطورة عالية - اتخذ إجراءً
- خطورة عالية جداً – اتخذ التدابير القصوى

حالة الطقس العامة

- طقس حار نهاراً معتدل ليلاً وتوقعات بهطول أمطار خفيفة الى متوسطة في أجزاء متفرقة من الولاية خلال فترة التوقع.
- انحسار منسوب النيل الي وضعه الطبيعي.

نصائح مرتبطة بحالة الطقس

- تجنب الاماكن المنخفضة والوديان والطرق التي يمكن أن تغمرها المياه.
- تابع نشرات الطقس بانتظام والتزم بتحذيرات وارشادات السلطات المحلية للمحافظة على سلامتك وسلامة اسرتك.
- تابع تحديثات الطقس من خلال القنوات الرسمية للهيئة العامة للأرصاد الجوية.

ولاية النيل الأزرق

13 أكتوبر - 14 أكتوبر -15 أكتوبر 2026 م

الدمازين

اليوم	الطقس	مساحة هطول الأمطار	درجة الحرارة العليا ظهر اليوم	الإحساس	درجة الحرارة الدنيا صباح الغد	الإحساس	سرعة الرياح	اتجاه الرياح	نوع الخطر	مستوى التهديد
الثلاثاء			36°		25°				لا يوجد	
الأربعاء			37°		28°				لا يوجد	
الخميس			38°		27°				لا يوجد	

مراقبة الأنهار

اسم النهر	موقع المحطة	مستوى المياه	اتجاه منسوب المياه	خطر الفيضان
النيل الأزرق	الديم			
	الروصيرص			

تصدر معلومات الأنهار عن وحدة الإنذار المبكر التابعة للإدارة العامة لشؤون مياه النيل، وزارة الزراعة والري

مفتاح الألوان التحذيرية

- لا يتوقع حدوث طقس قاس
- خطورة معتدلة – كن مستعداً
- خطورة عالية - اتخذ إجراءً
- خطورة عالية جداً – اتخذ التدابير القصوى

حالة الطقس العامة

- طقس حار الي حار نسبيا نهاراً معتدل ليلا وتوقعات بهطول أمطار خفيفة الي متوسطة في أجزاء متفرقة من الولاية خلال فترة التوقع.

- مناسيب النيل في الوضع الطبيعي.

نصائح مرتبطة بحالة الطقس

- تجنب الاماكن المنخفضة والوديان والطرق التي يمكن أن تغمرها المياه.
- حافظ على نظافة قنوات المياه وقنوات التصريف والخيران من الحطام.
- تابع نشرات الطقس بانتظام والتزم بتحذيرات وارشادات السلطات المحلية للمحافظة على سلامتك وسلامة اسرتك.
- تابع تحديثات الطقس من خلال القنوات الرسمية للهيئة العامة للأرصاد الجوية.

ولاية شمال كردفان

13 أكتوبر - 14 أكتوبر -15 أكتوبر 2026 م

الأبيض

اليوم	الطقس	مساحة هطول الأمطار	درجة الحرارة العليا ظهر اليوم	الإحساس	درجة الحرارة الدنيا صباح الغد	الإحساس	سرعة الرياح	اتجاه الرياح	نوع الخطر	مستوى التهديد
الثلاثاء			39°		27°				لا يوجد	
الأربعاء			39°		28°				لا يوجد	
الخميس			40°		26°				لا يوجد	

جبرة الشيخ

الثلاثاء			40°		30°				لا يوجد	
الأربعاء			41°		30°				لا يوجد	
الخميس			41°		28°				لا يوجد	

حالة الطقس العامة

طقس حار نهاراً معتدل ليلاً خلال فترة التوقع.

نصائح مرتبطة بحالة الطقس

- تابع تحديثات الطقس من خلال القنوات الرسمية للهيئة العامة للأرصاد الجوية.

مفتاح الألوان التحذيرية

- لا يتوقع حدوث طقس قاس
- خطورة معتدلة – كن مستعداً
- خطورة عالية - اتخذ إجراءً
- خطورة عالية جداً – اتخذ التدابير القصوى

ولاية جنوب كردفان

13 أكتوبر - 14 أكتوبر -15 أكتوبر 2026 م

كادوقلي

اليوم	الطقس	مساحة هطول الأمطار	درجة الحرارة العليا ظهر اليوم	الإحساس	درجة الحرارة الدنيا صباح الغد	الإحساس	سرعة الرياح	اتجاه الرياح	نوع الخطر	مستوى التهديد
الثلاثاء			°38		°25				لا يوجد	
الأربعاء			°39		°26				لا يوجد	
الخميس			°40		°24				لا يوجد	

الدلنج

اليوم	الطقس	مساحة هطول الأمطار	درجة الحرارة العليا ظهر اليوم	الإحساس	درجة الحرارة الدنيا صباح الغد	الإحساس	سرعة الرياح	اتجاه الرياح	نوع الخطر	مستوى التهديد
الثلاثاء			°37		°25				لا يوجد	
الأربعاء			°38		°27				لا يوجد	
الخميس			°39		°27				لا يوجد	

حالة الطقس العامة

- طقس حار نهارا معتدل ليلا وتوقعات بهطول أمطار خفيفة الى متوسطة في أجزاء متفرقة من الولاية خلال فترة التوقع.

نصائح مرتبطة بحالة الطقس

- خذ الاحتياطات اللازمة لتامين اوراقك ومقتنياتك المهمة، محاصيلك او حيواناتك.
- تابع تحديثات الطقس من خلال القنوات الرسمية للهيئة العامة للأرصاد الجوية.

مفتاح الألوان التحذيرية

- لا يتوقع حدوث طقس قاس
- خطورة معتدلة – كن مستعداً
- خطورة عالية - اتخذ إجراءً
- خطورة عالية جداً– اتخذ التدابير القصوى

ولاية غرب كردفان

13 أكتوبر - 14 أكتوبر -15 أكتوبر 2026 م

النهود

اليوم	الطقس	مساحة هطول الأمطار	درجة الحرارة العليا ظهر اليوم	الإحساس	درجة الحرارة الدنيا صباح الغد	الإحساس	سرعة الرياح	اتجاه الرياح	نوع الخطر	مستوى التهديد
الثلاثاء			°39		°26				لا يوجد	
الأربعاء			°39		°27				لا يوجد	
الخميس			°40		°26				لا يوجد	

بابنوسة

الثلاثاء			°38		°27				لا يوجد	
الأربعاء			°39		°27				لا يوجد	
الخميس			°40		°26				لا يوجد	

حالة الطقس العامة

- طقس حار نهارا معتدل ليلا وتوقعات بهطول أمطار خفيفة الى متوسطة في أجزاء متفرقة من جنوب الولاية خلال فترة التوقع.

نصائح مرتبطة بحالة الطقس

- خذ الاحتياطات اللازمة لتامين اوراقك ومقتنياتك المهمة، محاصيلك او حيواناتك.
- تابع تحديثات الطقس من خلال القنوات الرسمية للهيئة العامة للأرصاد الجوية.

مفتاح الألوان التحذيرية

- لا يتوقع حدوث طقس قاس
- خطورة معتدلة – كن مستعداً
- خطورة عالية - اتخذ إجراءً
- خطورة عالية جداً – اتخذ التدابير القصوى

للحصول على توقعات الأرصاد الجوية اليومية والاسبوعية وتحذيرات الطقس يمكنك الاشتراك في قناة درجة على الواتساب بمسح الباركود او عبر الرابط bit.ly/DARAJA-CH او قم بزيارة صفحتنا على الانترنت خدمة-درجة-https://meteosudan.sd/products/

ولاية شمال دارفور

13 أكتوبر - 14 أكتوبر -15 أكتوبر 2026 م

الفاشر

اليوم	الطقس	مساحة هطول الأمطار	درجة الحرارة العليا ظهر اليوم	الإحساس	درجة الحرارة الدنيا صباح الغد	الإحساس	سرعة الرياح	اتجاه الرياح	نوع الخطر	مستوى التهديد
الثلاثاء			37°		23°				لا يوجد	
الأربعاء			38°		24°				لا يوجد	
الخميس			38°		22°				لا يوجد	

حالة الطقس العامة

طقس حار نهاراً معتدل ليلاً في الولاية خلال فترة التوقع, مع نشاط خفيف للرياح شمال الولاية.

نصائح مرتبطة بحالة الطقس

- تابع تحديثات الطقس من خلال القنوات الرسمية للهيئة العامة للأرصاد الجوية.

مفتاح الألوان التحذيرية

- لا يتوقع حدوث طقس قاس
- خطورة معتدلة – كن مستعداً
- خطورة عالية - اتخذ إجراءً
- خطورة عالية جداً – اتخذ التدابير القصوى

ولاية وسط دارفور

13 أكتوبر - 14 أكتوبر -15 أكتوبر 2026 م

زالنجي

اليوم	الطقس	مساحة هطول الأمطار	درجة الحرارة العليا ظهر اليوم	الإحساس	درجة الحرارة الدنيا صباح الغد	الإحساس	سرعة الرياح	اتجاه الرياح	نوع الخطر	مستوى التهديد
الثلاثاء			37°		22°				لا يوجد	
الأربعاء			37°		21°				لا يوجد	
الخميس			38°		21°				لا يوجد	

حالة الطقس العامة

- طقس حار نهاراً معتدل ليلا في الولاية خلال فترة التوقع.

نصائح مرتبطة بحالة الطقس

- تابع تحديثات الطقس من خلال القنوات الرسمية للهيئة العامة للأرصاد الجوية.

مفتاح الألوان التحذيرية

- لا يتوقع حدوث طقس قاس
- خطورة معتدلة – كن مستعداً
- خطورة عالية - اتخذ إجراءً
- خطورة عالية جداً – اتخذ التدابير القصوى

ولاية جنوب دارفور

13 أكتوبر - 14 أكتوبر -15 أكتوبر 2026 م

نيالا

اليوم	الطقس	مساحة هطول الأمطار	درجة الحرارة العليا ظهر اليوم	الإحساس	درجة الحرارة الدنيا صباح الغد	الإحساس	سرعة الرياح	اتجاه الرياح	نوع الخطر	مستوى التهديد
الثلاثاء			38°		24°				لا يوجد	
الأربعاء			38°		24°				لا يوجد	
الخميس			39°		24°				لا يوجد	

ام دافوق

اليوم	الطقس	مساحة هطول الأمطار	درجة الحرارة العليا ظهر اليوم	الإحساس	درجة الحرارة الدنيا صباح الغد	الإحساس	سرعة الرياح	اتجاه الرياح	نوع الخطر	مستوى التهديد
الثلاثاء			37°		26°				لا يوجد	
الأربعاء			37°		25°				لا يوجد	
الخميس			38°		23°				لا يوجد	

حالة الطقس العامة

- طقس حار نهاراً معتدل ليلا مع توقعات بهطول أمطار خفيفة الى متوسطة في أجزاء متفرقة من الولاية خلال فترة التوقع.

- نصائح مرتبطة بحالة الطقس
  - تجنب الاماكن المنخفضة والوديان والطرق التي يمكن أن تغمرها المياه.
  - تابع تحديثات الطقس من خلال القنوات الرسمية للهيئة العامة للأرصاد الجوية.

مفتاح الألوان التحذيرية

- لا يتوقع حدوث طقس قاس
- خطورة معتدلة – كن مستعداً
- خطورة عالية - اتخذ إجراءً
- خطورة عالية جداً – اتخذ التدابير القصوى

ولاية شرق دارفور

13 أكتوبر - 14 أكتوبر -15 أكتوبر 2026 م

الضعين

اليوم	الطقس	مساحة هطول الأمطار	درجة الحرارة العليا ظهر اليوم	الإحساس	درجة الحرارة الدنيا صباح الغد	الإحساس	سرعة الرياح	اتجاه الرياح	نوع الخطر	مستوى التهديد
الثلاثاء			°39		°26				لا يوجد	
الأربعاء			°40		°25				لا يوجد	
الخميس			°41		°25				لا يوجد	

حالة الطقس العامة

- طقس حار نهارا معتدل ليلاً وتوقعات بهطول أمطار خفيفة في جنوب الولاية خلال فترة التوقع

نصائح مرتبطة بحالة الطقس

- تجنب الاماكن المنخفضة والوديان والطرق التي يمكن أن تغمرها المياه.
- خذ الاحتياطات اللازمة لتامين اوراقك ومقتنياتك المهمة، محاصيلك او حيواناتك.
- تابع تحديثات الطقس من خلال القنوات الرسمية للهيئة العامة للأرصاد الجوية.

مفتاح الألوان التحذيرية

- لا يتوقع حدوث طقس قاس
- خطورة معتدلة – كن مستعداً
- خطورة عالية - اتخذ إجراءً
- خطورة عالية جداً – اتخذ التدابير القصوى

ولاية غرب دارفور

13 أكتوبر - 14 أكتوبر -15 أكتوبر 2026 م

الجنينة

اليوم	الطقس	مساحة هطول الأمطار	درجة الحرارة العليا ظهر اليوم	الإحساس	درجة الحرارة الدنيا صباح الغد	الإحساس	سرعة الرياح	اتجاه الرياح	نوع الخطر	مستوى التهديد
الثلاثاء			37°		23°				لا يوجد	
الأربعاء			37°		24°				لا يوجد	
الخميس			37°		23°				لا يوجد	

حالة الطقس العامة

- طقس حار نهارا معتدل ليلاً خلال فترة التوقع.

نصائح مرتبطة بحالة الطقس

- تابع تحديثات الطقس من خلال القنوات الرسمية للهيئة العامة للأرصاد الجوية.

مفتاح الألوان التحذيرية

- لا يتوقع حدوث طقس قاس
- خطورة معتدلة – كن مستعداً
- خطورة عالية - اتخذ إجراءً
- خطورة عالية جداً – اتخذ التدابير القصوى