توقعات الطقس اليومية للأيام الثلاثة المقبلة

للأيام: السبت 10 ، الأحد 11 والإثنين 12 أكتوبر 2026 م

اليوم السبت 10 أكتوبر

حالة الطقس

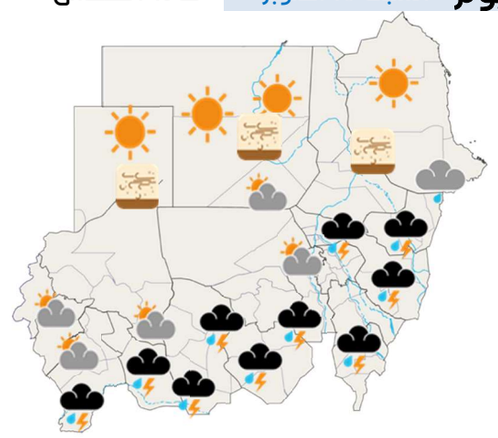

التهديدات الجوية



غدًا الأحد 11 أكتوبر

حالة الطقس

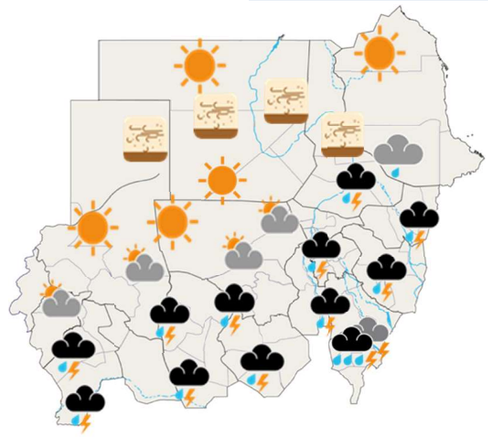

التهديدات الجوية

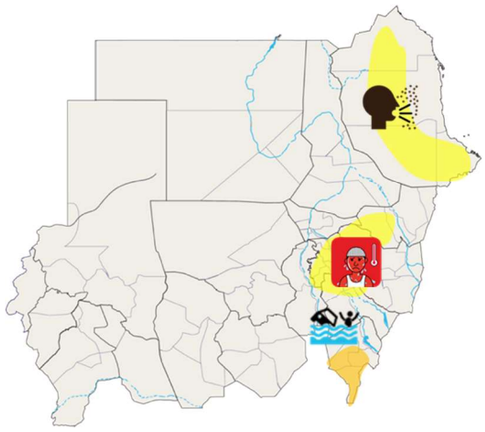

التهديدات الجوية المتوقعة خلال الثلاثة أيام المقبلة

الخطر	الأثر	مستوى وزمن التهديد			المنطقة المتأثرة
		السبت	الأحد	الإثنين	
					جنوب ولايات كسلا، الجزيرة، النيل الأبيض، سنار.
					جنوب وغرب ولاية البحر الاحمر.
					الأحد: جنوب ولاية النيل الأزرق الإثنين: أقصى شرق وأقصى جنوب ولاية جنوب كردفان.

ملخص حالة الطقس العامة للأيام الثلاثة

السبت 10 أكتوبر

- طقس حار الى حار جداً نهارا في جنوب ولايات كسلا، القضارف، الجزيرة، النيل الأبيض وسنار وحارة نهارا في بقية الولايات.

أمطار خفيفة إلى متوسطة في ولاية النيل الازرق وجنوب ولايتي جنوب وغرب كردفان وأجزاء متفرقة من ولايات كسلا والقضارف وسنار والنيل الابيض ولاية البحر الاحمر.

- نشاط الرياح المثيرة للغبار والاتربة في جنوب وغرب ولاية البحر الاحمر.

غدا الأحد ١١أكتوبر:

- الأجواء حارة الى حارة جداً نهارا في جنوب ولايات كسلا، الجزيرة والنيل الأبيض وحارة نهارا في بقية الولايات.
- امطار متوسطة الي غزيرة في جنوب ولاية النيل الازرق.

أمطار خفيفة الي متوسطة في ولايات كسلا، القضارف، النيل الأزرق، أجزاء متفرقة ولايات نهر النيل، النيل الأبيض، جنوب ولاية الخرطوم وجنوب ولايتي جنوب وغرب كردفان وجنوب دارفور.

نشاط للرياح المثيرة للغبار والاتربة في جنوب وغرب ولاية البحر الاحمر.

بعد غدا الأثنين 12 اكتوبر :

- تنخفض درجات الحرارة في غرب وجنوب البلاد وتحافظ على قيمها في بقية المناطق، وتستمر الأجواء الحارة الى حارة جداً نهارا ولايه الجزيرة حارة نهارا في بقية الولايات.
- امطار متوسطة الي غزيرة في أقصي شرق وأقصي جنوب ولاية جنوب كردفان.
- أمطار خفيفة إلى متوسطة في ولايات النيل الأزرق، ولاية الجزيرة، جنوب كردفان وأجزاء متفرقة من غرب ولاية البحر الاحمر، كسلا، القضارف وشرق ولاية النيل الابيض ونهر النيل وولاية الخرطوم.
- نشاط خفيف للرياح المثيرة للغبار والأتربة في غرب ولاية البحر الأحمر والولاية الشمالية وشمال دارفور.

مفتاح الألوان التحذيرية

- لا يتوقع حدوث طقس قاس
- خطورة معتدلة - كن مستعدًا
- خطورة عالية - اتخذ إجراءً
- خطورة عالية جدا - اتخذ التدابير القصوى

معلومات إضافية

العوامل المؤثرة على طقس البلاد:

- منخفض الهند الموسمى: يغطى معظم أنحاء البلاد.
- مرتفع جوى يتمركز شمال غرب افريقيا يمتد حتى شمال وشمال غرب البلاد.
- الفاصل المدارى: موقعه اليوم جنوب كسلا القضارف، سنار، النيل الأبيض و نيالا.
- أعلى درجة حرارة سجلت ليوم أمس كانت 42.5 م° فى مدينة ود مدنى، وأدناها صباح اليوم 20.6 م° فى مدينة سنار.
- بالأمس سجلت محطات الرصد الرئيسية أمطار خفيفة كوستى.
- أيضا هطلت أمطار متفاوتة الشدة خارج محطات الرصد الرئيسية.

تابع تحديثات الطقس من خلال القنوات الرسمية للهيئة العامة للأرصاد الجوية.

الأخصائي المناوب: وهيبة أبوبكر ابكر سليمان

صدرت في يوم السبت10 أكتوبر 2026م الساعة 10:00 صباحاً بتوقيت السودان

للحصول على توقعات الأرصاد الجوية اليومية والاسبوعية وتحذيرات الطقس يمكنك الاشتراك في قناة درجة على الواتساب
بمسح الباركود او عبر الرابط bit.ly/DARAJA-CHL او قم بزيارة صفحتنا على الانترنت خدمة-درجة/https://meteosudan.sd/products

ولاية الخرطوم

10 أكتوبر 11 أكتوبر - 12 أكتوبر 2026 م

الخرطوم

اليوم	الطقس	مساحة هطول الأمطار	درجة الحرارة العليا ظهر اليوم	الإحساس	درجة الحرارة الدنيا صباح الغد	الإحساس	سرعة الرياح	اتجاه الرياح	نوع الخطر	مستوى التهديد
السبت			41°		29°				لا يوجد	
الأحد			41°		29°				لا يوجد	
الإثنين			41°		29°				لا يوجد	

الجيلى

السبت			41°		28°				لا يوجد	
الأحد			41°		29°				لا يوجد	
الإثنين			41°		29°				لا يوجد	

مراقبة الأنهار

اسم النهر	موقع المحطة	مستوى المياه	اتجاه منسوب المياه	خطر الفيضان
النيل الأبيض	جبل أولياء			
	الشجرة			
النيل الأزرق	كبري المك نمر			
نهر النيل	كبري الحلفايا			

تصدر معلومات الأنهار عن وحدة الإنذار المبكر التابعة للإدارة العامة لشؤون مياه النيل، وزارة الزراعة والرى

مفتاح الألوان التحذيرية

- لا يتوقع حدوث طقس قاس
- خطورة معتدلة – كن مستعداً
- خطورة عالية - اتخذ إجراءً
- خطورة عالية جداً – اتخذ التدابير القصوى

حالة الطقس العامة

- يسود طقس حار الى حار جدا نهاراً دافئ ليلاً مع توقعات بهطول أمطار خفيفة فى أجزاء متفرقة من الولاية يومى الأحد والإثنين ونشاط خفيف للرياح المثيرة للغبار أحيانا في أجزاء متفرقة من الولاية.
- مناسيب النيل في وضعها الطبيعي.

نصائح مرتبطة بحالة الطقس

- تابع تحديثات الطقس من خلال القنوات الرسمية للهيئة العامة للأرصاد الجوية.

ولاية البحر الأحمر

10 أكتوبر 11 أكتوبر - 12 أكتوبر 2026 م

بورتسودان

اليوم	الطقس	مساحة هطول الأمطار	درجة الحرارة العليا ظهر اليوم	الإحساس	درجة الحرارة الدنيا صباح الغد	الإحساس	سرعة الرياح	اتجاه الرياح	نوع الخطر	مستوى التهديد
السبت			°36		°28				لا يوجد	
الأحد			°37		°27				لا يوجد	
الإثنين			°36		°27				لا يوجد	

طوكر / عقيق

السبت			°40		°28					
الأحد			°40		°27					
الإثنين			°39		°27					

مراقبة الأنهار

اسم النهر	موقع المحطة	مستوى المياه	اتجاه منسوب المياه	خطر الفيضان
خور بركة	كبري دولاب باي			

تصدر معلومات الأنهار عن وحدة الإنذار المبكر التابعة للإدارة العامة لشؤون مياه النيل، وزارة الزراعة والرى

مفتاح الألوان التحذيرية

- لا يتوقع حدوث طقس قاس
- خطورة معتدلة – كن مستعداً
- خطورة عالية - اتخذ إجراءً
- خطورة عالية جداً – اتخذ التدابير القصوى

حالة الطقس العامة

- يسود طقس حار نهاراً دافئ ليلاً مع توقعات بهطول أمطار خفيفة في أجزاء متفرقة الولاية ونشاط للرياح المثيرة للغبار والأتربة أحيانا فى أجزاء متفرقة من جنوب وغرب الولاية خلال فترة التوقع.

نصائح مرتبطة بحالة الطقس

- تغطية الانف والفم تجنباً للغبار خاصة لمرضي الحساسية.
- اشرب الكثير من الماء وتجنب الأنشطة الخارجية في وقت الذروة وعدم التعرض المباشر لأشعة الشمس لفترات طويلة.
- عدم التعرض المباشر لأشعة الشمس لفترات طويلة.
- تجنب الاماكن المنخفضة والوديان والطرق التي يمكن أن تغمرها المياه.
- تابع تحديثات الطقس من خلال القنوات الرسمية للهيئة العامة للأرصاد الجوية.

ولاية الجزيرة

10 أكتوبر 11 أكتوبر - 12 أكتوبر 2026 م

واد مدني

اليوم	الطقس	مساحة هطول الأمطار	الإحساس	درجة الحرارة العليا ظهر اليوم	الإحساس	درجة الحرارة الدنيا صباح الغد	الإحساس	سرعة الرياح	اتجاه الرياح	نوع الخطر	مستوى التهديد
السبت				°42		°27					
الاحد				°42		°26					
الإثنين				°41		°26				لا يوجد	

المناقل

اليوم	الطقس	مساحة هطول الأمطار	الإحساس	درجة الحرارة العليا ظهر اليوم	الإحساس	درجة الحرارة الدنيا صباح الغد	الإحساس	سرعة الرياح	اتجاه الرياح	نوع الخطر	مستوى التهديد
السبت				°42		°26					
الأحد				°42		°26					
الإثنين				°41		°25				لا يوجد	

مراقبة الأنهار

اسم النهر	موقع المحطة	مستوى المياه	اتجاه منسوب المياه	خطر الفيضان
النيل الأزرق	واد مدني			

تصدر معلومات الأنهار عن وحدة الإنذار المبكر التابعة للإدارة العامة لشؤون مياه النيل، وزارة الزراعة والري

مفتاح الألوان التحذيرية

- لا يتوقع حدوث طقس قاس
- خطورة معتدلة – كن مستعداً
- خطورة عالية - اتخذ إجراءً
- خطورة عالية جداً – اتخذ التدابير القصوى

حالة الطقس العامة

- أجواء حارة جدا نهاراً معتدلة ليلاً مع توقعات بهطول أمطار خفيفة الى متوسطة في اجزاء متفرقة من الولاية مع نشاط الرياح خلال فترة التوقع قد تكون غزيرة يوم الإثنين.

- مناسيب النيل في وضعها الطبيعي.

نصائح مرتبطة بحالة الطقس

- اشرب الكثير من الماء وتجنب الأنشطة الخارجية في وقت الذروة وعدم التعرض المباشر لأشعة الشمس لفترات طويلة.
- تابع تحديثات الطقس من خلال القنوات الرسمية للهيئة العامة للأرصاد الجوية.

ولاية سنار

10 أكتوبر 11 أكتوبر - 12 أكتوبر 2026 م

سنار

اليوم	الطقس	مساحة هطول الأمطار	درجة الحرارة العليا ظهر اليوم	الإحساس	درجة الحرارة الدنيا صباح الغد	الإحساس	سرعة الرياح	اتجاه الرياح	نوع الخطر	مستوى التهديد
السبت			°42		°26					
الأحد			°40		°25				لا يوجد	
الإثنين			°39		°24		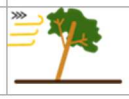		لا يوجد	

مراقبة الأنهار

اسم النهر	موقع المحطة	مستوى المياه	اتجاه منسوب المياه	خطر الفيضان
النيل الأزرق	سنار			

تصدر معلومات الأنهار عن وحدة الإنذار المبكر التابعة للإدارة العامة لشؤون مياه النيل، وزارة الزراعة والرى

مفتاح الألوان التحذيرية

- لا يتوقع حدوث طقس قاس
- خطورة معتدلة – كن مستعداً
- خطورة عالية - اتخذ إجراءً
- خطورة عالية جداً – اتخذ التدابير القصوى

حالة الطقس العامة

- أجواء حارة نهاراً معتدلة ليلاً مع توقعات بهطول أمطار خفيفة الى متوسطة فى أجزاء متفرقة من الولاية خلال فترة التوقع.

- انحسار منسوب المياه في النيل الأزرق الي الوضع الطبيعي.

نصائح مرتبطة بحالة الطقس

- تجنب الاماكن المنخفضة والوديان والطرق التي يمكن أن تغمرها المياه.
- حافظ على نظافة قنوات المياه وقنوات التصريف والخيران من الحطام.
- اشرب الكثير من الماء وتجنب الأنشطة الخارجية في وقت الذروة وعدم التعرض المباشر لأشعة الشمس لفترات طويلة.
- تابع تحديثات الطقس من خلال القنوات الرسمية للهيئة العامة للأرصاد الجوية.

10 أكتوبر 11 أكتوبر - 12 أكتوبر 2026 م

الولاية الشمالية

دنقلا

اليوم	الطقس	مساحة هطول الأمطار	درجة الحرارة العليا ظهر اليوم	الإحساس	درجة الحرارة الدنيا صباح الغد	الإحساس	سرعة الرياح	اتجاه الرياح	نوع الخطر	مستوى التهديد
السبت			°39		°26				لا يوجد	
الأحد			°39		°26				لا يوجد	
الإثنين			°39		°25				لا يوجد	

وادي حلفا

اليوم	الطقس	مساحة هطول الأمطار	درجة الحرارة العليا ظهر اليوم	الإحساس	درجة الحرارة الدنيا صباح الغد	الإحساس	سرعة الرياح	اتجاه الرياح	نوع الخطر	مستوى التهديد
السبت			°36		°25				لا يوجد	
الأحد			°37		°25				لا يوجد	
الإثنين			°36		°24				لا يوجد	

مراقبة الأنهار

اسم النهر	موقع المحطة	مستوى المياه	اتجاه منسوب المياه	خطر الفيضان
نهر النيل	مروي			
	دنقلا			

تصدر معلومات الأنهار عن وحدة الإنذار المبكر التابعة للإدارة العامة لشؤون مياه النيل، وزارة الزراعة والري

مفتاح الألوان التحذيرية

- لا يتوقع حدوث طقس قاس
- خطورة معتدلة – كن مستعداً
- خطورة عالية - اتخذ إجراءً
- خطورة عالية جداً – اتخذ التدابير القصوى

حالة الطقس العامة

- طقس حار نهارا معتدل ليلاً مع نشاط الرياح المثيرة للغبار والأتربة في اجزاء متفرقة من الولاية خلال فترة التوقع.
- مناسيب النيل في الوضع الطبيعي.

نصائح مرتبطة بحالة الطقس.

- اشرب الكثير من الماء وتجنب الأنشطة الخارجية في وقت الذروة وعدم التعرض المباشر لأشعة الشمس لفترات طويلة.
- تابع تحديثات الطقس من خلال القنوات الرسمية للهيئة العامة للأرصاد الجوية.

ولاية القضارف

10 أكتوبر 11 أكتوبر - 12 أكتوبر 2026 م

القضارف

اليوم	الطقس	مساحة هطول الأمطار	درجة الحرارة العليا ظهر اليوم	الإحساس	درجة الحرارة الدنيا صباح الغد	الإحساس	سرعة الرياح	اتجاه الرياح	نوع الخطر	مستوى التهديد
السبت			°40		°27				لا يوجد	
الأحد			°40		°25				لا يوجد	
الإثنين			°38		°25				لا يوجد	

دوكة

السبت			°40		°25				لا يوجد	
الأحد			°39		°24				لا يوجد	
الإثنين			°38		°24				لا يوجد	

مراقبة الأنهار

اسم النهر	موقع المحطة	مستوى المياه	اتجاه منسوب المياه	خطر الفيضان
الرهد	الحواتة			
الدندر	القويسي			

تصدر معلومات الأنهار عن وحدة الإنذار المبكر التابعة للإدارة العامة لشؤون مياه النيل، وزارة الزراعة والري

مفتاح الألوان التحذيرية

- لا يتوقع حدوث طقس قاس
- خطورة معتدلة – كن مستعداً
- خطورة عالية - اتخذ إجراءً
- خطورة عالية جداً – اتخذ التدابير القصوى

حالة الطقس العامة

- طقس حار الى حار جدا نهارا معتدل ليلا وتوقعات بهطول أمطار خفيفة الى متوسطة في أجزاء متفرقة من الولاية مع نشاط للرياح خلال فترة التوقع.

- مناسيب النيل في وضعها الطبيعي

نصائح مرتبطة بحالة الطقس

- حافظ على نظافة قنوات المياه وقنوات التصريف والخيران من الحطام.
- تجنب الوديان والطرق التي يمكن أن تغمرها المياه.
- اشرب الكثير من الماء وتجنب الأنشطة الخارجية في وقت الذروة وعدم التعرض المباشر لأشعة الشمس لفترات طويلة.
- تابع تحديثات الطقس من خلال القنوات الرسمية للهيئة العامة للأرصاد الجوية.

ولاية كسلا

10 أكتوبر 11 أكتوبر - 12 أكتوبر 2026 م

كسلا

اليوم	الطقس	مساحة هطول الأمطار	درجة الحرارة العليا ظهر اليوم	الإحساس	درجة الحرارة الدنيا صباح الغد	الإحساس	سرعة الرياح	اتجاه الرياح	نوع الخطر	مستوى التهديد
السبت			°42		°29		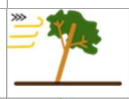			
الأحد			°40		°28				لا يوجد	
الإثنين			°39		°27				لا يوجد	

مراقبة الأنهار

اسم النهر	موقع المحطة	مستوى المياه	اتجاه منسوب المياه	خطر الفيضان
نهر عطبرة	الأسرة			
	القربة			
نهر القاش	الجيرة			
	كبري كسلا			

تصدر معلومات الأنهار عن وحدة الإنذار المبكر التابعة للإدارة العامة لشؤون مياه النيل، وزارة الزراعة والري

مفتاح الألوان التحذيرية

- لا يتوقع حدوث طقس قاس
- خطورة معتدلة – كن مستعداً
- خطورة عالية - اتخذ إجراءً
- خطورة عالية جداً – اتخذ التدابير القصوى

حالة الطقس العامة

- طقس حار الى حار جدا نهاراً معتدل ليلاً مع نشاط خفيف للرياح المثيرة للغبار أحيانا فى شمال الولاية وتوقعات بهطول أمطار خفيفة الى متوسطة في الولاية خلال فترة التوقع.
- انحسار منسوب المياه الى وضعها الطبيعي.

نصائح مرتبطة بحالة الطقس

- اشرب الكثير من الماء وتجنب الأنشطة الخارجية في وقت الذروة وعدم التعرض المباشر لأشعة الشمس لفترات طويلة.
- تغطية الانف والفم تجنباً للغبار خاصة لمرضي الحساسية.
- تابع تحديثات الطقس من خلال القنوات الرسمية للهيئة العامة للأرصاد الجوية.

ولاية نهر النيل

10 أكتوبر 11 أكتوبر - 12 أكتوبر 2026 م

الدامر / عطبرة

اليوم	الطقس	مساحة هطول الأمطار	درجة الحرارة العليا ظهر اليوم	الإحساس	درجة الحرارة الدنيا صباح الغد	الإحساس	سرعة الرياح	اتجاه الرياح	نوع الخطر	مستوى التهديد
السبت			41°		28°				لا يوجد	
الأحد			41°		29°				لا يوجد	
الإثنين			40°		29°				لا يوجد	

ابو حمد

السبت			41°		28°				لا يوجد	
الأحد			40°		28°				لا يوجد	
الإثنين			41°		28°				لا يوجد	

مراقبة الأنهار

اسم النهر	موقع المحطة	مستوى المياه	اتجاه منسوب المياه	خطر الفيضان
نهر النيل	شندي			
	عطبرة			
نهر عطبرة	عطبرة			

تصدر معلومات الأنهار عن وحدة الإنذار المبكر التابعة للإدارة العامة لشؤون مياه النيل، وزارة الزراعة والرى

حالة الطقس العامة

- طقس حار الى حار جدا نهاراً معتدل ليلا ليلاً مع توقعات بهطول أمطار خفيفة الى متوسطة في جنوب ووسط الولاية يوم الأحد ونشاط خفيف للرياح المثيرة للغبار أحياناً في أجزاء متفرقة من الولاية خلال فترة التوقع.
- انحسار منسوب النيل الي وضعه الطبيعي.

نصائح مرتبطة بحالة الطقس

- تابع تحديثات الطقس من خلال القنوات الرسمية للهيئة العامة للأرصاد الجوية.

مفتاح الألوان التحذيرية

- لا يتوقع حدوث طقس قاس
- خطورة معتدلة – كن مستعداً
- خطورة عالية - اتخذ إجراءً
- خطورة عالية جداً – اتخذ التدابير القصوى

ولاية النيل الأبيض

كوستي / ربك

10 أكتوبر 11 أكتوبر - 12 أكتوبر 2026 م

اليوم	الطقس	مساحة هطول الأمطار	درجة الحرارة العليا ظهر اليوم	الإحساس	درجة الحرارة الدنيا صباح الغد	الإحساس	سرعة الرياح	اتجاه الرياح	نوع الخطر	مستوى التهديد
السبت			°39		°28				لا يوجد	
الأحد			°40		°27				لا يوجد	
الإثنين			°39		°27				لا يوجد	

مراقبة الأنهار

اسم النهر	موقع المحطة	مستوى المياه	اتجاه منسوب المياه	خطر الفيضان
النيل الأبيض	الجبلين			

تصدر معلومات الأنهار عن وحدة الإنذار المبكر التابعة للإدارة العامة لشؤون مياه النيل، وزارة الزراعة والرى

مفتاح الألوان التحذيرية

- لا يتوقع حدوث طقس قاس
- خطورة معتدلة – كن مستعداً
- خطورة عالية - اتخذ إجراءً
- خطورة عالية جداً – اتخذ التدابير القصوى

حالة الطقس العامة

- طقس حار نهاراً معتدل ليلاً وتوقعات بهطول أمطار خفيفة الى متوسطة في أجزاء متفرقة من الولاية خلال فترة التوقع.
- انحسار منسوب النيل الي وضعه الطبيعي.

نصائح مرتبطة بحالة الطقس

- تجنب الاماكن المنخفضة والوديان والطرق التي يمكن أن تغمرها المياه.
- تابع نشرات الطقس بانتظام والتزم بتحذيرات وارشادات السلطات المحلية للمحافظة على سلامتك وسلامة اسرتك.
- تابع تحديثات الطقس من خلال القنوات الرسمية للهيئة العامة للأرصاد الجوية.

ولاية النيل الأزرق

10 أكتوبر 11 أكتوبر - 12 أكتوبر 2026 م

الدمازين

اليوم	الطقس	مساحة هطول الأمطار	درجة الحرارة العليا ظهر اليوم	الإحساس	درجة الحرارة الدنيا صباح الغد	الإحساس	سرعة الرياح	اتجاه الرياح	نوع الخطر	مستوى التهديد
السبت			°38		°26				لا يوجد	
الأحد			°35		°25				لا يوجد	
الإثنين			°35		°25		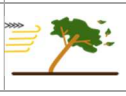		لا يوجد	

مراقبة الأنهار

اسم النهر	موقع المحطة	مستوى المياه	اتجاه منسوب المياه	خطر الفيضان
النيل الأزرق	الديم			
	الروصيرص			

تصدر معلومات الأنهار عن وحدة الإنذار المبكر التابعة للإدارة العامة لشؤون مياه النيل، وزارة الزراعة والرى

مفتاح الألوان التحذيرية

- لا يتوقع حدوث طقس قاس
- خطورة معتدلة – كن مستعداً
- خطورة عالية - اتخذ إجراءً
- خطورة عالية جداً – اتخذ التدابير القصوى

حالة الطقس العامة

- طقس حار نهارا معتدل ليلا وتوقعات بهطول أمطار خفيفة الي متوسطة في أجزاء متفرقة من الولاية خلال فترة التوقع وهطول أمطار غزيرة جنوب الولاية يوم الأحد.

- مناسيب النيل في الوضع الطبيعي.

نصائح مرتبطة بحالة الطقس

- تجنب الاماكن المنخفضة والوديان والطرق التي يمكن أن تغمرها المياه.
- حافظ على نظافة قنوات المياه وقنوات التصريف والخيران من الحطام.
- تابع نشرات الطقس بانتظام والتزم بتحذيرات وارشادات السلطات المحلية للمحافظة على سلامتك وسلامة اسرتك.
- تابع تحديثات الطقس من خلال القنوات الرسمية للهيئة العامة للأرصاد الجوية.

ولاية شمال كردفان

10 أكتوبر 11 أكتوبر - 12 أكتوبر 2026 م

الأبيض

اليوم	الطقس	مساحة هطول الأمطار	درجة الحرارة العليا ظهر اليوم	الإحساس	درجة الحرارة الدنيا صباح الغد	الإحساس	سرعة الرياح	اتجاه الرياح	نوع الخطر	مستوى التهديد
السبت			°39		°27				لا يوجد	
الأحد			°40		°27				لا يوجد	
الإثنين			°39		°26				لا يوجد	

جبرة الشيخ

السبت			°40		°27				لا يوجد	
الأحد			°40		°27				لا يوجد	
الإثنين			°41		°28				لا يوجد	

حالة الطقس العامة

طقس حار نهاراً معتدل ليلاً وتوقعات بهطول أمطار خفيفة الى متوسطة جنوب شرق الولاية خلال يوم الإثنين.

نصائح مرتبطة بحالة الطقس

- تابع تحديثات الطقس من خلال القنوات الرسمية للهيئة العامة للأرصاد الجوية.

مفتاح الألوان التحذيرية

- لا يتوقع حدوث طقس قاس
- خطورة معتدلة – كن مستعداً
- خطورة عالية - اتخذ إجراءً
- خطورة عالية جداً – اتخذ التدابير القصوى

ولاية جنوب كردفان

10 أكتوبر 11 أكتوبر - 12 أكتوبر 2026 م

كادوقلي

اليوم	الطقس	مساحة هطول الأمطار	درجة الحرارة العليا ظهر اليوم	الإحساس	درجة الحرارة الدنيا صباح الغد	الإحساس	سرعة الرياح	اتجاه الرياح	نوع الخطر	مستوى التهديد
السبت			°38		°25				لا يوجد	
الأحد			°37		°24				لا يوجد	
الإثنين			°36		°24				لا يوجد	

الدلنج

اليوم	الطقس	مساحة هطول الأمطار	درجة الحرارة العليا ظهر اليوم	الإحساس	درجة الحرارة الدنيا صباح الغد	الإحساس	سرعة الرياح	اتجاه الرياح	نوع الخطر	مستوى التهديد
السبت			°38		°26				لا يوجد	
الأحد			°37		°25				لا يوجد	
الإثنين			°37		°25		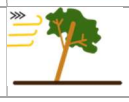		لا يوجد	

حالة الطقس العامة

- طقس حار نهارا معتدل ليلا وتوقعات بهطول أمطار خفيفة الى متوسطة في أجزاء متفرقة من الولاية خلال فترة التوقع و متوسطة إلى غزيرة أقصي شرق وأقصي جنوب الولاية يوم الإثنين.

مفتاح الألوان التحذيرية

- لا يتوقع حدوث طقس قاس
- خطورة معتدلة – كن مستعداً
- خطورة عالية - اتخذ إجراءً
- خطورة عالية جداً – اتخذ التدابير القصوى

نصائح مرتبطة بحالة الطقس

- خذ الاحتياطات اللازمة لتامين اوراقك ومقتنياتك المهمة، محاصيلك او حيواناتك.
- تابع تحديثات الطقس من خلال القنوات الرسمية للهيئة العامة للأرصاد الجوية.

ولاية غرب كردفان

10 أكتوبر 11 أكتوبر - 12 أكتوبر 2026 م

النهود

اليوم	الطقس	مساحة هطول الأمطار	درجة الحرارة العليا ظهر اليوم	الإحساس	درجة الحرارة الدنيا صباح الغد	الإحساس	سرعة الرياح	اتجاه الرياح	نوع الخطر	مستوى التهديد
السبت			°40		°27				لا يوجد	
الأحد			°39		°27				لا يوجد	
الإثنين			°38		°26				لا يوجد	

بابنوسة

اليوم	الطقس	مساحة هطول الأمطار	درجة الحرارة العليا ظهر اليوم	الإحساس	درجة الحرارة الدنيا صباح الغد	الإحساس	سرعة الرياح	اتجاه الرياح	نوع الخطر	مستوى التهديد
السبت			°40		°26				لا يوجد	
الأحد			°38		°25				لا يوجد	
الإثنين			°38		°25				لا يوجد	

حالة الطقس العامة

- طقس حار نهارا معتدل ليلا وتوقعات بهطول أمطار خفيفة الى متوسطة في أجزاء متفرقة من الولاية خلال فترة التوقع.

نصائح مرتبطة بحالة الطقس

- خذ الاحتياطات اللازمة لتامين اوراقك ومقتنياتك المهمة، محاصيلك او حيواناتك.
- تابع تحديثات الطقس من خلال القنوات الرسمية للهيئة العامة للأرصاد الجوية.

مفتاح الألوان التحذيرية

- لا يتوقع حدوث طقس قاس
- خطورة معتدلة – كن مستعداً
- خطورة عالية - اتخذ إجراءً
- خطورة عالية جداً – اتخذ التدابير القصوى

للحصول على توقعات الأرصاد الجوية اليومية والاسبوعية وتحذيرات الطقس يمكنك الاشتراك في قناة درجة على الواتساب
بمسح الباركود او عبر الرابط bit.ly/DARAJA-CHL او قم بزيارة صفحتنا على الانترنت https://meteosudan.sd/products/خدمة-درجة

ولاية شمال دارفور

10 أكتوبر 11 أكتوبر - 12 أكتوبر 2026 م

الفاشر

اليوم	الطقس	مساحة هطول الأمطار	درجة الحرارة العليا ظهر اليوم	الإحساس	درجة الحرارة الدنيا صباح الغد	الإحساس	سرعة الرياح	اتجاه الرياح	نوع الخطر	مستوى التهديد
السبت			°37		°25				لا يوجد	
الأحد			°38		°24				لا يوجد	
الإثنين			°37		°24				لا يوجد	

حالة الطقس العامة

طقس حار نهاراً معتدل ليلاً في الولاية خلال فترة التوقع.

نصائح مرتبطة بحالة الطقس

- تابع تحديثات الطقس من خلال القنوات الرسمية للهيئة العامة للأرصاد الجوية.

مفتاح الألوان التحذيرية

- لا يتوقع حدوث طقس قاس
- خطورة معتدلة – كن مستعداً
- خطورة عالية - اتخذ إجراءً
- خطورة عالية جداً – اتخذ التدابير القصوى

ولاية وسط دارفور

10 أكتوبر 11 أكتوبر - 12 أكتوبر 2026 م

زالنجي

اليوم	الطقس	مساحة هطول الأمطار	درجة الحرارة العليا ظهر اليوم	الإحساس	درجة الحرارة الدنيا صباح الغد	الإحساس	سرعة الرياح	اتجاه الرياح	نوع الخطر	مستوى التهديد
السبت			°36		°24				لا يوجد	
الأحد			°36		°24				لا يوجد	
الإثنين			°37		°23				لا يوجد	

حالة الطقس العامة

- طقس حار نهارا معتدل ليلا في الولاية خلال فترة التوقع.

نصائح مرتبطة بحالة الطقس

- تابع تحديثات الطقس من خلال القنوات الرسمية للهيئة العامة للأرصاد الجوية.

مفتاح الألوان التحذيرية

- لا يتوقع حدوث طقس قاس
- خطورة معتدلة – كن مستعداً
- خطورة عالية - اتخذ إجراءً
- خطورة عالية جداً – اتخذ التدابير القصوى

ولاية جنوب دارفور

10 أكتوبر 11 أكتوبر - 12 أكتوبر 2026 م

نيالا

اليوم	الطقس	مساحة هطول الأمطار	درجة الحرارة العليا ظهر اليوم	الإحساس	درجة الحرارة الدنيا صباح الغد	الإحساس	سرعة الرياح	اتجاه الرياح	نوع الخطر	مستوى التهديد
السبت			38°		26°				لا يوجد	
الأحد			38°		25°				لا يوجد	
الإثنين			38°		25°				لا يوجد	

ام دافوق

اليوم	الطقس	مساحة هطول الأمطار	درجة الحرارة العليا ظهر اليوم	الإحساس	درجة الحرارة الدنيا صباح الغد	الإحساس	سرعة الرياح	اتجاه الرياح	نوع الخطر	مستوى التهديد
السبت			37°		25°				لا يوجد	
الأحد			37°		25°				لا يوجد	
الإثنين			36°		23°				لا يوجد	

حالة الطقس العامة

- طقس حار نهارا معتدل ليلا مع توقعات بهطول أمطار خفيفة الى متوسطة في أجزاء متفرقة من الولاية خلال فترة التوقع.

نصائح مرتبطة بحالة الطقس

- تجنب الاماكن المنخفضة والوديان والطرق التي يمكن أن تغمرها المياه.
- تابع تحديثات الطقس من خلال القنوات الرسمية للهيئة العامة للأرصاد الجوية.

مفتاح الألوان التحذيرية

- لا يتوقع حدوث طقس قاس
- خطورة معتدلة – كن مستعداً
- خطورة عالية - اتخذ إجراءً
- خطورة عالية جداً – اتخذ التدابير القصوى

ولاية شرق دارفور

10 أكتوبر 11 أكتوبر - 12 أكتوبر 2026 م

الضعين

اليوم	الطقس	مساحة هطول الأمطار	درجة الحرارة العليا ظهر اليوم	الإحساس	درجة الحرارة الدنيا صباح الغد	الإحساس	سرعة الرياح	اتجاه الرياح	نوع الخطر	مستوى التهديد
السبت			°40		°27				لا يوجد	
الأحد			°39		°25				لا يوجد	
الإثنين			°39		°25				لا يوجد	

حالة الطقس العامة

- طقس حار نهارا معتدل ليلاً وتوقعات بهطول أمطار خفيفة الى متوسطة في جنوب خلال فترة التوقع

نصائح مرتبطة بحالة الطقس

- تجنب الاماكن المنخفضة والوديان والطرق التي يمكن أن تغمرها المياه.
- خذ الاحتياطات اللازمة لتامين اوراقك ومقتنياتك المهمة، محاصيلك او حيواناتك.
- تابع تحديثات الطقس من خلال القنوات الرسمية للهيئة العامة للأرصاد الجوية.

مفتاح الألوان التحذيرية

- لا يتوقع حدوث طقس قاس
- خطورة معتدلة – كن مستعداً
- خطورة عالية - اتخذ إجراءً
- خطورة عالية جداً – اتخذ التدابير القصوى

ولاية غرب دارفور

10 أكتوبر 11 أكتوبر - 12 أكتوبر 2026 م

الجنينة

اليوم	الطقس	مساحة هطول الأمطار	درجة الحرارة العليا ظهر اليوم	الإحساس	درجة الحرارة الدنيا صباح الغد	الإحساس	سرعة الرياح	اتجاه الرياح	نوع الخطر	مستوى التهديد
السبت			°37		°24		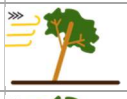		لا يوجد	
الأحد			°37		°23				لا يوجد	
الإثنين			°37		°23				لا يوجد	

حالة الطقس العامة

- طقس حار نهارا معتدل ليلاً خلال فترة التوقع وتوقعات بهطول أمطار خفيفة في أقصى جنوب الولاية يوم الأحد.

نصائح مرتبطة بحالة الطقس

- تابع تحديثات الطقس من خلال القنوات الرسمية للهيئة العامة للأرصاد الجوية.

مفتاح الألوان التحذيرية

- لا يتوقع حدوث طقس قاس
- خطورة معتدلة – كن مستعداً
- خطورة عالية - اتخذ إجراءً
- خطورة عالية جداً – اتخذ التدابير القصوى