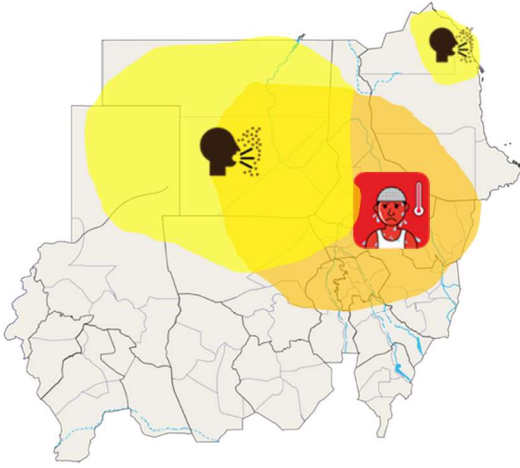
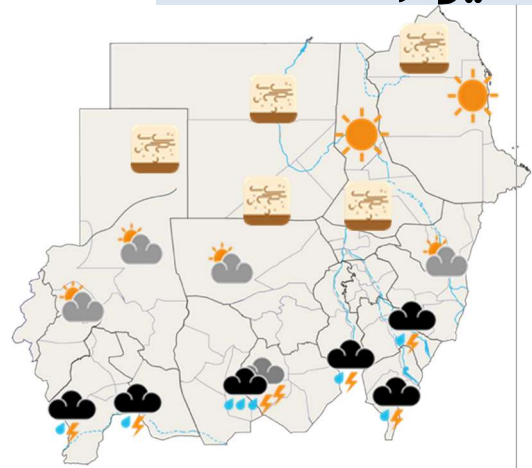


التهديدات الجوية

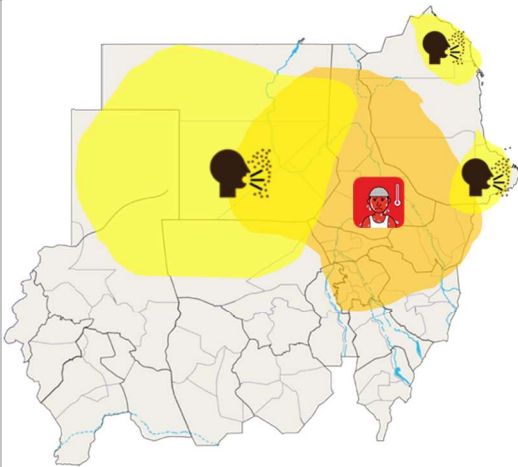


حالة الطقس

اليوم السبت 20 يونيو

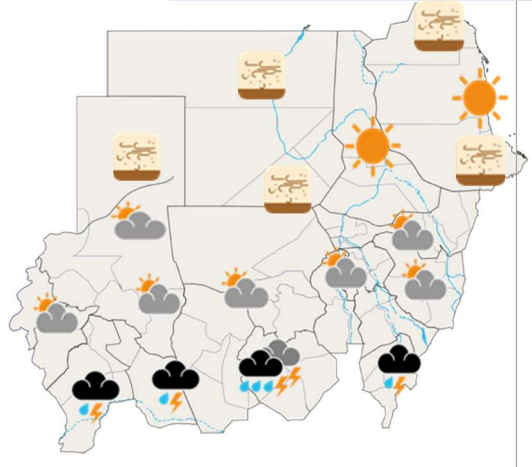


التهديدات الجوية



حالة الطقس

غداً الأحد 21 يونيو



التهديدات الجوية المتوقعة خلال الثلاثة أيام المقبلة

المنطقة المتأثرة	مستوى ومدة التهديد			الأثر	الخطر
	الاثنين	الأحد	السبت		
غرب البحر الأحمر، والشمالية، ونهر النيل، والخرطوم، والجزيرة، وكسلا .	Yellow	Yellow	Yellow	Red icon of a person with a thermometer	Red icon of a thermometer
شمال و جنوب ساحل البحر الاحمر، شمال، وأوسط و شمال غرب البلاد.	Green	Yellow	Yellow	Black icon of a person with a thermometer	Black icon of a person with a thermometer

مفتاح الألوان التحذيرية

- لا يتوقع حدوث طقس قاس
- خطورة معتدلة - كن مستعداً
- خطورة عالية - اتخذ إجراء
- خطورة عالية جداً - اتخذ التدابير القصوى

معلومات إضافية

- منخفض السودان الحراري يغطي معظم أنحاء البلاد مما يتسبب في ارتفاع درجات الحرارة في تلك المناطق.
- مرتفع جوي يتركز شمال غرب افريقيا يمتد حتى شمال غرب البلاد
- أعلى درجة حرارة سجلت ليوم أمس كانت 45.0 م في مدينة كريمة وأدناها صباح اليوم 21.0 م في مدينة كادقلي.
- الفاصل المداري يمر اليوم شمال القضارف، الجزيرة جنوب الخرطوم، الفاشر و الجنيبة.
- سجلات محطات الرصد الرئيسية أمطاراً خفيفة في ولاية النيل الأزرق و خفيفة الى متوسطة في ولاية جنوب كردفان وربما هنالك أمطار متفاوتة الشدة خارج محطات الرصد.

ملخص حالة الطقس العامة للأيام الثلاثة

اليوم السبت 20 يونيو

- تشهد ولايات غرب البحر الأحمر، والشمالية، ونهر النيل، والخرطوم، والجزيرة، وكسلا طقساً حاراً إلى حار جداً خلال ساعات النهار، في حين يسود طقس حار في بقية مناطق البلاد.
- أمطار خفيفة الي متوسطة في أجزاء متفرقة من القضارف، سنار، النيل الابيض، النيل الازرق، ولايتي جنوب و غرب كردفان، شرق و جنوب دارفور.
- نشاط الرياح المثيرة للغبار و الاتربة في أجزاء متفرقة من شمال ساحل البحر الاحمر و شمال، وأوسط و شمال غرب البلاد.

غداً الأحد 21 يونيو

- ارتفاع في درجات الحرارة، حيث تسود أجواء حارة إلى حارة جداً في غرب ولاية البحر الأحمر، والولاية الشمالية، ونهر النيل، والخرطوم، والجزيرة، وكسلا، بينما تكون الأجواء حارة في بقية أنحاء البلاد.
- نشاط الرياح المثيرة للغبار و الاتربة في أجزاء متفرقة من شمال و جنوب ساحل البحر الاحمر، شمال، أوسط وشمال غرب البلاد.
- أمطار خفيفة الي متوسطة في النيل الازرق، ولايتي جنوب و غرب كردفان و جنوب ولايتي شرق و جنوب دارفور.

بعد غد الاثنين 22 يونيو

- انخفاض طفيف في درجات الحرارة بمعظم أنحاء البلاد، مع استمرار الأجواء الحارة إلى الحارة جداً خلال ساعات الظهيرة، خاصة في شرق وأوسط البلاد، بينما يكون الطقس حاراً في بقية المناطق.
- أمطار خفيفة الي متوسطة في أجزاء متفرقة من كسلا، الجزيرة، جنوب النيل الابيض، جنوب كردفان و شرق و جنوب دارفور.
- أمطار متوسطة الي غزيرة في القضارف، سنار و النيل الازرق .

الأخصائي الجوي المناوب: إيمان حسن سلطان

صدرت في يوم السبت-20 يونيو 2026 ، الساعة 09:30 صباحاً بتوقيت السودان



اليوم	الطقس	مساحة هطول الأمطار	درجة الحرارة العليا ظهر اليوم	الإحساس	درجة الحرارة الدنيا صباح الغد	الإحساس	سرعة الرياح	اتجاه الرياح	نوع الخطر	مستوى التهديد
السبت			°44		°30					
الاحد			°44		°30					
الاثنين			°43		°29					

الجيلي

السبت			°44		°30					
الاحد			°44		°30					
الاثنين			°44		°29					

حالة الطقس العامة

- يسود طقس حار جداً نهاراً و دافئ ليلاً و نشاط الرياح المثيرة للغبار و الانربة خلال النهار في الولاية.

- مناسب النيل في وضعها الطبيعي.

نصائح مرتبطة بحالة الطقس

- التعرّض المفرط للحرارة قد يسبب الجفاف والاجهاد الحراري وضربات الشمس، اشرب الكثير من الماء وتجنب الأنشطة الخارجية في وقت الذروة.
- تغطية الانف و الفم تجنباً للغبار خاصة لمرضي الحساسية.
- عدم التعرض المباشر لاشعة الشمس لفترات طويلة
- تابع تحديثات الطقس من الهيئة العامة للأرصاد الجوية.

مراقبة الأنهار

اسم النهر	موقع المحطة	مستوى المياه	اتجاه منسوب المياه	خطر الفيضان
النيل الأبيض	جبل أولياء			
	الشجرة			
النيل الأزرق	كبري الملك نهر			
نهر النيل	كبري الحلقايا			

تصدر معلومات الأنهار عن وحدة الإنذار المبكر التابعة للإدارة العامة لشؤون مياه النيل، وزارة الزراعة والري



مفتاح الألوان التحذيرية

- لا يتوقع حدوث طقس قاس
- خطورة معتدلة - كن مستعداً
- خطورة عالية - اتخذ إجراءً
- خطورة عالية جداً - اتخذ التدابير القصوى



اليوم	الطقس	مساحة هطول الأمطار	درجة الحرارة العليا ظهر اليوم	الإحساس	درجة الحرارة الدنيا صباح الغد	الإحساس	سرعة الرياح	اتجاه الرياح	نوع الخطر	مستوى التهديد
السبت			°39		°29				لا يوجد	
الاحد			°36		°29				لا يوجد	
الاثنين			°37		°28				لا يوجد	

طوكر / عقيق

السبت			°39		°27				لا يوجد	
الاحد			°39		°27				لا يوجد	
الاثنين			°37		°27				لا يوجد	

حالة الطقس العامة

- **طقس حار نهاراً و معتدل ليلاً** على الساحل مع نشاط للرياح المثيرة للغبار و الاتربة في اجزاء متفرقة من شمال وجنوب ساحل البحر الاحمر

نصائح مرتبطة بحالة الطقس

- تغطية الانف والفم تجنباً للغبار خاصة لمرضى الحساسية.
- تابع تحديثات الطقس من الهيئة العامة للأرصاد الجوية.

مراقبة الأنهار

اسم النهر	موقع المحطة	مستوى المياه	اتجاه منسوب المياه	خطر الفيضان
خور بركة	كبرى دولا بياي			

تصدر معلومات الأنهار عن وحدة الإنذار المبكر التابعة للإدارة العامة لشؤون مياه النيل، وزارة الزراعة والري



مفتاح الألوان التحذيرية

- لا يتوقع حدوث طقس قاس
- خطورة معتدلة - كن مستعداً
- خطورة عالية - اتخذ إجراءً
- خطورة عالية جداً - اتخذ التدابير القصوى



اليوم	الطقس	مساحة هطول الأمطار	درجة الحرارة العليا ظهر اليوم	الإحساس	درجة الحرارة الدنيا صباح الغد	الإحساس	سرعة الرياح	اتجاه الرياح	نوع الخطر	مستوى التهديد
السبت			°43		°29					
الاحد			°45		°29					
الاثنين			°44		°28					

المناطق

السبت			°43		°30					
الاحد			°45		°30					
الاثنين			°44		°31					

حالة الطقس العامة

- تسود أجواء حارة جداً نهاراً و دافئة ليلاً مع توقعات بهطول أمطار خفيفة في اجزاء متفرقة من جنوب الولاية يوم الاثنين.

- مناسيب النيل في وضعها الطبيعي.

نصائح مرتبطة بحالة الطقس

- التعرّض المفرط للحرارة قد يسبب الجفاف والاجهاد الحراري وضربات الشمس، اشرب الكثير من الماء وتجنب الأنشطة الخارجية في وقت الذروة.
- عدم التعرض المباشر لاشعة الشمس لفترات طويلة
- تغطية الانف والفم تجنباً للغبار خاصة لمرضى الحساسية.
- تابع تحديثات الطقس من الهيئة العامة للأرصاد الجوية

مراقبة الأنهار

اسم النهر	موقع المحطة	مستوى المياه	اتجاه منسوب المياه	خطر الفيضان
النيل الأزرق	واد مدني			

تصدر معلومات الأنهار عن وحدة الإنذار المبكر التابعة للإدارة العامة لشؤون مياه النيل، وزارة الزراعة والري



مفتاح الألوان التحذيرية

- لا يتوقع حدوث طقس قاس
- خطورة معتدلة - كن مستعداً
- خطورة عالية - اتخذ إجراءً
- خطورة عالية جداً - اتخذ التدابير القصوى



اليوم	الطقس	مساحة هطول الأمطار	درجة الحرارة العليا ظهر اليوم	الإحساس	درجة الحرارة الدنيا صباح الغد	الإحساس	سرعة الرياح	اتجاه الرياح	نوع الخطر	مستوى التهديد
السبت			°40		°29				لا يوجد	
الاحد			°42		°28					
الاثنين			°40		°28				لا يوجد	

حالة الطقس العامة

- درجات حرارة حارة الى حارة جداً نهاراً و معتدل ليلاً مع توقعات بهطول أمطار خفيفة الي متوسطة في اجزاء متفرقة من الولاية يومي السبت و الاثنين.

- انحسار منسوب المياه في النيل الأزرق و اصبحت في الوضع الطبيعي.

نصائح مرتبطة بحالة الطقس

- اشرب الكثير من الماء وتجنب الأنشطة الخارجية في وقت الذروة و عدم التعرض المباشر لاشعة الشمس لفترات طويلة.
- تابع تحديثات الطقس من الهيئة العامة للأرصاد الجوية

مراقبة الأنهار

اسم النهر	موقع المحطة	مستوى المياه	اتجاه منسوب المياه	خطر الفيضان
النيل الأزرق	سنار			

تصدر معلومات الأنهار عن وحدة الإنذار المبكر التابعة للإدارة العامة لشؤون مياه النيل، وزارة الزراعة والري



مفتاح الألوان التحذيرية

- لا يتوقع حدوث طقس قاس
- خطورة معتدلة - كن مستعداً
- خطورة عالية - اتخذ إجراءً
- خطورة عالية جداً - اتخذ التدابير القصوى



اليوم	الطقس	مساحة هطول الأمطار	درجة الحرارة العليا ظهر اليوم	الإحساس	درجة الحرارة الدنيا صباح الغد	الإحساس	سرعة الرياح	اتجاه الرياح	نوع الخطر	مستوى التهديد
السبت	☀️	☺️	°43	👤	°30	👤	☁️	↙️	🌡️	🟡
الاحد	☀️	☺️	°42	👤	°30	👤	☁️	↙️	🌡️	🟡
الاثنين	☀️	☺️	°41	👤	°29	👤	☁️	↙️	لا يوجد	🟢

وادي حلفا

السبت	☀️	☺️	°40	👤	°29	👤	☁️	↙️	لا يوجد	🟢
الاحد	☀️	☺️	°40	👤	°29	👤	☁️	↙️	لا يوجد	🟢
الاثنين	☀️	☺️	°39	👤	°29	👤	☁️	↙️	لا يوجد	🟢

حالة الطقس العامة

- يسود طقس حار نهاراً شمال الولاية وحار جداً جنوبها و معتدل ليلاً مع نشاط الرياح المثيرة للغبار و الاتربة خلال فترة التوقع.

- مناسيب النيل في الوضع الطبيعي.

مراقبة الأنهار

اسم النهر	موقع المحطة	مستوى المياه	اتجاه منسوب المياه	خطر الفيضان
نهر النيل	مروي	🌱	⬇️	🟢
	دنقلا	🌱	⬇️	🟢

تصدر معلومات الأنهار عن وحدة الإنذار المبكر التابعة للإدارة العامة لشؤون مياه النيل، وزارة الزراعة والرعي



مفتاح الألوان التحذيرية

- 🟢 لا يتوقع حدوث طقس قاس
- 🟡 خطورة معتدلة - كن مستعداً
- 🟠 خطورة عالية - اتخذ إجراءً
- 🔴 خطورة عالية جداً - اتخذ التدابير القصوى

نصائح مرتبطة بحالة الطقس.

- اشرب الكثير من الماء وتجنب الأنشطة الخارجية في وقت الذروة و عدم التعرض المباشر لاشعة الشمس لفترات طويلة.
- تغطية الانف و الفم تجنباً للغبار خاصة لعرضي الحساسية.
- تابع تحديثات الطقس من الهيئة العامة للأرصاد الجوية.



اليوم	الطقس	مساحة هطول الأمطار	درجة الحرارة العليا ظهر اليوم	الإحساس	درجة الحرارة الدنيا صباح الغد	الإحساس	سرعة الرياح	اتجاه الرياح	نوع الخطر	مستوى التهديد
السبت			°40		°27				لا يوجد	
الاحد			°41		°28				لا يوجد	
الاثنين			°41		°28				لا يوجد	

دوكة

السبت			°40		°26				لا يوجد	
الاحد			°40		°28				لا يوجد	
الاثنين			°39		°29				لا يوجد	

حالة الطقس العامة

- **طقس حار نهاراً و معتدل ليلاً و توقعات بهطول أمطار خفيفة الى متوسطة في أجزاء متفرقة من الولاية يومى السبت و الاثنين**

- **مناسيب النيل في وضعها الطبيعي**

نصائح مرتبطة بحالة الطقس

- التعرّض المفرط للحرارة قد يسبب الجفاف والاجهاد الحراري وضربات الشمس، اشرب الكثير من الماء وتجنب الأنشطة الخارجية في وقت الذروة و عدم التعرض المباشر لاشعة الشمس لفترات طويلة.
- تابع تحديثات الطقس من الهيئة العامة للأرصاد الجوية.

مراقبة الأنهار

اسم النهر	موقع المحطة	مستوى المياه	اتجاه منسوب المياه	خطر الفيضان
الرهدة	الحواةة			
الدندر	القويسي			

تصدر معلومات الأنهار عن وحدة الإنذار المبكر التابعة للإدارة العامة لشؤون مياه النيل، وزارة الزراعة والري



مفتاح الألوان التحذيرية

- لا يتوقع حدوث طقس قاس
- خطورة معتدلة - كن مستعداً
- خطورة عالية - اتخذ إجراءً
- خطورة عالية جداً - اتخذ التدابير القصوى



للحصول على توقعات الأرصاد الجوية اليومية والاسبوعية وتحذيرات الطقس يمكنك الاشتراك في قناة درجة على الواتساب <https://meteosudan.sd/products/درجة> او قم بزيارة صفحتنا على الانترنت خدمة-درجة <https://meteosudan.sd/products/درجة> او عبر الرابط bit.ly/DARAJA-CHL او قم بزيارة صفحتنا على الانترنت خدمة-درجة



اليوم	الطقس	مساحة هطول الأمطار	درجة الحرارة العليا ظهر اليوم	الإحساس	درجة الحرارة الدنيا صباح الغد	الإحساس	سرعة الرياح	اتجاه الرياح	نوع الخطر	مستوى التهديد
السبت			°42		°29					
الاحد			°43		°28					
الاثنين			°42		°26					

حالة الطقس العامة

- **طقس حار جداً نهاراً و معتدل ليلاً** مع توقعات بهطول أمطار **خفيفة** و نشاط الرياح المثيرة للغبار في أجزاء متفرقة من الولاية يوم الاثنين.

- **انحسار منسوب المياه** الي وضعها الطبيعي.

نصائح مرتبطة بحالة الطقس

- اشرب الكثير من الماء وتجنب الأنشطة الخارجية في وقت الذروة و عدم التعرض المباشر لاشعة الشمس لفترات طويلة.
- تابع تحديثات الطقس من قنوات الرسمية للهيئة العامة للأرصاد الجوية وقناة درجة في الواتساب.

مراقبة الأنهار

اسم النهر	موقع المحطة	مستوى المياه	اتجاه منسوب المياه	خطر الفيضان
نهر عطبرة	الأسرة			
	القربة			
نهر القاش	الجيرة			
	كبري كسلا			

تصدر معلومات الأنهار عن وحدة الإنذار المبكر التابعة للإدارة العامة لشؤون مياه النيل، وزارة الزراعة والري



مفتاح الألوان التحذيرية

- لا يتوقع حدوث طقس قاس
- خطورة معتدلة - كن مستعداً
- خطورة عالية - اتخذ إجراءً
- خطورة عالية جداً - اتخذ التدابير القصوى



اليوم	الطقس	مساحة هطول الأمطار	درجة الحرارة العليا ظهر اليوم	الإحساس	درجة الحرارة الدنيا صباح الغد	الإحساس	سرعة الرياح	اتجاه الرياح	نوع الخطر	مستوى التهديد
السبت			°44		°32					
الاحد			°43		°32					
الاثنين			°43		°31					

ابو حمد

السبت			°43		°30					
الاحد			°43		°29					
الاثنين			°42		°28					

حالة الطقس العامة

- **طقس حار الي حار جداً نهاراً و معتدل ليلاً مع نشاط الرياح المثيرة للغبار و الاتربة في أجزاء متفرقة من الولاية خلال فترة التوقع.**

- **انحسار منسوب النيل الي وضعه الطبيعي.**

نصائح مرتبطة بحالة الطقس

- اشرب الكثير من الماء وتجنب الأنشطة الخارجية في وقت الذروة و عدم التعرض المباشر لاشعة الشمس لفترات طويلة.
- تغطية الانف و الفم تجنباً للغبار خاصة لمرضي الحساسية.
- تابع تحديثات الطقس من قنوات الرسمية لهيئة العامة للأرصاد الجوية وقناة درجة في الواتساب.

مراقبة الأنهار

اسم النهر	موقع المحطة	مستوى المياه	اتجاه منسوب المياه	خطر الفيضان
نهر النيل	شندي			
	عطبرة			
نهر عطبرة	عطبرة			

تصدر معلومات الأنهار عن وحدة الإنذار المبكر التابعة للإدارة العامة لشؤون مياه النيل، وزارة الزراعة والرعي



مفتاح الألوان التحذيرية

- لا يتوقع حدوث طقس قاس
- خطورة معتدلة - كن مستعداً
- خطورة عالية - اتخذ إجراء
- خطورة عالية جداً - اتخذ التدابير القصوى



اليوم	الطقس	مساحة هطول الأمطار	درجة الحرارة العليا ظهر اليوم	الإحساس	درجة الحرارة الدنيا صباح الغد	الإحساس	سرعة الرياح	اتجاه الرياح	نوع الخطر	مستوى التهديد
السبت			°40		°29				لا يوجد	
الاحد			°40		°31				لا يوجد	
الاثنين			°40		°30				لا يوجد	

حالة الطقس العامة

- **طقس حار نهاراً و معتدل ليلاً و توقعات بهطول أمطار خفيفة الى متوسطة في أجزاء متفرقة من الولاية يومي السبت و الاثنين.**
- **انحسار منسوب النيل الى وضعه الطبيعي.**

نصائح مرتبطة بحالة الطقس

- اشرب الكثير من الماء وتجنب الأنشطة الخارجية في وقت الذروة و عدم التعرض المباشر لاشعة الشمس لفترات طويلة.
- تابع نشرات الطقس بانتظام والتزم بتحذيرات وارشادات السلطات المحلية للمحافظة على سلامتك وسلامتك اسرتك.

مراقبة الأنهار

اسم النهر	موقع المحطة	مستوى المياه	اتجاه منسوب المياه	خطر الفيضان
النيل الأبيض	الجبليين			

تصدر معلومات الأنهار عن وحدة الإنذار المبكر التابعة للإدارة العامة لشؤون مياه النيل، وزارة الزراعة والري



مفتاح الألوان التحذيرية

- لا يتوقع حدوث طقس قاس
- خطورة معتدلة - كن مستعداً
- خطورة عالية - اتخذ إجراءً
- خطورة عالية جداً - اتخذ التدابير القصوى



اليوم	الطقس	مساحة هطول الأمطار	درجة الحرارة العليا ظهر اليوم	الإحساس	درجة الحرارة الدنيا صباح الغد	الإحساس	سرعة الرياح	اتجاه الرياح	نوع الخطر	مستوى التهديد
السبت			°39		°28				لا يوجد	
الاحد			°39		°27				لا يوجد	
الاثنين			°38		°26				لا يوجد	

حالة الطقس العامة

- **طقس حار نهاراً و معتدل ليلاً و توقعات بهطول أمطار خفيفة الي متوسطة يومي السبت و الاحد و غزيرة يوم الاثنين في اجزاء متفرقة من الولاية**

- **مناسيب النيل في الوضع الطبيعي.**

نصائح مرتبطة بحالة الطقس

- تابع نشرات الطقس بانتظام والتزم بتحذيرات وارشادات السلطات المحلية للمحافظة على سلامتكم وسلامة اسرتكم.

مراقبة الأنهار

اسم النهر	موقع المحطة	مستوى المياه	اتجاه منسوب المياه	خطر الفيضان
النيل الأزرق	الديم			
	الروصيرص			

تصدر معلومات الأنهار عن وحدة الإنذار المبكر التابعة للإدارة العامة لشؤون مياه النيل، وزارة الزراعة والري



مفتاح الألوان التحذيرية

- لا يتوقع حدوث طقس قاس
- خطورة معتدلة - كن مستعداً
- خطورة عالية - اتخذ إجراءً
- خطورة عالية جداً - اتخذ التدابير القصوى



الأبيض

اليوم	الطقس	مساحة هطول الأمطار	درجة الحرارة العليا ظهر اليوم	الإحساس	درجة الحرارة الدنيا صباح الغد	الإحساس	سرعة الرياح	اتجاه الرياح	نوع الخطر	مستوى التهديد
السبت			°37		°26				لا يوجد	
الاحد			°39		°27				لا يوجد	
الاثنين			°38		°25				لا يوجد	

جبرة الشيخ

السبت			°42		°29				لا يوجد	
الاحد			°42		°30				لا يوجد	
الاثنين			°42		°29				لا يوجد	

حالة الطقس العامة

- **طقس حار نهاراً و دافئ ليلاً** و توقعات بهطول أمطار **خفيفة** في اجزاء متفرقة من جنوب الولاية يومي السبت والاثنين و نشاط الرياح المثيرة للغبار و الاتربة.

نصائح مرتبطة بحالة الطقس

- اشرب الكثير من الماء وتجنب الأنشطة الخارجية في وقت الذروة و عدم التعرض المباشر لاشعة الشمس لفترات طويلة.
- تابع النشرة الجوية بانتظام لضمان سلامتك وسلامة اسرتك.

مفتاح الألوان التحذيرية

- لا يتوقع حدوث طقس قاس
- خطورة معتدلة - كن مستعداً
- خطورة عالية - اتخذ إجراء
- خطورة عالية جداً - اتخذ التدابير القصوى



كادوقلي

اليوم	الطقس	مساحة هطول الأمطار	درجة الحرارة العليا ظهر اليوم	الإحساس	درجة الحرارة الدنيا صباح الغد	الإحساس	سرعة الرياح	اتجاه الرياح	نوع الخطر	مستوى التهديد
السبت			°39		°25				لا يوجد	
الاحد			°40		°26				لا يوجد	
الاثنين			°38		°24				لا يوجد	

الدنج

السبت			°38		°25				لا يوجد	
الاحد			°39		°26				لا يوجد	
الاثنين			°39		°25				لا توجد	

حالة الطقس العامة

- **طقس حار نهاراً و معتدل ليلاً** و توقعات بهطول أمطار خفيفة الي متوسطة خلال فترة التوقع.

نصائح مرتبطة بحالة الطقس

- تابع النشرة الجوية بانتظام لضمان سلامتك وسلامة اسرتك.
- خذ الاحتياطات اللازمة لتأمين اوراقك ومقتنياتك المهمة، محاصيلك او حيواناتك.

مفتاح الألوان التحذيرية

- لا يتوقع حدوث طقس قاس
- خطورة معتدلة - كن مستعداً
- خطورة عالية - اتخذ إجراء
- خطورة عالية جداً - اتخذ التدابير القصوى



النهود

اليوم	الطقس	مساحة هطول الأمطار	درجة الحرارة العليا ظهر اليوم	الإحساس	درجة الحرارة الدنيا صباح الغد	الإحساس	سرعة الرياح	اتجاه الرياح	نوع الخطر	مستوى التهديد
السبت			°39		°26				لا يوجد	
الاحد			°38		°26				لا يوجد	
الاثنين			°40		°26				لا يوجد	

بابنوسة

السبت			°39		°25				لا يوجد	
الاحد			°39		°27				لا يوجد	
الاثنين			°38		°27				لا يوجد	

حالة الطقس العامة

- طقس حار نهاراً و معتدل ليلاً و توقعات بهطول أمطار خفيفة الي متوسطة خلال فترة التوقع.

نصائح مرتبطة بحالة الطقس

- تابع النشرة الجوية بانتظام لضمان سلامتكم وسلامة اسرتكم.

مفتاح الألوان التحذيرية

لا يتوقع حدوث طقس قاس
خطورة معتدلة - كن مستعداً
خطورة عالية - اتخذ إجراء
خطورة عالية جداً - اتخذ التدابير القصوى



الفاشر

مستوى التهديد	نوع الخطر	اتجاه الرياح	سرعة الرياح	الإحساس	درجة الحرارة الدنيا صباح الغد	الإحساس	درجة الحرارة العليا ظهر اليوم	مساحة هطول الأمطار	الطقس	اليوم
■	لا يوجد	↻	→	■	°25	■	°39	○	☀️	السبت
■	لا يوجد	↻	→	■	°27	■	°40	○	☀️	الاحد
■	لا يوجد	↻	→	■	°26	■	°39	○	☀️	الاثنين

مفتاح الألوان التحذيرية

■	لا يتوقع حدوث طقس قاس
■	خطورة معتدلة - كن مستعداً
■	خطورة عالية - اتخذ إجراء
■	خطورة عالية جداً - اتخذ التدابير القصوى

حالة الطقس العامة

- **طقس حار نهاراً و معتدل ليلاً** خلال فترة التوقع .
- **نصائح مرتبطة بحالة الطقس**
- تابع النشرة الجوية بانتظام لضمان سلامتك وسلامة اسرتك.



زالنجي

مستوى التهديد	نوع الخطر	اتجاه الرياح	سرعة الرياح	الإحساس	درجة الحرارة الدنيا صباح الغد	الإحساس	درجة الحرارة العليا ظهر اليوم	مساحة هطول الأمطار	الطقس	اليوم
لا يوجد	لا يوجد	شمال	شمال	معتدل	°23	معتدل	°38	لا يوجد	شمس وغيمة	السبت
لا يوجد	لا يوجد	شمال	شمال	معتدل	°25	معتدل	°39	لا يوجد	شمس وغيمة	الاحد
لا يوجد	لا يوجد	شمال	شمال	معتدل	°24	معتدل	°38	لا يوجد	شمس وغيمة	الاثنين

مفتاح الألوان التحذيرية

لا يتوقع حدوث طقس قاس	لا يوجد
خطورة معتدلة - كن مستعداً	لا يوجد
خطورة عالية - اتخذ إجراء	لا يوجد
خطورة عالية جداً - اتخذ التدابير القصوى	لا يوجد

حالة الطقس العامة

- **طقس حار نهاراً و معتدل ليلاً** خلال فترة التوقع.

نصائح مرتبطة بحالة الطقس

- تابع النشرة الجوية بانتظام لضمان سلامتك وسلامة اسرتك.



نيالا

اليوم	الطقس	مساحة هطول الأمطار	درجة الحرارة العليا ظهر اليوم	الإحساس	درجة الحرارة الدنيا صباح الغد	الإحساس	سرعة الرياح	اتجاه الرياح	نوع الخطر	مستوى التهديد
السبت			°38		°26				لا يوجد	
الاحد			°39		°25				لا يوجد	
الاثنين			°39		°25				لا يوجد	

ام دافوق

السبت			°38		°25				لا يوجد	
الاحد			°37		°25				لا يوجد	
الاثنين			°36		°23				لا يوجد	

حالة الطقس العامة

- **طقس حار نهاراً و معتدل ليلاً و توقعات بهطول أمطار خفيفة الي متوسطة في جنوب الولاية خلال فترة التوقع.**

مفتاح الألوان التحذيرية

- لا يتوقع حدوث طقس قاس
- خطورة معتدلة - كن مستعداً
- خطورة عالية - اتخذ إجراء
- خطورة عالية جداً - اتخذ التدابير القصوى

نصائح مرتبطة بحالة الطقس

- تابع نشرات الطقس بانتظام والتزم بتحذيرات وارشادات السلطات المحلية
- للمحافظة على سلامتك وسلامة اسرتك.



الضعين

مستوى التهديد	نوع الخطر	اتجاه الرياح	سرعة الرياح	الإحساس	درجة الحرارة الدنيا صباح الغد	الإحساس	درجة الحرارة العليا ظهر اليوم	مساحة هطول الأمطار	الطقس	اليوم
لا يوجد	لا يوجد	↗	3-4	معتدل	°26	معتدل	°39	لا يوجد	☀️	السبت
لا يوجد	لا يوجد	↗	3-4	معتدل	°26	معتدل	°40	لا يوجد	☀️	الاحد
لا يوجد	لا يوجد	↗	3-4	معتدل	°25	معتدل	°40	لا يوجد	☀️	الاثنين

مفتاح الألوان التحذيرية

لا يتوقع حدوث طقس قاس	لا يوجد
خطورة معتدلة - كن مستعداً	أصفر
خطورة عالية - اتخذ إجراء	أصفر
خطورة عالية جداً - اتخذ التدابير القصوى	أحمر

حالة الطقس العامة
• أجواء حارة نهاراً و معتدلة ليلاً و توقعات بهطول أمطار خفيفة الي متوسطة في جنوب الولاية خلال فترة التوقع .

نصائح مرتبطة بحالة الطقس
• تابع نشرات الطقس بانتظام والتزم بتحذيرات وارشادات السلطات المحلية للمحافظة على سلامتك وسلامة اسرتك.



الجنية

مستوى التهديد	نوع الخطر	اتجاه الرياح	سرعة الرياح	الإحساس	درجة الحرارة الدنيا صباح الغد	الإحساس	درجة الحرارة العليا ظهر اليوم	مساحة هطول الأمطار	الطقس	اليوم
لا يوجد	لا يوجد	شمال	3000	معتدل	°24	معتدل	°39	لا يوجد	شمس وغيمة	السبت
لا يوجد	لا يوجد	شمال	3000	معتدل	°24	معتدل	°38	لا يوجد	شمس وغيمة	الاحد
لا يوجد	لا يوجد	شمال	3000	معتدل	°25	معتدل	°39	لا يوجد	شمس وغيمة	الاثنين

مفتاح الألوان التحذيرية

لا يتوقع حدوث طقس قاس	أخضر
خطورة معتدلة - كن مستعداً	أصفر
خطورة عالية - اتخذ إجراء	أحمر
خطورة عالية جداً - اتخذ التدابير القصوى	أحمر

حالة الطقس العامة

- طقس حار نهاراً و معتدل ليلاً .

نصائح مرتبطة بحالة الطقس

- تابع نشرات الطقس بانتظام والتزم بتحذيرات وارشادات السلطات المحلية للمحافظة على سلامتك وسلامة اسرتك.

