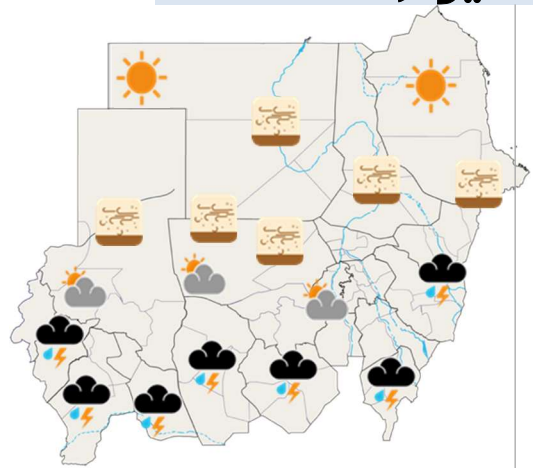
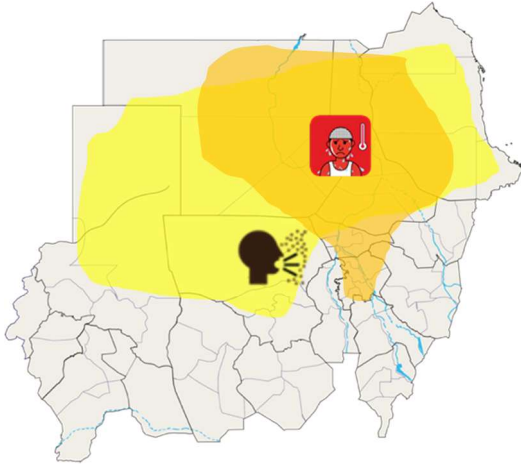


التهديدات الجوية

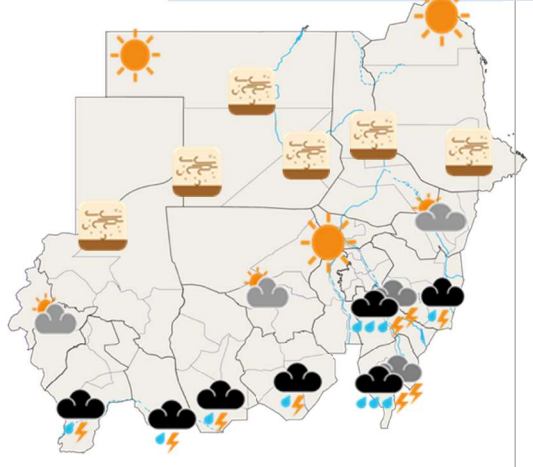
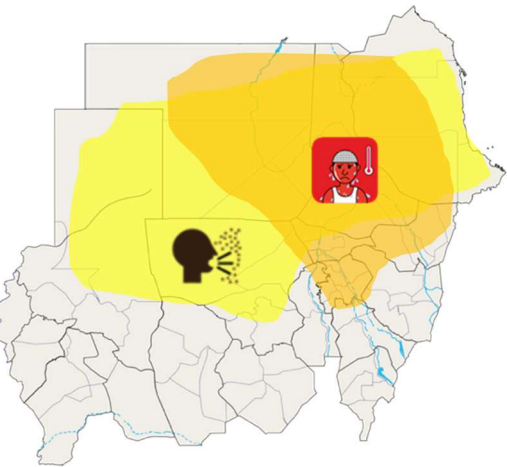
اليوم الجمعة 19 يونيو



التهديدات الجوية

حالة الطقس

غدًا السبت 20 يونيو



التهديدات الجوية المتوقعة خلال الثلاثة أيام المقبلة

المنطقة المتأثرة	مستوى ومدّة التهديد			الأثر	الخطر
	الأحد	السبت	الجمعة		
الجمعة: الولاية الشمالية، نهر النيل، الخرطوم، الجزيرة وغرب ولاية البحر الأحمر تضاف ولاية كسلا يومي السبت و الأحد					
أجزاء من شمال و أواسط البلاد و ولاية البحر الأحمر					

مفتاح الألوان التحذيرية

- لا يتوقع حدوث طقس قاس
- خطورة معتدلة - كن مستعدًا
- خطورة عالية - اتخذ إجراء
- خطورة عالية جدا - اتخذ التدابير القصوى

معلومات إضافية

- منخفض السودان الحراري يغطي معظم أنحاء البلاد مما يتسبب في ارتفاع درجات الحرارة في تلك المناطق.
- أعلى درجة حرارة سجلت ليوم أمس كانت 45.0 °م في مدينة كريمة وأدناها صباح اليوم 20.6 °م في مدينة سنار.
- الفاصل المداري يمر اليوم شمال كسلا، جنوب عطبرة جنوب الخرطوم، شمال الولايات القريبة.
- سجلت محطات الرصد الرئيسية أمطار خفيفة إلى متوسطة في كل من شندى، سنار، الأبيض، كوستي و رشاد كما هطلت أمطار متفاوتة الشدة خارج حدود المحطات.

ملخص حالة الطقس العامة للأيام الثلاثة

اليوم الجمعة 19 يونيو

- ترتفع درجات الحرارة ارتفاعا طفيفا في معظم أنحاء البلاد ليسود طقس حار جداً خلال ساعات النهار في شمال، أواسط وشرق البلاد بينما يكون حار في بقية البلاد.
- أمطار خفيفة إلى متوسطة في شرق ولاية النيل الأزرق، جنوب ولاية غرب كردفان، جنوب ولاية شرق دارفور، غرب و جنوب ولاية جنوب دارفور، معظم ولاية وسط دارفور، معظم ولاية غرب دارفور.
- أمطار متوسطة إلى غزيرة في أقصى جنوب ولاية النيل الأزرق، جنوب ولاية جنوب دارفور، غرب ولاية وسط دارفور.
- نشاط الرياح المثيرة للغبار و الأتربة في أجزاء من شمال و أواسط البلاد وولاية البحر الأحمر.

غدًا السبت 20 يونيو

- استمرار ارتفاع درجات الحرارة في معظم أنحاء البلاد ليسود طقس حار جداً في شمال، أواسط وشرق البلاد وطقس حار في بقية مناطق البلاد.
- أمطار خفيفة إلى متوسطة في جنوب ولاية كسلا، شمال ولاية القضارف، جنوب ولاية النيل الأبيض، ولاية جنوب كردفان، ولاية غرب كردفان، جنوب ولاية جنوب دارفور.
- أمطار متوسطة إلى غزيرة في جنوب ولاية القضارف، معظم ولاية سنار، معظم ولاية النيل الأزرق، جنوب ولاية شرق دارفور.
- استمرار نشاط الرياح المثيرة للغبار و الأتربة في أجزاء من شمال و أواسط البلاد وولاية البحر الأحمر .

بعد غد الأحد 21 يونيو

- تحافظ درجات الحرارة في معظم أنحاء البلاد على قيمها المرتفعة حيث يسود طقس حار جداً في شمال، أواسط وشرق البلاد وطقس حار في بقية مناطق البلاد.
- أمطار خفيفة في أجزاء متفرقة من ولايات القضارف، سنار، النيل الأزرق، جنوب ولاية النيل الأبيض، جنوب ولاية شمال كردفان، ولاية شرق دارفور، جنوب ولاية وسط دارفور.
- أمطار متوسطة إلى غزيرة في ولايتي جنوب و غرب كردفان، جنوب ولاية جنوب دارفور.
- استمرار نشاط الرياح المثيرة للغبار و الأتربة في أجزاء من شمال و أواسط البلاد وولاية البحر الأحمر .

الأخطائي الجوي المناوب: دلال بابكر حمودي

صدرت في يوم الجمعة-19 يونيو 2026 ، الساعة 10:00 صباحاً بتوقيت السودان



اليوم	الطقس	مساحة هطول الأمطار	درجة الحرارة العليا ظهر اليوم	الإحساس	درجة الحرارة الدنيا صباح الغد	الإحساس	سرعة الرياح	اتجاه الرياح	نوع الخطر	مستوى التهديد
الجمعة			°43		°29					
السبت			°43		°32					
الأحد			°44		°32					

الجيلي

الجمعة			°43		°28					
السبت			°44		°30					
الأحد			°44		°30					

حالة الطقس العامة

- يسود طقس حار جداً نهاراً و معتدل الى دافئ ليلاً مع نشاط الرياح المثيرة للغبار والأتربة في اجزاء متفرقة من جنوب غرب الولاية.

- مناسب النيل في وضعها الطبيعي.

نصائح مرتبطة بحالة الطقس

- التعرض المفرط للحرارة قد يسبب الجفاف والاجهاد الحراري وضربات الشمس، اشرب الكثير من الماء وتجنب الأنشطة الخارجية في وقت الذروة.
- تغطية الانف والقم تجنباً للغبار خاصة لمرضى الحساسية.
- عدم التعرض المباشر لأشعة الشمس لفترات طويلة
- تابع تحديثات الطقس من الهيئة العامة للأرصاد الجوية.

مراقبة الأنهار

اسم النهر	موقع المحطة	مستوى المياه	اتجاه منسوب المياه	خطر الفيضان
النيل الأبيض	جبل أولياء			
	الشجرة			
النيل الأزرق	كبري الملك نهر			
نهر النيل	كبري الحلقايا			

تصدر معلومات الأنهار عن وحدة الإنذار المبكر التابعة للإدارة العامة لشؤون مياه النيل، وزارة الزراعة والري



مفتاح الألوان التحذيرية

- لا يتوقع حدوث طقس قاس
- خطورة معتدلة - كن مستعداً
- خطورة عالية - اتخذ إجراءً
- خطورة عالية جداً - اتخذ التدابير القصوى



اليوم	الطقس	مساحة هطول الأمطار	درجة الحرارة العليا ظهر اليوم	الإحساس	درجة الحرارة الدنيا صباح الغد	الإحساس	سرعة الرياح	اتجاه الرياح	نوع الخطر	مستوى التهديد
الجمعة			°40		°28				لا يوجد	
السبت			°40		°28				لا يوجد	
الأحد			°39		°28				لا يوجد	

طوكر / عقيق

الجمعة			°39		°28				لا يوجد	
السبت			°38		°26				لا يوجد	
الأحد			°39		°27				لا يوجد	

حالة الطقس العامة

- **طقس حار الى حار جداً نهاراً على الساحل وغرب الولاية ومعتدل ليلاً.**
- **توقعات بهطول أمطار خفيفة ومتفرقة مع نشاط الرياح المثيرة للغبار والأتربة فى اجزاء متفرقة من الولاية.**

نصائح مرتبطة بحالة الطقس

- تغطية الانف والفم تجنباً للغبار خاصة لمرضى الحساسية.
- تابع تحديثات الطقس من الهيئة العامة للأرصاد الجوية.

مراقبة الأنهار

اسم النهر	موقع المحطة	مستوى المياه	اتجاه منسوب المياه	خطر الفيضان
خور بركة	كبرى دولاى ياي			

تصدر معلومات الأنهار عن وحدة الإنذار المبكر التابعة للإدارة العامة لشؤون مياه النيل، وزارة الزراعة والري



مفتاح الألوان التحذيرية

- لا يتوقع حدوث طقس قاس
- خطورة معتدلة - كن مستعداً
- خطورة عالية - اتخذ إجراءً
- خطورة عالية جداً - اتخذ التدابير القصوى



اليوم	الطقس	مساحة هطول الأمطار	درجة الحرارة العليا ظهر اليوم	الإحساس	درجة الحرارة الدنيا صباح الغد	الإحساس	سرعة الرياح	اتجاه الرياح	نوع الخطر	مستوى التهديد
الجمعة			°42		°29					
السبت			°44		°29					
الأحد			°44		°31					

المناطق

الجمعة			°42		°29					
السبت			°44		°29					
الأحد			°45		°30					

حالة الطقس العامة

- تسود أجواء حارة إلى حارة جداً نهاراً معتدلة إلى دافئة ليلاً مع توقعات بهطول أمطار خفيفة في اجزاء من الولاية يرافقها نشاط مؤقت للرياح المثيرة للغبار والأتربة.

- مناسب النيل في وضعها الطبيعي.

نصائح مرتبطة بحالة الطقس

- التعرّض المفرط للحرارة قد يسبب الجفاف والاجهاد الحراري وضربات الشمس، اشرب الكثير من الماء وتجنب الأنشطة الخارجية في وقت الذروة.
- عدم التعرض المباشر لأشعة الشمس لفترات طويلة
- تغطية الانف والفم تجنباً للغبار خاصة لمرضي الحساسية.
- تابع تحديثات الطقس من الهيئة العامة للأرصاد الجوية

مراقبة الأنهار

اسم النهر	موقع المحطة	مستوى المياه	اتجاه منسوب المياه	خطر الفيضان
النيل الأزرق	واد مدني			

تصدر معلومات الأنهار عن وحدة الإنذار المبكر التابعة للإدارة العامة لشؤون مياه النيل، وزارة الزراعة والري



مفتاح الألوان التحذيرية

- لا يتوقع حدوث طقس قاس
- خطورة معتدلة - كن مستعداً
- خطورة عالية - اتخذ إجراء
- خطورة عالية جداً - اتخذ التدابير القصوى



اليوم	الطقس	مساحة هطول الأمطار	درجة الحرارة العليا ظهر اليوم	الإحساس	درجة الحرارة الدنيا صباح الغد	الإحساس	سرعة الرياح	اتجاه الرياح	نوع الخطر	مستوى التهديد
الجمعة			°39		°29				لا يوجد	
السبت			°40		°30				لا يوجد	
الأحد			°39		°30				لا يوجد	

حالة الطقس العامة

- تسود أجواء حارة نهاراً ومعتدلة ليلاً مع توقعات بهطول أمطار خفيفة إلى متوسطة يومي الجمعة والأحد متوسطة الى غزيرة يوم السبت مع نشاط للرياح المثيرة للغبار والأتربة في أجزاء من الولاية..
- انحسار منسوب المياه في النيل الأزرق واصبحت في الوضع الطبيعي.

نصائح مرتبطة بحالة الطقس

- تجنب الأماكن المنخفضة والوديان والطرق التي يمكن أن تغمرها المياه.
- تابع تحديثات الطقس من الهيئة العامة للأرصاد الجوية

مراقبة الأنهار

اسم النهر	موقع المحطة	مستوى المياه	اتجاه منسوب المياه	خطر الفيضان
النيل الأزرق	سنار			

تصدر معلومات الأنهار عن وحدة الإنذار المبكر التابعة للإدارة العامة لشؤون مياه النيل، وزارة الزراعة والري



مفتاح الألوان التحذيرية

- لا يتوقع حدوث طقس قاس
- خطورة معتدلة - كن مستعداً
- خطورة عالية - اتخذ إجراءً
- خطورة عالية جداً - اتخذ التدابير القصوى



للحصول على توقعات الأرصاد الجوية اليومية والاسبوعية وتحذيرات الطقس يمكنك الاشتراك في قناة درجة على الواتساب <https://meteosudan.sd/products/درجة> او قم بزيارة صفحتنا على الانترنت خدمة-درجة <https://meteosudan.sd/products/درجة> او قم بزيارة bit.ly/DARAJA-CHL او قم بزيارة صفحتنا على الانترنت خدمة-درجة



اليوم	الطقس	مساحة هطول الأمطار	درجة الحرارة العليا ظهر اليوم	الإحساس	درجة الحرارة الدنيا صباح الغد	الإحساس	سرعة الرياح	اتجاه الرياح	نوع الخطر	مستوى التهديد
الجمعة			°44		°28					
السبت			°44		°29					
الأحد			°44		°29					

وادي حلفا

الجمعة			°41		°28				لا يوجد	
السبت			°41		°28				لا يوجد	
الأحد			°41		°28				لا يوجد	

حالة الطقس العامة

- يسود طقس حار إلى حار جداً نهاراً دافئ ليلاً مع نشاط للرياح المثيرة للغبار والأتربة في أجزاء من الولاية.

- مناسب النيل في الوضع الطبيعي.

نصائح مرتبطة بحالة الطقس.

- اشرب الكثير من الماء وتجنب الأنشطة الخارجية في وقت الذروة وعدم التعرض المباشر لأشعة الشمس لفترات طويلة.
- تغطية الانف والفم تجنباً للغبار خاصة لمرضي الحساسية.
- تابع تحديثات الطقس من الهيئة العامة للأرصاد الجوية.

مراقبة الأنهار

اسم النهر	موقع المحطة	مستوى المياه	اتجاه منسوب المياه	خطر الفيضان
نهر النيل	مروي			
	دنقلا			

تصدر معلومات الأنهار عن وحدة الإنذار المبكر التابعة للإدارة العامة لشؤون مياه النيل، وزارة الزراعة والرعي



مفتاح الألوان التحذيرية

- لا يتوقع حدوث طقس قاس
- خطورة معتدلة - كن مستعداً
- خطورة عالية - اتخذ إجراءً
- خطورة عالية جداً - اتخذ التدابير القصوى



اليوم	الطقس	مساحة هطول الأمطار	درجة الحرارة العليا ظهر اليوم	الإحساس	درجة الحرارة الدنيا صباح الغد	الإحساس	سرعة الرياح	اتجاه الرياح	نوع الخطر	مستوى التهديد
الجمعة			°39		°26				لا يوجد	
السبت			°40		°26				لا يوجد	
الأحد			°40		°27				لا يوجد	

دوكة

الجمعة			°39		°26				لا يوجد	
السبت			°40		°25				لا يوجد	
الأحد			°40		°26				لا يوجد	

حالة الطقس العامة

- **طقس حار نهاراً ومعتدل ليلاً** وتوقعات بهطول أمطار **خفيفة الى متوسطة** في أجزاء واسعة من الولاية خلال فترة التوقع.

- **مناسيب النيل في وضعها الطبيعي**

نصائح مرتبطة بحالة الطقس

- تجنب الأماكن المنخفضة والوديان والطرق التي يمكن أن تغمرها المياه.
- تابع تحديثات الطقس من الهيئة العامة للأرصاد الجوية.

مراقبة الأنهار

اسم النهر	موقع المحطة	مستوى المياه	اتجاه منسوب المياه	خطر الفيضان
الرهذ	الحواتة			
الدندر	القويسي			

تصدر معلومات الأنهار عن وحدة الإنذار المبكر التابعة للإدارة العامة لشؤون مياه النيل، وزارة الزراعة والري



مفتاح الألوان التحذيرية

- لا يتوقع حدوث طقس قاس
- خطورة معتدلة - كن مستعداً
- خطورة عالية - اتخذ إجراء
- خطورة عالية جداً - اتخذ التدابير القصوى



اليوم	الطقس	مساحة هطول الأمطار	درجة الحرارة العليا ظهر اليوم	الإحساس	درجة الحرارة الدنيا صباح الغد	الإحساس	سرعة الرياح	اتجاه الرياح	نوع الخطر	مستوى التهديد
الجمعة			°41		°28				لا توجد	
السبت			°43		°27					
الأحد			°42		°27					

حالة الطقس العامة

- **طقس حار الي حار جداً نهاراً، معتدل ليلاً مع توقعات بهطول أمطار خفيفة في أجزاء متفرقة من الولاية خلال فترة التوقع.**

- **انحسار منسوب المياه الي وضعها الطبيعي.**

نصائح مرتبطة بحالة الطقس

- اشرب الكثير من الماء وتجنب الأنشطة الخارجية في وقت الذروة وعدم التعرض المباشر لأشعة الشمس لفترات طويلة.
- تابع تحديثات الطقس من قنوات الرسمية للهيئة العامة للأرصاد الجوية وقناة درجة في الواتساب.

مراقبة الأنهار

اسم النهر	موقع المحطة	مستوى المياه	اتجاه منسوب المياه	خطر الفيضان
نهر عطبرة	الأسرة			
	القربة			
نهر القاش	الجيرة			
	كبري كسلا			

تصدر معلومات الأنهار عن وحدة الإنذار المبكر التابعة للإدارة العامة لشؤون مياه النيل، وزارة الزراعة والري



مفتاح الألوان التحذيرية

- لا يتوقع حدوث طقس قاس
- خطورة معتدلة - كن مستعداً
- خطورة عالية - اتخذ إجراءً
- خطورة عالية جداً - اتخذ التدابير القصوى



للحصول على توقعات الأرصاد الجوية اليومية والاسبوعية وتحذيرات الطقس يمكنك الاشتراك في قناة درجة على الواتساب <https://meteosudan.sd/products/درجة> او قم بزيارة صفحتنا على الانترنت خدمة-درجة/ bit.ly/DARAJA-CHL او قم بزيارة صفحتنا على الانترنت خدمة-درجة/ bit.ly/DARAJA-CHL او عبر الرابط bit.ly/DARAJA-CHL



اليوم	الطقس	مساحة هطول الأمطار	درجة الحرارة العليا ظهر اليوم	الإحساس	درجة الحرارة الدنيا صباح الغد	الإحساس	سرعة الرياح	اتجاه الرياح	نوع الخطر	مستوى التهديد
الجمعة			°44		°32					
السبت			°44		°31					
الأحد			°44		°31					

ابو حمد

الجمعة			°44		°30					
السبت			°45		°30					
الأحد			°44		°30					

حالة الطقس العامة

- **طقس حار جداً نهاراً، دافئ ليلاً** مع نشاط الرياح المثيرة للغبار والأتربة في أجزاء متفرقة من الولاية
- **انحسار منسوب النيل الي وضعه الطبيعي.**

نصائح مرتبطة بحالة الطقس

- اشرب الكثير من الماء وتجنب الأنشطة الخارجية في وقت الذروة و عدم التعرض المباشر لأشعة الشمس لفترات طويلة.
- تغطية الانف والتم تجنباً للغبار خاصة لمرضى الحساسية.
- تابع تحديثات الطقس من قنوات الرسمية لهيئة العامة للأرصاد الجوية وقناة درجة في الواتساب.

مراقبة الأنهار

اسم النهر	موقع المحطة	مستوى المياه	اتجاه منسوب المياه	خطر الفيضان
نهر النيل	شندى			
	عطبرة			
نهر عطبرة	عطبرة			

تصدر معلومات الأنهار عن وحدة الإنذار المبكر التابعة للإدارة العامة لشؤون مياه النيل، وزارة الزراعة والرعى



مفتاح الألوان التحذيرية

- لا يتوقع حدوث طقس قاس
- خطورة معتدلة - كن مستعداً
- خطورة عالية - اتخذ إجراء
- خطورة عالية جداً - اتخذ التدابير القصوى



اليوم	الطقس	مساحة هطول الأمطار	درجة الحرارة العليا ظهر اليوم	الإحساس	درجة الحرارة الدنيا صباح الغد	الإحساس	سرعة الرياح	اتجاه الرياح	نوع الخطر	مستوى التهديد
الجمعة			°39		°27				لا يوجد	
السبت			°40		°27				لا يوجد	
الأحد			°39		°30				لا يوجد	

حالة الطقس العامة

- **طقس حار نهاراً، معتدل ليلاً وتوقعات بهطول أمطار خفيفة الى متوسطة فى أجزاء واسعة من الولاية.**
- **انحسار منسوب النيل الى وضعه الطبيعي.**

نصائح مرتبطة بحالة الطقس

- تجنب الاماكن المنخفضة والوديان والطرق التي يمكن أن تفرها المياه.
- تابع نشرات الطقس بانتظام والتزم بتحذيرات وارشادات السلطات المحلية للمحافظة على سلامتك وسلامة اسرتك.

مراقبة الأنهار

اسم النهر	موقع المحطة	مستوى المياه	اتجاه منسوب المياه	خطر الفيضان
النيل الأبيض	الجبيلين			

تصدر معلومات الأنهار عن وحدة الإنذار المبكر التابعة للإدارة العامة لشؤون مياه النيل، وزارة الزراعة والري



مفتاح الألوان التحذيرية

- لا يتوقع حدوث طقس قاس
- خطورة معتدلة - كن مستعداً
- خطورة عالية - اتخذ إجراءً
- خطورة عالية جداً - اتخذ التدابير القصوى



اليوم	الطقس	مساحة هطول الأمطار	درجة الحرارة العليا ظهر اليوم	الإحساس	درجة الحرارة الدنيا صباح الغد	الإحساس	سرعة الرياح	اتجاه الرياح	نوع الخطر	مستوى التهديد
الجمعة			°36		°27				لا يوجد	
السبت			°37		°24				لا يوجد	
الأحد			°36		°27				لا يوجد	

حالة الطقس العامة

- **طقس حار نهاراً، معتدل ليلاً وتوقعات بهطول أمطار خفيفة الى متوسطة في اجزاء واسعة من الولاية خلال فترة التوقع.**

- **مناسيب النيل في الوضع الطبيعي.**

نصائح مرتبطة بحالة الطقس

- تجنب الاماكن المنخفضة والوديان والطرق التي يمكن أن تغمرها المياه.
- تابع نشرات الطقس بانتظام والتزم بتحذيرات وارشادات السلطات المحلية للمحافظة على سلامتكم وسلامة اسرتكم.

مراقبة الأنهار

اسم النهر	موقع المحطة	مستوى المياه	اتجاه منسوب المياه	خطر الفيضان
النيل الأزرق	الديم			
	الروصيرص			

تصدر معلومات الأنهار عن وحدة الإنذار المبكر التابعة للإدارة العامة لشؤون مياه النيل، وزارة الزراعة والري



مفتاح الألوان التحذيرية

- لا يتوقع حدوث طقس قاس
- خطورة معتدلة - كن مستعداً
- خطورة عالية - اتخذ إجراءً
- خطورة عالية جداً - اتخذ التدابير القصوى



الأبيض

اليوم	الطقس	مساحة هطول الأمطار	درجة الحرارة العليا ظهر اليوم	الإحساس	درجة الحرارة الدنيا صباح الغد	الإحساس	سرعة الرياح	اتجاه الرياح	نوع الخطر	مستوى التهديد
الجمعة			°35		°25				لا يوجد	
السبت			°38		°26				لا يوجد	
الأحد			°39		°26				لا يوجد	

جبرة الشيخ

الجمعة			°42		°27				لا يوجد	
السبت			°42		°28				لا يوجد	
الأحد			°43		°30				لا يوجد	

حالة الطقس العامة

- **طقس حار الي حار جدا نهاراً، معتدل الي دافئ ليلاً** وتوقعات بهطول أمطار **خفيفة الي متوسطة** في اجزاء واسعة من أواسط وجنوب الولاية خلال فترة التوقع ونشاط الرياح المثيرة للغبار والأتربة أحياناً.

نصائح مرتبطة بحالة الطقس

- تجنب الاماكن المنخفضة والوديان والطرق التي يمكن أن تغمرها المياه.
- اشرب الكثير من الماء وتجنب الأنشطة الخارجية في وقت الذروة و عدم التعرض المباشر لأشعة الشمس لفترات طويلة.
- تابع النشرة الجوية بانتظام لضمان سلامتك وسلامة اسرتك.

مفتاح الألوان التحذيرية

	لا يتوقع حدوث طقس قاس
	خطورة معتدلة - كن مستعداً
	خطورة عالية - اتخذ إجراء
	خطورة عالية جداً - اتخذ التدابير القصوى



للحصول على توقعات الأرصاد الجوية اليومية والاسبوعية وتحذيرات الطقس يمكنك الاشتراك في قناة درجة على الواتساب <https://meteosudan.sd/products/درجة> او قم بزيارة صفحتنا على الانترنت خدمة-درجة <https://meteosudan.sd/products/درجة> او عبر الرابط bit.ly/DARAJA-CHL او قم بزيارة صفحتنا على الانترنت خدمة-درجة



كادوقلي

اليوم	الطقس	مساحة هطول الأمطار	درجة الحرارة العليا ظهر اليوم	الإحساس	درجة الحرارة الدنيا صباح الغد	الإحساس	سرعة الرياح	اتجاه الرياح	نوع الخطر	مستوى التهديد
الجمعة			°36		°23				لا يوجد	
السبت			°36		°25				لا يوجد	
الأحد			°38		°25				لا يوجد	

الدنج

الجمعة			°36		°23				لا يوجد	
السبت			°35		°24				لا يوجد	
الأحد			°37		°25				لا توجد	

حالة الطقس العامة

- **طقس حار نهاراً، معتدل ليلاً** وتوقعات بهطول أمطار **خفيفة الي متوسطة** في معظم أنحاء الولاية خلال فترة التوقع.

نصائح مرتبطة بحالة الطقس

- تابع النشرة الجوية بانتظام لضمان سلامتك وسلامة اسرتك.
- تجنب الاماكن المنخفضة والوديان والطرق التي يمكن أن تغمرها المياه.
- خذ الاحتياطات اللازمة لتأمين اوراقك ومقتنياتك المهمة، محاصيلك او حيواناتك.

مفتاح الألوان التحذيرية

- لا يتوقع حدوث طقس قاس
- خطورة معتدلة - كن مستعداً
- خطورة عالية - اتخذ إجراء
- خطورة عالية جداً - اتخذ التدابير القصوى



النهود

اليوم	الطقس	مساحة هطول الأمطار	درجة الحرارة العليا ظهر اليوم	الإحساس	درجة الحرارة الدنيا صباح الغد	الإحساس	سرعة الرياح	اتجاه الرياح	نوع الخطر	مستوى التهديد
الجمعة			°39		°24				لا يوجد	
السبت			°40		°26				لا يوجد	
الأحد			°40		°25				لا يوجد	

بابنوسة

الجمعة			°39		°25				لا يوجد	
السبت			°39		°26				لا يوجد	
الأحد			°39		°27				لا يوجد	

حالة الطقس العامة

- **طقس حار نهاراً ومعتدل ليلاً** وتوقعات بهطول أمطار **خفيفة الي متوسطة** في معظم أنحاء الولاية خلال فترة التوقع.
- **نصائح مرتبطة بحالة الطقس**
- تجنب الاماكن المنخفضة والوديان والطرق التي يمكن أن تغمرها المياه.
- تابع النشرة الجوية بانتظام لضمان سلامتك وسلامة اسرتك.

مفتاح الألوان التحذيرية

- لا يتوقع حدوث طقس قاس
- خطورة معتدلة - كن مستعداً
- خطورة عالية - اتخذ إجراء
- خطورة عالية جداً - اتخذ التدابير القصوى



الفاشر

مستوى التهديد	نوع الخطر	اتجاه الرياح	سرعة الرياح	الإحساس	درجة الحرارة الدنيا صباح الغد	الإحساس	درجة الحرارة العليا ظهر اليوم	مساحة هطول الأمطار	الطقس	اليوم
لا يوجد	لا يوجد	شرق	شمال	معتدل	°26	معتدل	°39	لا يوجد	شمس وغيمة	الجمعة
لا يوجد	لا يوجد	شرق	شمال	معتدل	°27	معتدل	°40	لا يوجد	شمس وغيمة	السبت
لا يوجد	لا يوجد	شرق	شمال	معتدل	°27	معتدل	°40	لا يوجد	شمس وغيمة	الأحد

حالة الطقس العامة

- **طقس حار نهاراً، معتدل ليلاً** وتوقعات بهطول أمطار **خفيفة** جنوب الولاية خلال فترة التوقع.

نصائح مرتبطة بحالة الطقس

- تجنب الأماكن المنخفضة والوديان والطرق التي يمكن أن تغمرها المياه.
- تابع النشرة الجوية بانتظام لضمان سلامتك وسلامة اسرتك.

مفتاح الألوان التحذيرية

لا يتوقع حدوث طقس قاس	لا يوجد
خطورة معتدلة - كن مستعداً	أصفر
خطورة عالية - اتخذ إجراء	أصفر وأصفر
خطورة عالية جداً - اتخذ التدابير القصوى	أصفر وأصفر وأصفر



الزنجي

مستوى التهديد	نوع الخطر	اتجاه الرياح	سرعة الرياح	الإحساس	درجة الحرارة الدنيا صباح الغد	الإحساس	درجة الحرارة العليا ظهر اليوم	مساحة هطول الأمطار	الطقس	اليوم
■	لا يوجد	↗	»»	👤	°23	👤	°37	☺	☀️	الجمعة
■	لا يوجد	↗	»»	👤	°24	👤	°39	☺	☀️	السبت
■	لا يوجد	↗	»»	👤	°26	👤	°37	☺	☁️	الأحد

مفتاح الألوان التحذيرية

■	لا يتوقع حدوث طقس قاس
■	خطورة معتدلة - كن مستعداً
■	خطورة عالية - اتخذ إجراء
■	خطورة عالية جداً - اتخذ التدابير القصوى

- حالة الطقس العامة
- **طقس حار** نهاراً، **معتدل إلى بارد ليلاً** مع توقعات بهطول أمطار **خفيفة** إلى **متوسطة** في اجزاء متفرقة من الولاية خلال فترة التوقع.

- نصائح مرتبطة بحالة الطقس
- تابع النشرة الجوية بانتظام لضمان سلامتك وسلامة اسرتك.



نيالا

اليوم	الطقس	مساحة هطول الأمطار	درجة الحرارة العليا ظهر اليوم	الإحساس	درجة الحرارة الدنيا صباح الغد	الإحساس	سرعة الرياح	اتجاه الرياح	نوع الخطر	مستوى التهديد
الجمعة			°37		°23				لا يوجد	
السبت			°38		°24				لا يوجد	
الأحد			°39		°26				لا يوجد	

ام دافوق

الجمعة			°37		°24				لا يوجد	
السبت			°38		°25				لا يوجد	
الأحد			°37		°25				لا يوجد	

حالة الطقس العامة

- **طقس حار نهاراً، معتدل ليلاً** وتوقعات بهطول أمطار خفيفة الي متوسطة في الولاية خلال فترة التوقع.

نصائح مرتبطة بحالة الطقس

- تجنب الاماكن المنخفضة والوديان والطرق التي يمكن أن تغمرها المياه.
- تابع نشرات الطقس بانتظام والتزم بتحذيرات وارشادات السلطات المحلية للمحافظة على سلامتكم وسلامة اسرتكم.

مفتاح الألوان التحذيرية

- لا يتوقع حدوث طقس قاس
- خطورة معتدلة - كن مستعداً
- خطورة عالية - اتخذ إجراء
- خطورة عالية جداً - اتخذ التدابير القصوى



الضعين

مستوى التهديد	نوع الخطر	اتجاه الرياح	سرعة الرياح	الإحساس	درجة الحرارة الدنيا صباح الغد	الإحساس	درجة الحرارة العليا ظهر اليوم	مساحة هطول الأمطار	الطقس	اليوم
لا يوجد	لا يوجد	↗	»»»	☀️	°25	☀️	°39	☔	☁️⚡	الجمعة
لا يوجد	لا يوجد	↗	»»»	☀️	°25	☀️	°40	☔	☁️⚡	السبت
لا يوجد	لا يوجد	↗	»»»	☀️	°26	☀️	°40	☔	☁️⚡	الأحد

حالة الطقس العامة

- أجواء حارة نهاراً، معتدلة ليلاً وتوقعات بهطول أمطار خفيفة الي متوسطة في أجزاء واسعة من الولاية خلال فترة التوقع.

مفتاح الألوان التحذيرية

- لا يتوقع حدوث طقس قاس
- خطورة معتدلة - كن مستعداً
- خطورة عالية - اتخذ إجراء
- خطورة عالية جداً - اتخذ التدابير القصوى

نصائح مرتبطة بحالة الطقس

- تجنب الاماكن المنخفضة والوديان والطرق التي يمكن أن تغمرها المياه.
- تابع نشرات الطقس بانتظام والتزم بتحذيرات وارشادات السلطات المحلية للمحافظة على سلامتك وسلامة اسرتك.



الجنية

مستوى التهديد	نوع الخطر	اتجاه الرياح	سرعة الرياح	الإحساس	درجة الحرارة الدنيا صباح الغد	الإحساس	درجة الحرارة العليا ظهر اليوم	مساحة هطول الأمطار	الطقس	اليوم
لا يوجد	لا يوجد	شرق	3000	معتدل	°26	معتدل	°38	لا يوجد	شمس وغيمة	الجمعة
لا يوجد	لا يوجد	شرق	3000	معتدل	°26	معتدل	°39	لا يوجد	شمس وغيمة	السبت
لا يوجد	لا يوجد	شرق	3000	معتدل	°25	معتدل	°37	لا يوجد	شمس وغيمة	الأحد

مفتاح الألوان التحذيرية

لا يتوقع حدوث طقس قاس	أخضر
خطورة معتدلة - كن مستعداً	أصفر
خطورة عالية - اتخذ إجراء	أحمر
خطورة عالية جداً - اتخذ التدابير القصوى	أحمر

حالة الطقس العامة
• **طقس حار نهاراً، معتدل ليلاً** وتوقعات بهطول أمطار **خفيفة** في أجزاء واسعة من الولاية يوم الجمعة.

نصائح مرتبطة بحالة الطقس
• تابع نشرات الطقس بانتظام والتزم بتحذيرات وارشادات السلطات المحلية للمحافظة على سلامتك وسلامة اسرتك.

