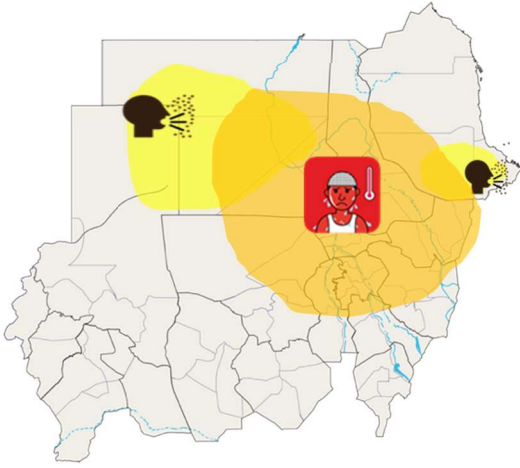
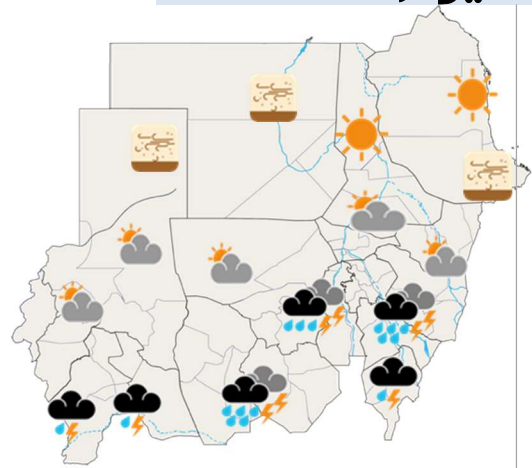


التهديدات الجوية

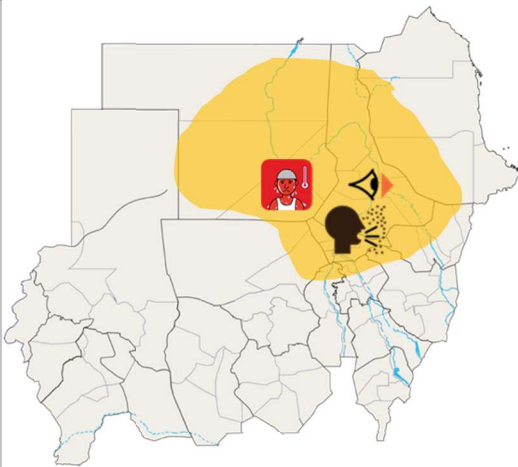


حالة الطقس

اليوم الأحد 14 يونيو

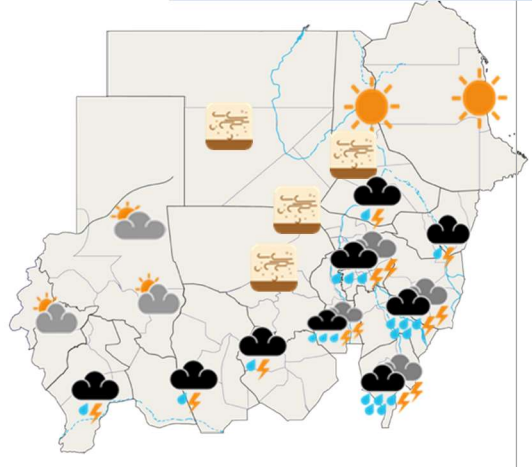


التهديدات الجوية



حالة الطقس

غداً الاثنين 15 يونيو



التهديدات الجوية المتوقعة خلال الثلاثة أيام المقبلة

المنطقة المتأثرة	مستوى وحدة التهديد			الأثر	الخطر
	الثلاثاء	الاثنين	الأحد		
غرب ولاية البحر الاحمر، الشمالية، نهر النيل، الخرطوم، الجزيرة، كسلا و القضارف(الأحد) الشمالية و نهر النيل(الأحد و الاثنين).	Yellow	Orange	Yellow	Red icon of a person with a thermometer	Red icon of a thermometer
جنوب البحر الاحمر وشمال البلاد(الأحد) ولايات كسلا، الخرطوم، الجزيرة، نهر النيل و جنوب الولاية الشمالية(الاثنين)	Green	Yellow	Yellow	Black icon of a person with a thermometer	Black icon of a thermometer

مفتاح الألوان التحذيرية

- لا يتوقع حدوث طقس قاس
- خطورة معتدلة - كن مستعداً
- خطورة عالية - اتخذ إجراء
- خطورة عالية جداً - اتخذ التدابير القصوى

معلومات إضافية

- منخفض السودان الحراري يغطي معظم أنحاء البلاد مما يتسبب في ارتفاع درجات الحرارة في تلك المناطق.
- أعلى درجة حرارة سجلت ليوم أمس كانت 48.3 م° في مدينة عطبرة وأدناها صباح اليوم 24.5 م° في مدينة رشاد.
- الفاصل المداري يعبر اليوم شمال كسلا، الخرطوم جنوب عطبرة و شمال الولايات الغربية.
- لم تسجل محطات الرصد الرئيسية أمطار و هنالك أمطار متفاوتة الشدة خارج المحطة.

ملخص حالة الطقس العامة للأيام الثلاثة

اليوم الأحد 14 يونيو

- يسود طقس حار إلى حار جداً خلال ساعات النهار علي ولايات (الشمالية، نهر النيل، الخرطوم، الجزيرة، كسلا و القضارف) و حار في بقية أنحاء البلاد.
- أمطار خفيفة الي متوسطة في أجزاء متفرقة من كسلا، الجزيرة، النيل الابيض، النيل الازرق، شرق و جنوب دارفور.
- أمطار متوسطة الي غزيرة في القضارف، سنار و ولايتي جنوب و غرب كردفان.
- نشاط الرياح المثيرة للغبار و الاتربة في أجزاء متفرقة من جنوب ولاية البحر الاحمر و شمال البلاد.

غداً الاثنين 15 يونيو

- إنخفاض في درجات الحرارة وتكون الأجواء حارة الي حارة جداً في غرب ولاية البحر الاحمر، الشمالية و ولاية نهر النيل، بينما تكون حارة في بقية المناطق.
- نشاط الرياح المثيرة للغبار و الاتربة في أجزاء متفرقة من ولايات كسلا، الخرطوم، الجزيرة، نهر النيل و جنوب الولاية الشمالية.
- أمطار خفيفة الي متوسطة في الخرطوم، جنوب ولاية نهر النيل، كسلا، جنوب ولاية شمال كردفان، ولايتي جنوب و غرب كردفان، شرق و جنوب دارفور و جنوب ولاية وسط دارفور.
- أمطار متوسطة الي غزيرة في القضارف، سنار، النيل الابيض و النيل الازرق.

بعد غد الثلاثاء 16 يونيو

- يتوالي الانخفاض في درجات الحرارة في معظم أنحاء البلاد، ويسود طقس حار الي حار جداً خلال ساعات الظهيرة خاصة في الاجزاء الشمالية من البلاد، بينما يكون حار نسبياً الي حار في جنوب البلاد.
- أمطار خفيفة الي متوسطة في أجزاء متفرقة من غرب ولاية البحر الاحمر، جنوب نهر النيل، الخرطوم، كسلا، الجزيرة، القضارف، شمال كردفان و جنوب كردفان.
- أمطار متوسطة الي غزيرة في سنار، النيل الازرق، غرب كردفان، شرق، جنوب و وسط دارفور.

الأخصائي الجوي المناوب: ايمان حسن سلطان

صدرت في يوم الأحد-14 يونيو 2026، الساعة 10:30 صباحاً بتوقيت السودان



اليوم	الطقس	مساحة هطول الأمطار	درجة الحرارة العليا ظهر اليوم	الإحساس	درجة الحرارة الدنيا صباح الغد	الإحساس	سرعة الرياح	اتجاه الرياح	نوع الخطر	مستوى التهديد
الاحد			°45		°27					الاحد
الاثنين			°42		°24					الاحد
الثلاثاء			°37		°25				لا يوجد	الاحد

الجيلي

الاحد			°45		°31					الاحد
الاثنين			°42		°30					الاحد
الثلاثاء			°38		°31				لا يوجد	الاحد

حالة الطقس العامة

- يسود طقس حار جداً نهاراً و دافئ ليلاً و توقعات بهطول أمطار خفيفة الى متوسطة يومي الاثنين و الثلاثاء و نشاط الرياح المثيرة للغبار و الانربة فى الولاية.

- مناسب النيل فى وضعها الطبيعي.

نصائح مرتبطة بحالة الطقس

- التعرض المفرط للحرارة قد يسبب الجفاف والاجهاد الحرارى وضربات الشمس، اشرب الكثير من الماء وتجنب الأنشطة الخارجية في وقت الذروة.
- تغطية الانف و الفم تجنباً للغبار خاصة لمرضى الحساسية.
- عدم التعرض المباشر لاشعة الشمس لفترات طويلة
- تابع تحديثات الطقس من الهيئة العامة للأرصاد الجوية.

مراقبة الأنهار

اسم النهر	موقع المحطة	مستوى المياه	اتجاه منسوب المياه	خطر الفيضان
النيل الأبيض	جبل أولياء			
	الشجرة			
النيل الأزرق	كبرى العك نمر			
نهر النيل	كبرى الحلفايا			

تصدر معلومات الأنهار عن وحدة الإنذار المبكر التابعة للإدارة العامة لشؤون مياه النيل، وزارة الزراعة والرعى

مفتاح الألوان التحذيرية

- لا يتوقع حدوث طقس قاس
- خطورة معتدلة - كن مستعداً
- خطورة عالية - اتخذ إجراء
- خطورة عالية جداً - اتخذ التدابير القصوى



اليوم	الطقس	مساحة هطول الأمطار	درجة الحرارة العليا ظهر اليوم	الإحساس	درجة الحرارة الدنيا صباح الغد	الإحساس	سرعة الرياح	اتجاه الرياح	نوع الخطر	مستوى التهديد
الاحد			°39		°27				لا يوجد	
الاثنين			°38		°28				لا يوجد	
الثلاثاء			°37		°29				لا يوجد	

طوكر / عقيق

الاحد			°38		°28				لا يوجد	
الاثنين			°41		°28				لا يوجد	
الثلاثاء			°42		°27				لا يوجد	

حالة الطقس العامة

- **طقس حار نهاراً و معتدل ليلاً** على الساحل مع نشاط للرياح المثيرة للغبار و الاتربة فى اجزاء متفرقة من جنوب ولاية البحر الاحمر و توقعات بهطول أمطار خفيفة غرب الولاية يوم الثلاثاء.

نصائح مرتبطة بحالة الطقس

- تغطية الانف والفم تجنباً للغبار خاصة لمرضى الحساسية.
- تابع تحديثات الطقس من الهيئة العامة للأرصاد الجوية.

مراقبة الأنهار

اسم النهر	موقع المحطة	مستوى المياه	اتجاه منسوب المياه	خطر الفيضان
خور بركة	كبرى دولا بياي			

تصدر معلومات الأنهار عن وحدة الإنذار المبكر التابعة للإدارة العامة لشؤون مياه النيل، وزارة الزراعة والري



مفتاح الألوان التحذيرية

- لا يتوقع حدوث طقس قاس
- خطورة معتدلة - كن مستعداً
- خطورة عالية - اتخذ إجراءً
- خطورة عالية جداً - اتخذ التدابير القصوى



اليوم	الطقس	مساحة هطول الأمطار	درجة الحرارة العليا ظهر اليوم	الإحساس	درجة الحرارة الدنيا صباح الغد	الإحساس	سرعة الرياح	اتجاه الرياح	نوع الخطر	مستوى التهديد
الاحد			°43		°29					
الاثنين			°41		°26					
الثلاثاء			°38		°26					

المناطق

الاحد			°43		°30					
الاثنين			°41		°25					
الثلاثاء			°38		°26					

حالة الطقس العامة

- تسود أجواء حارة جداً نهاراً و دافئة ليلاً مع توقعات بهطول أمطار خفيفة الي متوسطة في اجزاء متفرقة من الولاية و نشاط الرياح المثيرة للغبار و الاتربة خلال فترة التوقع..

- مناسب النيل في وضعها الطبيعي.

نصائح مرتبطة بحالة الطقس

- التعرّض المفرط للحرارة قد يسبب الجفاف والاجهاد الحراري وضربات الشمس، اشرب الكثير من الماء وتجنب الأنشطة الخارجية في وقت الذروة.
- عدم التعرض المباشر لاشعة الشمس لفترات طويلة
- تغطية الانف والفم تجنباً للغبار خاصة لمرضي الحساسية.
- تابع تحديثات الطقس من الهيئة العامة للأرصاد الجوية

مراقبة الأنهار

اسم النهر	موقع المحطة	مستوى المياه	اتجاه منسوب المياه	خطر الفيضان
النيل الأزرق	واد مدني			

تصدر معلومات الأنهار عن وحدة الإنذار المبكر التابعة للإدارة العامة لشؤون مياه النيل، وزارة الزراعة والري



مفتاح الألوان التحذيرية

- لا يتوقع حدوث طقس قاس
- خطورة معتدلة - كن مستعداً
- خطورة عالية - اتخذ إجراء
- خطورة عالية جداً - اتخذ التدابير القصوى



اليوم	الطقس	مساحة هطول الأمطار	درجة الحرارة العليا ظهر اليوم	الإحساس	درجة الحرارة الدنيا صباح الغد	الإحساس	سرعة الرياح	اتجاه الرياح	نوع الخطر	مستوى التهديد
الاحد			°42		°28					
الاثنين			°40		°26				لا يوجد	
الثلاثاء			°39		°24				لا يوجد	

حالة الطقس العامة

• درجات حرارة حارة نهاراً و معتدل ليلاً مع توقعات بهطول أمطار متوسطة الى غزيرة خاصة شرق الولاية خلال فترة التوقع.

• انحسار منسوب المياه في النيل الأزرق و اصبحت في الوضع الطبيعي.

نصائح مرتبطة بحالة الطقس

- اشرب الكثير من الماء وتجنب الأنشطة الخارجية في وقت الذروة و عدم التعرض المباشر لاشعة الشمس لفترات طويلة.
- تابع تحديثات الطقس من الهيئة العامة للأرصاد الجوية

مراقبة الأنهار

اسم النهر	موقع المحطة	مستوى المياه	اتجاه منسوب المياه	خطر الفيضان
النيل الأزرق	سنار			

تصدر معلومات الأنهار عن وحدة الإنذار المبكر التابعة للإدارة العامة لشؤون مياه النيل، وزارة الزراعة والري



مفتاح الألوان التحذيرية

- لا يتوقع حدوث طقس قاس
- خطورة معتدلة - كن مستعداً
- خطورة عالية - اتخذ إجراءً
- خطورة عالية جداً - اتخذ التدابير القصوى



اليوم	الطقس	مساحة هطول الأمطار	درجة الحرارة العليا ظهر اليوم	الإحساس	درجة الحرارة الدنيا صباح الغد	الإحساس	سرعة الرياح	اتجاه الرياح	نوع الخطر	مستوى التهديد
الاحد	☀️	☺️	°44	👤	°30	👤	☁️	↙️	🌡️	🟡
الاثنين	☀️	☺️	°44	👤	°31	👤	☁️	↙️	🌡️	🟡
الثلاثاء	☀️	☺️	°43	👤	°30	👤	☁️	↙️	🌡️	🟡

وادي حلفا

الاحد	☀️	☺️	°41	👤	°29	👤	☁️	↙️	لا يوجد	🟢
الاثنين	☀️	☺️	°41	👤	°29	👤	☁️	↙️	لا يوجد	🟢
الثلاثاء	☀️	☺️	°41	👤	°29	👤	☁️	↙️	لا يوجد	🟢

حالة الطقس العامة

- يسود طقس حار نهاراً شمال الولاية وحار جداً جنوبها و معتدل ليلاً مع نشاط الرياح المثيرة للغبار و الاتربة يومي الاحد و الاثنين.

- مناسب النيل في الوضع الطبيعي.

مراقبة الأنهار

اسم النهر	موقع المحطة	مستوى المياه	اتجاه منسوب المياه	خطر الفيضان
نهر النيل	مروي	🌱	⬇️	🟢
	دنقلا	🌱	⬇️	🟢

تصدر معلومات الأنهار عن وحدة الإنذار المبكر التابعة للإدارة العامة لشؤون مياه النيل، وزارة الزراعة والرعي



مفتاح الألوان التحذيرية

- 🟢 لا يتوقع حدوث طقس قاس
- 🟡 خطورة معتدلة - كن مستعداً
- 🟠 خطورة عالية - اتخذ إجراء
- 🔴 خطورة عالية جداً - اتخذ التدابير القصوى

نصائح مرتبطة بحالة الطقس.

- اشرب الكثير من الماء وتجنب الأنشطة الخارجية في وقت الذروة و عدم التعرض المباشر لاشعة الشمس لفترات طويلة.
- تغطية الانف و الفم تجنباً للغبار خاصة لعرضي الحساسية.
- تابع تحديثات الطقس من الهيئة العامة للأرصاد الجوية.



اليوم	الطقس	مساحة هطول الأمطار	درجة الحرارة العليا ظهر اليوم	الإحساس	درجة الحرارة الدنيا صباح الغد	الإحساس	سرعة الرياح	اتجاه الرياح	نوع الخطر	مستوى التهديد
الاحد			°43		°28					
الاثنين			°41		°26					
الثلاثاء			°39		°25				لا يوجد	

دوكة

الاحد			°40		°28					
الاثنين			°40		°28				لا يوجد	
الثلاثاء			°38		°29				لا يوجد	

حالة الطقس العامة

- طقس حار الى حار جداً نهاراً و معتدل ليلاً و توقعات بهطول أمطار متوسطة الى غزيرة فى أجزاء متفرقة من الولاية خلال فترة التوقع

- مناسب النيل فى وضعها الطبيعي

نصائح مرتبطة بحالة الطقس

- التعرض المفرط للحرارة قد يسبب الجفاف والاجهاد الحراري وضربات الشمس، اشرب الكثير من الماء وتجنب الأنشطة الخارجية في وقت الذروة و عدم التعرض المباشر لاشعة الشمس لفترات طويلة.
- تابع تحديثات الطقس من الهيئة العامة للأرصاد الجوية.

مراقبة الأنهار

اسم النهر	موقع المحطة	مستوى المياه	اتجاه منسوب المياه	خطر الفيضان
الرهذ	الحوارة			
الندندر	القويسى			

تصدر معلومات الأنهار عن وحدة الإنذار المبكر التابعة للإدارة العامة لشؤون مياه النيل، وزارة الزراعة والري



مفتاح الألوان التحذيرية

- لا يتوقع حدوث طقس قاس
- خطورة معتدلة - كن مستعداً
- خطورة عالية - اتخذ إجراءً
- خطورة عالية جداً - اتخذ التدابير القصوى



اليوم	الطقس	مساحة هطول الأمطار	درجة الحرارة العليا ظهر اليوم	الإحساس	درجة الحرارة الدنيا صباح الغد	الإحساس	سرعة الرياح	اتجاه الرياح	نوع الخطر	مستوى التهديد
الاحد			°44		°29					
الاثنين			°41		°28				لا يوجد	
الثلاثاء			°39		°26				لا يوجد	

حالة الطقس العامة

- **طقس حار جداً نهاراً و معتدل ليلاً** مع توقعات بهطول أمطار **خفيفة** و نشاط الرياح المثيرة للغبار في أجزاء متفرقة من الولاية.

- **انحسار منسوب المياه** الي وضعها الطبيعي.

نصائح مرتبطة بحالة الطقس

- اشرب الكثير من الماء وتجنب الأنشطة الخارجية في وقت الذروة و عدم التعرض المباشر لاشعة الشمس لفترات طويلة.
- تابع تحديثات الطقس من قنوات الرسمية للهيئة العامة للأرصاد الجوية وقناة درجة في الواتساب.

مراقبة الأنهار

اسم النهر	موقع المحطة	مستوى المياه	اتجاه منسوب المياه	خطر الفيضان
نهر عطبرة	الأسرة			
	القربة			
نهر القاش	الجيرة			
	كبري كسلا			

تصدر معلومات الأنهار عن وحدة الإنذار المبكر التابعة للإدارة العامة لشؤون مياه النيل، وزارة الزراعة والري



مفتاح الألوان التحذيرية

- لا يتوقع حدوث طقس قاس
- خطورة معتدلة - كن مستعداً
- خطورة عالية - اتخذ إجراءً
- خطورة عالية جداً - اتخذ التدابير القصوى



اليوم	الطقس	مساحة هطول الأمطار	درجة الحرارة العليا ظهر اليوم	الإحساس	درجة الحرارة الدنيا صباح الغد	الإحساس	سرعة الرياح	اتجاه الرياح	نوع الخطر	مستوى التهديد
الاحد			°47		°31					
الاثنين			°46		°30					
الثلاثاء			°45		°30					

ابو حمد

الاحد			°45		°30					
الاثنين			°44		°31					
الثلاثاء			°44		°30					

حالة الطقس العامة

- **طقس حار الي حار جداً نهاراً و معتدل ليلاً مع نشاط الرياح المثيرة للغبار و الاتربة في أجزاء متفرقة من الولاية و توقعات بهطول أمطار خفيفة جنوب الولاية يومي الاثنين و الثلاثاء.**

- **انحسار منسوب النيل الي وضعه الطبيعي.**

نصائح مرتبطة بحالة الطقس

- اشرب الكثير من الماء وتجنب الأنشطة الخارجية في وقت الذروة و عدم التعرض المباشر لاشعة الشمس لفترات طويلة.
- تغطية الانف و الفم تجنباً للغبار خاصة لعرضي الحساسية.
- تابع تحديثات الطقس من قنوات الرسمية للهيئة العامة للأرصاد الجوية وقناة درجة في الواتساب.

مراقبة الأنهار

اسم النهر	موقع المحطة	مستوى المياه	اتجاه منسوب المياه	خطر الفيضان
نهر النيل	شندي			
نهر عطبرة	عطبرة			
نهر عطبرة	عطبرة			

تصدر معلومات الأنهار عن وحدة الإنذار المبكر التابعة للإدارة العامة لشؤون مياه النيل، وزارة الزراعة والري



مفتاح الألوان التحذيرية

- لا يتوقع حدوث طقس قاس
- خطورة معتدلة - كن مستعداً
- خطورة عالية - اتخذ إجراءً
- خطورة عالية جداً - اتخذ التدابير القصوى



للحصول على توقعات الأرصاد الجوية اليومية والاسبوعية وتحذيرات الطقس يمكنك الاشتراك في قناة درجة على الواتساب
بمسح الباركود او عبر الرابط bit.ly/DARAJA-CHL او قم بزيارة صفحتنا على الانترنت خدمة-درجة/https://meteosudan.sd/products



اليوم	الطقس	مساحة هطول الأمطار	درجة الحرارة العليا ظهر اليوم	الإحساس	درجة الحرارة الدنيا صباح الغد	الإحساس	سرعة الرياح	اتجاه الرياح	نوع الخطر	مستوى التهديد
الاحد			°42		°29				لا يوجد	
الاثنين			°41		°26				لا يوجد	
الثلاثاء			°37		°28				لا يوجد	

حالة الطقس العامة

- **طقس حار نهاراً و معتدل ليلاً و توقعات بهطول أمطار خفيفة الى متوسطة في أجزاء متفرقة من الولاية خلال فترة التوقع.**
- **انحسار منسوب النيل الى وضعه الطبيعي.**

نصائح مرتبطة بحالة الطقس

- اشرب الكثير من الماء وتجنب الأنشطة الخارجية في وقت الذروة و عدم التعرض المباشر لاشعة الشمس لفترات طويلة.
- تابع نشرات الطقس بانتظام والتزم بتحذيرات وارشادات السلطات المحلية للمحافظة على سلامتك وسلامتك.

مراقبة الأنهار

اسم النهر	موقع المحطة	مستوى المياه	اتجاه منسوب المياه	خطر الفيضان
النيل الأبيض	الجبين			

تصدر معلومات الأنهار عن وحدة الإنذار المبكر التابعة للإدارة العامة لشؤون مياه النيل، وزارة الزراعة والري



مفتاح الألوان التحذيرية

- لا يتوقع حدوث طقس قاس
- خطورة معتدلة - كن مستعداً
- خطورة عالية - اتخذ إجراءً
- خطورة عالية جداً - اتخذ التدابير القصوى



اليوم	الطقس	مساحة هطول الأمطار	درجة الحرارة العليا ظهر اليوم	الإحساس	درجة الحرارة الدنيا صباح الغد	الإحساس	سرعة الرياح	اتجاه الرياح	نوع الخطر	مستوى التهديد
الاحد			°39		°27				لا يوجد	
الاثنين			°40		°24				لا يوجد	
الثلاثاء			°37		°25				لا يوجد	

حالة الطقس العامة

- **طقس حار نهاراً و معتدل ليلاً و توقعات بهطول أمطار خفيفة الي متوسطة في اجزاء متفرقة من الولاية خلال فترة التوقع.**

- **مناسيب النيل في الوضع الطبيعي.**
- **نصائح مرتبطة بحالة الطقس**

- **تابع نشرات الطقس بانتظام والتزم بتحذيرات وارشادات السلطات المحلية للمحافظة على سلامتكم وسلامة اسرتكم.**

مراقبة الأنهار

اسم النهر	موقع المحطة	مستوى المياه	اتجاه منسوب المياه	خطر الفيضان
النيل الأزرق	الديم			
	الروصيرص			

تصدر معلومات الأنهار عن وحدة الإنذار المبكر التابعة للإدارة العامة لشؤون مياه النيل، وزارة الزراعة والري



مفتاح الألوان التحذيرية

- لا يتوقع حدوث طقس قاس
- خطورة معتدلة - كن مستعداً
- خطورة عالية - اتخذ إجراءً
- خطورة عالية جداً - اتخذ التدابير القصوى



الأبيض

اليوم	الطقس	مساحة هطول الأمطار	درجة الحرارة العليا ظهر اليوم	الإحساس	درجة الحرارة الدنيا صباح الغد	الإحساس	سرعة الرياح	اتجاه الرياح	نوع الخطر	مستوى التهديد
الاحد			°40		°27				لا يوجد	
الاثنين			°38		°26				لا يوجد	
الثلاثاء			°38		°26				لا يوجد	

جبرة الشيخ

الاحد			°42		°29				لا يوجد	
الاثنين			°41		°29				لا يوجد	
الثلاثاء			°39		°29				لا يوجد	

حالة الطقس العامة

- **طقس حار نهاراً و دافئ ليلاً** و توقعات بهطول أمطار **خفيفة الي متوسطة** في اجزاء متفرقة من الولاية يومي الاثنين و الثلاثاء و نشاط الرياح المثيرة للغبار و الاتربة.

نصائح مرتبطة بحالة الطقس

- اشرب الكثير من الماء وتجنب الأنشطة الخارجية في وقت الذروة و عدم التعرض المباشر لاشعة الشمس لفترات طويلة.
- تابع النشرة الجوية بانتظام لضمان سلامتك وسلامة اسرتك.

مفتاح الألوان التحذيرية

- لا يتوقع حدوث طقس قاس
- خطورة معتدلة - كن مستعداً
- خطورة عالية - اتخذ إجراء
- خطورة عالية جداً - اتخذ التدابير القصوى



كادوقلي

اليوم	الطقس	مساحة هطول الأمطار	درجة الحرارة العليا ظهر اليوم	الإحساس	درجة الحرارة الدنيا صباح الغد	الإحساس	سرعة الرياح	اتجاه الرياح	نوع الخطر	مستوى التهديد
الاحد			°37		°26				لا يوجد	
الاثنين			°37		°25				لا يوجد	
الثلاثاء			°36		°24				لا يوجد	

الدينج

الاحد			°39		°26				لا يوجد	
الاثنين			°39		°25				لا يوجد	
الثلاثاء			°37		°24				لا توجد	

حالة الطقس العامة

- **طقس حار نهاراً و معتدل ليلاً و توقعات بهطول أمطار خفيفة يومي الاثنين و الثلاثاء و متوسطة الي غزيرة يوم الاحد**
نصائح مرتبطة بحالة الطقس

- تابع النشرة الجوية بانتظام لضمان سلامتك وسلامة اسرتك.
- خذ الاحتياطات اللازمة لتأمين اوراقك ومقتنياتك المهمة، محاصيلك او حيواناتك.

مفتاح الألوان التحذيرية

- لا يتوقع حدوث طقس قاس
- خطورة معتدلة - كن مستعداً
- خطورة عالية - اتخذ إجراء
- خطورة عالية جداً - اتخذ التدابير القصوى



النهود

اليوم	الطقس	مساحة هطول الأمطار	درجة الحرارة العليا ظهر اليوم	الإحساس	درجة الحرارة الدنيا صباح الغد	الإحساس	سرعة الرياح	اتجاه الرياح	نوع الخطر	مستوى التهديد
الاحد			°40		°26				لا يوجد	
الاثنين			°38		°27				لا يوجد	
الثلاثاء			°37		°25				لا يوجد	

بابنوسة

الاحد			°40		°26				لا يوجد	
الاثنين			°36		°26				لا يوجد	
الثلاثاء			°36		°24				لا يوجد	

حالة الطقس العامة

- **طقس حار نهاراً و معتدل ليلاً** و توقعات بهطول أمطار **خفيفة** يوم الاثنين و الثلاثاء و **متوسطة** الي **غزيرة** يومي الاحد و الثلاثاء.
- نصائح مرتبطة بحالة الطقس
- تابع النشرة الجوية بانتظام لضمان سلامتكم وسلامة اسرتكم.

مفتاح الألوان التحذيرية

- لا يتوقع حدوث طقس قاس
- خطورة معتدلة - كن مستعداً
- خطورة عالية - اتخذ إجراء
- خطورة عالية جداً - اتخذ التدابير القصوى



الفاشر

مستوى التهديد	نوع الخطر	اتجاه الرياح	سرعة الرياح	الإحساس	درجة الحرارة الدنيا صباح الغد	الإحساس	درجة الحرارة العليا ظهر اليوم	مساحة هطول الأمطار	الطقس	اليوم
■	لا يوجد	↻	→→→	■	°25	■	°40	☺	☀️	الاحد
■	لا يوجد	↻	→→→	■	°26	■	°39	☺	☀️	الاثنين
■	لا يوجد	↻	→→→	■	°26	■	°39	☺	☀️	الثلاثاء

حالة الطقس العامة

- **طقس حار نهاراً و معتدل ليلاً و توقعات بهطول أمطار خفيفة الي متوسطة** جنوب شرق الولاية يومي الاثنين و الثلاثاء .
- **نصائح مرتبطة بحالة الطقس** تابع النشرة الجوية بانتظام لضمان سلامتك وسلامة اسرتك.

مفتاح الألوان التحذيرية

■	لا يتوقع حدوث طقس قاس
■	خطورة معتدلة - كن مستعداً
■	خطورة عالية - اتخذ إجراء
■	خطورة عالية جداً - اتخذ التدابير القصوى



زالنبي

مستوى التهديد	نوع الخطر	اتجاه الرياح	سرعة الرياح	الإحساس	درجة الحرارة الدنيا صباح الغد	الإحساس	درجة الحرارة العليا ظهر اليوم	مساحة هطول الأمطار	الطقس	اليوم
■	لا يوجد				°25		°36			الاحد
■	لا يوجد				°24		°36			الاثنين
■	لا يوجد				°23		°34			الثلاثاء

مفتاح الألوان التحذيرية

■	لا يتوقع حدوث طقس قاس
■	خطورة معتدلة - كن مستعداً
■	خطورة عالية - اتخذ إجراء
■	خطورة عالية جداً - اتخذ التدابير القصوى

- حالة الطقس العامة
طقس حار نهاراً و معتدل ليلاً مع توقعات بهطول أمطار متوسطة الي غزيرة في اجزاء متفرقة من الولاية يومي الاثنين و الثلاثاء.

- نصائح مرتبطة بحالة الطقس
تابع النشرة الجوية بانتظام لضمان سلامتك وسلامة اسرتك.



نيالا

اليوم	الطقس	مساحة هطول الأمطار	درجة الحرارة العليا ظهر اليوم	الإحساس	درجة الحرارة الدنيا صباح الغد	الإحساس	سرعة الرياح	اتجاه الرياح	نوع الخطر	مستوى التهديد
الاحد			°39		°26				لا يوجد	
الاثنين			°39		°25				لا يوجد	
الثلاثاء			°37		°25				لا يوجد	

ام دافوق

الاحد			°34		°24				لا يوجد	
الاثنين			°33		°24				لا يوجد	
الثلاثاء			°35		°23				لا يوجد	

حالة الطقس العامة

- **طقس حار نهاراً و معتدل ليلاً** و توقعات بهطول أمطار **خفيفة الي متوسطة** في الولاية خلال فترة التوقع.

مفتاح الألوان التحذيرية

- لا يتوقع حدوث طقس قاس
- خطورة معتدلة - كن مستعداً
- خطورة عالية - اتخذ إجراء
- خطورة عالية جداً - اتخذ التدابير القصوى

نصائح مرتبطة بحالة الطقس

- تابع نشرات الطقس بانتظام والتزم بتحذيرات وارشادات السلطات المحلية للمحافظة على سلامتك وسلامة اسرتك.



الضعين

اليوم	الطقس	مساحة هطول الأمطار	درجة الحرارة العليا ظهر اليوم	الإحساس	درجة الحرارة الدنيا صباح الغد	الإحساس	سرعة الرياح	اتجاه الرياح	نوع الخطر	مستوى التهديد
الاحد			°40		°25				لا يوجد	
الاثنين			°38		°25				لا يوجد	
الثلاثاء			°36		°23				لا يوجد	

حالة الطقس العامة

- أجواء حارة نهاراً و معتدلة ليلاً و توقعات بهطول أمطار خفيفة الي متوسطة في الولاية خلال فترة التوقع .

مفتاح الألوان التحذيرية

- لا يتوقع حدوث طقس قاس
- خطورة معتدلة - كن مستعداً
- خطورة عالية - اتخذ إجراء
- خطورة عالية جداً - اتخذ التدابير القصوى

نصائح مرتبطة بحالة الطقس

- تابع نشرات الطقس بانتظام والتزم بتحذيرات وارشادات السلطات المحلية للمحافظة على سلامتك وسلامة اسرتك.



الجنية

مستوى التهديد	نوع الخطر	اتجاه الرياح	سرعة الرياح	الإحساس	درجة الحرارة الدنيا صباح الغد	الإحساس	درجة الحرارة العليا ظهر اليوم	مساحة هطول الأمطار	الطقس	اليوم
لا يوجد	لا يوجد	شمال غرب	3000	معتدل	°27	معتدل	°38	لا يوجد	شمس وغيمة	الاحد
لا يوجد	لا يوجد	شمال	3000	معتدل	°26	معتدل	°38	لا يوجد	شمس وغيمة	الاثنين
لا يوجد	لا يوجد	شمال غرب	3000	معتدل	°24	معتدل	°37	لا يوجد	شمس وغيمة	الثلاثاء

مفتاح الألوان التحذيرية

لا يتوقع حدوث طقس قاس	أخضر
خطورة معتدلة - كن مستعداً	أصفر
خطورة عالية - اتخذ إجراء	أحمر
خطورة عالية جداً - اتخذ التدابير القصوى	أحمر

حالة الطقس العامة

- طقس حار نهاراً و معتدل ليلاً .

نصائح مرتبطة بحالة الطقس

- تابع نشرات الطقس بانتظام والتزم بتحذيرات وارشادات السلطات المحلية للمحافظة على سلامتك وسلامة اسرتك.

