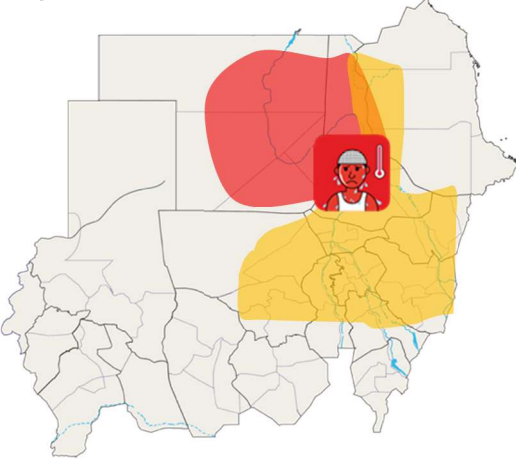
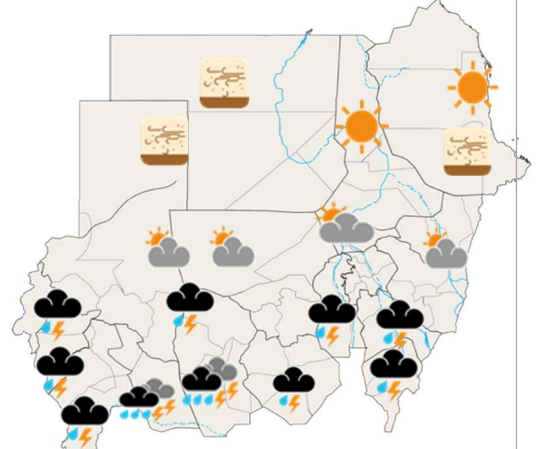


التهديدات الجوية

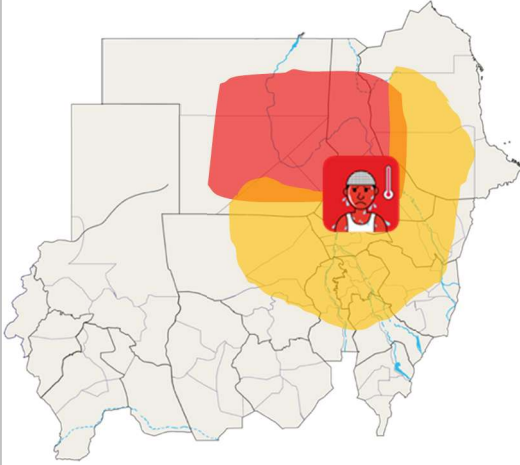


حالة الطقس

اليوم الأربعاء 10 يونيو

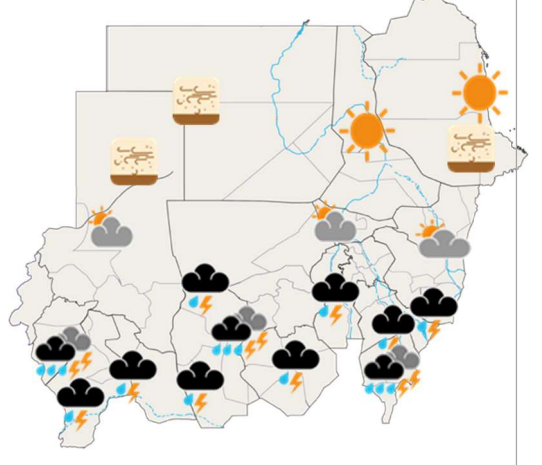


التهديدات الجوية



حالة الطقس

غداً الخميس 11 يونيو



التهديدات الجوية المتوقعة خلال الثلاثة أيام المقبلة

المنطقة المتأثرة	مستوى ومدة التهديد			الأثر	الخطر
	الجمعة	الخميس	الأربعاء		
الولاية الشمالية وولاية نهر النيل	Red	Red	Red	High Heat	High Heat
غرب البحر الاحمر، الشمالية، الخرطوم، الجزيرة، كسلا، القضارف وشمال شرق ولاية شمال كردفان.	Yellow	Yellow	Yellow	High Heat	High Heat

مفتاح الألوان التحذيرية

- لا يتوقع حدوث طقس قاس
- خطورة معتدلة - كن مستعداً
- خطورة عالية - اتخذ إجراء
- خطورة عالية جداً - اتخذ التدابير القصوى

معلومات إضافية

- منخفض السودان الحراري يغطي معظم أنحاء البلاد مما يتسبب في ارتفاع درجات الحرارة في تلك المناطق.
- أعلى درجة حرارة سجلت ليوم أمس كانت 46.0 °م في مدينة دنقلا وأدناها صباح اليوم 26.4 °م في مدينة وادي حلفا
- الفاصل المداري يمر اليوم شمال كسلا، جنوب الخرطوم، شمال الدويم، الأبيض و نيالا.
- لم تسجل محطات الرصد الرئيسية أمطاراً و هناك أمطار متفاوتة الشدة هطلت خارج نطاق محطات الرصد الرئيسية.

ملخص حالة الطقس العامة للأيام الثلاثة

اليوم الأربعاء 10 يونيو

- ارتفاع طفيف في درجات الحرارة خاصة شمال، أواسط وغرب البلاد، وتسود أجواء حارة جداً غرب ولاية البحر الاحمر، الشمالية، نهر النيل، الخرطوم، القضارف، الجزيرة والأجزاء الشمالية الشرقية من ولاية شمال كردفان، وطقس حار في بقية مناطق البلاد.
- أمطار خفيفة الى متوسطة في أجزاء متفرقة من ولايات سنار، النيل الأبيض النيل الأزرق، ولايتي جنوب وغرب كردفان، ولايات وسط، جنوب و شرق دارفور.
- نشاط الرياح المثيرة للغبار و الاتربة جنوب وغرب ولاية البحر الأحمر .

غداً الخميس 11 يونيو

- يتوالى الارتفاع في درجات الحرارة في بعض مدن البلاد وتسود أجواء حارة جداً ولايتي الشمالية ونهر النيل، وكذلك يستمر الطقس الحار جداً نهاراً في شمال، شرق وأواسط البلاد.
- أمطار خفيفة في أجزاء متفرقة من: جنوب ولاية سنار، جنوب ووسط ولاية النيل الأبيض، أقصى جنوب ولاية شمال كردفان، ولايتي شرق وجنوب دارفور.
- أمطار خفيفة الي متوسطة في النيل الأزرق، ولايتي جنوب وغرب كردفان ولاية وسط دارفور.
- استمرار نشاط الرياح المثيرة للغبار و الاتربة جنوب ولاية البحر الأحمر و أجزاء من شمال و غرب البلاد.

بعد غد الجمعة 12 يونيو

- يتوالى ارتفاع درجات الحرارة في معظم أنحاء البلاد، وتستمر الأجواء الحارة جدا خلال ساعات النهار في شمال، شرق و أواسط البلاد.
- أمطار خفيفة في ولايتي جنوب وغرب كردفان وجنوب ولاية شمال دارفور.
- وأمطار خفيفة الي متوسطة في ولايات شرق، جنوب ووسط دارفور.
- استمرار نشاط الرياح المثيرة للغبار و الاتربة جنوب البحر الأحمر وفي أجزاء متفرقة من شمال البلاد.

الأخطائي الجوي المناوب: اكرام عثمان عبد المكرم

صدرت في يوم الأربعاء-10 يونيو 2026 ، الساعة 09:30 صباحاً بتوقيت السودان



اليوم	الطقس	مساحة هطول الأمطار	درجة الحرارة العليا ظهر اليوم	الإحساس	درجة الحرارة الدنيا صباح الغد	الإحساس	سرعة الرياح	اتجاه الرياح	نوع الخطر	مستوى التهديد
الأربعاء			°43		°29					
الخميس			°43		°29					
الجمعة			°45		°31					

الجيلي

الأربعاء			°44		°31					
الخميس			°43		°31					
الجمعة			°45		°32					

حالة الطقس العامة

• يسود طقس حار جداً نهاراً و دافئ ليلاً.

• مناسب النيل في وضعها الطبيعي.

نصائح مرتبطة بحالة الطقس

- التعرض المفرط للحرارة قد يسبب الجفاف والاجهاد الحراري وضربات الشمس، اشرب الكثير من الماء وتجنب الأنشطة الخارجية في وقت الذروة.
- عدم التعرض المباشر لاشعة الشمس لفترات طويلة
- تابع تحديثات الطقس من الهيئة العامة للأرصاد الجوية.

مراقبة الأنهار

اسم النهر	موقع المحطة	مستوى المياه	اتجاه منسوب المياه	خطر الفيضان
النيل الأبيض	جبل أولياء			
	الشجرة			
النيل الأزرق	كبري الملك نهر			
نهر النيل	كبري الحلقايا			

تصدر معلومات الأنهار عن وحدة الإنذار المبكر التابعة للإدارة العامة لشؤون مياه النيل، وزارة الزراعة والري



مفتاح الألوان التحذيرية

- لا يتوقع حدوث طقس قاس
- خطورة معتدلة - كن مستعداً
- خطورة عالية - اتخذ إجراءً
- خطورة عالية جداً - اتخذ التدابير القصوى



للحصول على توقعات الأرصاد الجوية اليومية والاسبوعية وتحذيرات الطقس يمكنك الاشتراك في قناة درجة على الواتساب
بمسح الباركود او عبر الرابط bit.ly/DARAJA-CHL او قم بزيارة صفحتنا على الانترنت خدمة-درجة/https://meteosudan.sd/products



اليوم	الطقس	مساحة هطول الأمطار	درجة الحرارة العليا ظهر اليوم	الإحساس	درجة الحرارة الدنيا صباح الغد	الإحساس	سرعة الرياح	اتجاه الرياح	نوع الخطر	مستوى التهديد
الأربعاء			°39		°27				لا يوجد	
الخميس			°40		°26				لا يوجد	
الجمعة			°40		°26				لا يوجد	

طوكر / عقيق

الأربعاء			°41		°27				لا يوجد	
الخميس			°42		°27				لا يوجد	
الجمعة			°41		°26				لا يوجد	

حالة الطقس العامة

- **طقس حار الى حار جداً نهاراً و معتدل الى دافئ ليلاً مع نشاط للرياح المثيرة للغبار و الاتربة في اجزاء من جنوب وغرب الولاية.**

نصائح مرتبطة بحالة الطقس

- تغطية الانف والفم تجنباً للغبار خاصة لمرضى الحساسية.
- تابع تحديثات الطقس من الهيئة العامة للأرصاد الجوية.

مراقبة الأنهار

اسم النهر	موقع المحطة	مستوى المياه	اتجاه منسوب المياه	خطر الفيضان
خور بركة	كبرى دولا بياي			

تصدر معلومات الأنهار عن وحدة الإنذار المبكر التابعة للإدارة العامة لشؤون مياه النيل، وزارة الزراعة والري



مفتاح الألوان التحذيرية

- لا يتوقع حدوث طقس قاس
- خطورة معتدلة - كن مستعداً
- خطورة عالية - اتخذ إجراءً
- خطورة عالية جداً - اتخذ التدابير القصوى



اليوم	الطقس	مساحة هطول الأمطار	درجة الحرارة العليا ظهر اليوم	الإحساس	درجة الحرارة الدنيا صباح الغد	الإحساس	سرعة الرياح	اتجاه الرياح	نوع الخطر	مستوى التهديد
الأربعاء			°43		°28					
الخميس			°44		°29					
الجمعة			°45		°30					

المناطق

الأربعاء			°44		°28					
الخميس			°45		°29					
الجمعة			°45		°29					

حالة الطقس العامة

- تسود أجواء حارة جداً نهاراً و معتدلة الى دافئة ليلاً وغائمة جزئياً مع نشاط الرياح المثيرة للغبار و الأتربة أحيانا خلال فترة التوقع.

- مناسيب النيل في وضعها الطبيعي.

نصائح مرتبطة بحالة الطقس

- التعرّض المفرط للحرارة قد يسبب الجفاف والاجهاد الحراري وضربات الشمس، اشرب الكثير من الماء وتجنب الأنشطة الخارجية في وقت الذروة.
- عدم التعرض المباشر لاشعة الشمس لفترات طويلة
- تابع تحديثات الطقس من الهيئة العامة للأرصاد الجوية

مراقبة الأنهار

اسم النهر	موقع المحطة	مستوى المياه	اتجاه منسوب المياه	خطر الفيضان
النيل الأزرق	واد مدني			

تصدر معلومات الأنهار عن وحدة الإنذار المبكر التابعة للإدارة العامة لشؤون مياه النيل، وزارة الزراعة والري



مفتاح الألوان التحذيرية

- لا يتوقع حدوث طقس قاس
- خطورة معتدلة - كن مستعداً
- خطورة عالية - اتخذ إجراءً
- خطورة عالية جداً - اتخذ التدابير القصوى



اليوم	الطقس	مساحة هطول الأمطار	درجة الحرارة العليا ظهر اليوم	الإحساس	درجة الحرارة الدنيا صباح الغد	الإحساس	سرعة الرياح	اتجاه الرياح	نوع الخطر	مستوى التهديد
الأربعاء			°42		°26					
الخميس			°42		°26					
الجمعة			°43		°25					

حالة الطقس العامة

- **أجواء حارة الى حارة جداً نهاراً و معتدلة ليلاً** مع توقعات بهطول أمطار **خفيفة الي متوسطة** في اجزاء متفرقة من الولاية يومي الأربعاء والخميس يصاحبها نشاط مؤقت للرياح التي تثير الغبار والأتربة.

- **انحسار منسوب المياه في النيل الأزرق و اصبحت في الوضع الطبيعي.**

نصائح مرتبطة بحالة الطقس

- اشرب الكثير من الماء وتجنب الأنشطة الخارجية في وقت الذروة و عدم التعرض المباشر لاشعة الشمس لفترات طويلة.
- تابع تحديثات الطقس من الهيئة العامة للأرصاد الجوية

مراقبة الأنهار

اسم النهر	موقع المحطة	مستوى المياه	اتجاه منسوب المياه	خطر الفيضان
النيل الأزرق	سنار			

تصدر معلومات الأنهار عن وحدة الإنذار المبكر التابعة للإدارة العامة لشؤون مياه النيل، وزارة الزراعة والري



مفتاح الألوان التحذيرية

- لا يتوقع حدوث طقس قاس
- خطورة معتدلة - كن مستعداً
- خطورة عالية - اتخذ إجراءً
- خطورة عالية جداً - اتخذ التدابير القصوى



اليوم	الطقس	مساحة هطول الأمطار	درجة الحرارة العليا ظهر اليوم	الإحساس	درجة الحرارة الدنيا صباح الغد	الإحساس	سرعة الرياح	اتجاه الرياح	نوع الخطر	مستوى التهديد
الأربعاء			°46		°30					
الخميس			°46		°31					
الجمعة			°47		°31					

وادي حلفا

الأربعاء			°43		°27					
الخميس			°43		°27					
الجمعة			°44		°28					

حالة الطقس العامة

- يسود طقس حار جداً نهاراً و معتدل الى دافئ ليلاً مع نشاط الرياح المثيرة للغبار و الاتربة أحياناً خلال فترة التوقع.

- مناسيب النيل في الوضع الطبيعي.

مراقبة الأنهار

اسم النهر	موقع المحطة	مستوى المياه	اتجاه منسوب المياه	خطر الفيضان
نهر النيل	مروي			
	دنقلا			

تصدر معلومات الأنهار عن وحدة الإنذار المبكر التابعة للإدارة العامة لشؤون مياه النيل، وزارة الزراعة والرعي



مفتاح الألوان التحذيرية

- لا يتوقع حدوث طقس قاس
- خطورة معتدلة - كن مستعداً
- خطورة عالية - اتخذ إجراءً
- خطورة عالية جداً - اتخذ التدابير القصوى

نصائح مرتبطة بحالة الطقس.

- اشرب الكثير من الماء وتجنب الأنشطة الخارجية في وقت الذروة و عدم التعرض المباشر لاشعة الشمس لفترات طويلة.
- تغطية الانف و الفم تجنباً للغبار خاصة لعرضي الحساسية.
- تابع تحديثات الطقس من الهيئة العامة للأرصاد الجوية.



اليوم	الطقس	مساحة هطول الأمطار	درجة الحرارة العليا ظهر اليوم	الإحساس	درجة الحرارة الدنيا صباح الغد	الإحساس	سرعة الرياح	اتجاه الرياح	نوع الخطر	مستوى التهديد
الأربعاء			°43		°27					
الخميس			°42		°28					
الجمعة			°43		°29					

دوكة

الأربعاء			°42		°27					
الخميس			°41		°28					
الجمعة			°42		°29					

حالة الطقس العامة

- **طقس حار الى حار جداً نهاراً و معتدل الى دافئ ليلاً و توقعات بهطول أمطار خفيفة في أجزاء متفرقة من جنوب الولاية خلال فترة التوقع**

- **مناسيب النيل في وضعها الطبيعي**

نصائح مرتبطة بحالة الطقس

- **التعرّض المفرط للحرارة قد يسبب الجفاف والاجهاد الحراري وضربات الشمس، اشرب الكثير من الماء وتجنب الأنشطة الخارجية في وقت الذروة و عدم التعرض المباشر لاشعة الشمس لفترات طويلة.**
- **تابع تحديثات الطقس من الهيئة العامة للأرصاد الجوية.**

مراقبة الأنهار

اسم النهر	موقع المحطة	مستوى المياه	اتجاه منسوب المياه	خطر الفيضان
الرهذ	الحوافة			
الدندر	القويسى			

تصدر معلومات الأنهار عن وحدة الإنذار المبكر التابعة للإدارة العامة لشؤون مياه النيل، وزارة الزراعة والري



مفتاح الألوان التحذيرية

- لا يتوقع حدوث طقس قاس
- خطورة معتدلة - كن مستعداً
- خطورة عالية - اتخذ إجراءً
- خطورة عالية جداً - اتخذ التدابير القصوى



اليوم	الطقس	مساحة هطول الأمطار	درجة الحرارة العليا ظهر اليوم	الإحساس	درجة الحرارة الدنيا صباح الغد	الإحساس	سرعة الرياح	اتجاه الرياح	نوع الخطر	مستوى التهديد
الأربعاء			°43		°28					
الخميس			°43		°29					
الجمعة			°44		°29					

حالة الطقس العامة

• **طقس حار الى حار جداً نهاراً و معتدل ليلاً.**

• **انحسار منسوب المياه الي وضعها الطبيعي.**

نصائح مرتبطة بحالة الطقس

- اشرب الكثير من الماء وتجنب الأنشطة الخارجية في وقت الذروة و عدم التعرض المباشر لاشعة الشمس لفترات طويلة.
- تابع تحديثات الطقس من قنوات الرسمية للهيئة العامة للأرصاد الجوية وقناة درجة في الواتساب.

مراقبة الأنهار

اسم النهر	موقع المحطة	مستوى المياه	اتجاه منسوب المياه	خطر الفيضان
نهر عطبرة	الأسرة			
	القربة			
نهر القاش	الجيرة			
	كبري كسلا			

تصدر معلومات الأنهار عن وحدة الإنذار المبكر التابعة للإدارة العامة لشؤون مياه النيل، وزارة الزراعة والري



مفتاح الألوان التحذيرية

- لا يتوقع حدوث طقس قاس
- خطورة معتدلة - كن مستعداً
- خطورة عالية - اتخذ إجراءً
- خطورة عالية جداً - اتخذ التدابير القصوى



للحصول على توقعات الأرصاد الجوية اليومية والاسبوعية وتحذيرات الطقس يمكنك الاشتراك في قناة درجة على الواتساب
بمسح الباركود او عبر الرابط bit.ly/DARAJA-CHL او قم بزيارة صفحتنا على الانترنت خدمة-درجة/https://meteosudan.sd/products/



اليوم	الطقس	مساحة هطول الأمطار	درجة الحرارة العليا ظهر اليوم	الإحساس	درجة الحرارة الدنيا صباح الغد	الإحساس	سرعة الرياح	اتجاه الرياح	نوع الخطر	مستوى التهديد
الأربعاء			°45		°30					
الخميس			°46		°30					
الجمعة			°46		°31					

ابو حمد

الأربعاء			°45		°30					
الخميس			°45		°30					
الجمعة			°46		°31					

حالة الطقس العامة

• طقس حار جداً نهاراً و دافئ ليلاً.

• انحسار منسوب النيل الي وضعه الطبيعي.

نصائح مرتبطة بحالة الطقس

- اشرب الكثير من الماء وتجنب الأنشطة الخارجية في وقت الذروة و عدم التعرض المباشر لاشعة الشمس لفترات طويلة.
- تغطية الانف و الفم تجنباً للغبار خاصة لمرضى الحساسية.
- تابع تحديثات الطقس من قنوات الرسمية لهيئة العامة للأرصاد الجوية وقناة درجة في الواتساب.

مراقبة الأنهار

اسم النهر	موقع المحطة	مستوى المياه	اتجاه منسوب المياه	خطر الفيضان
نهر النيل	شندي			
	عطبرة			
نهر عطبرة	عطبرة			

تصدر معلومات الأنهار عن وحدة الإنذار المبكر التابعة للإدارة العامة لشؤون مياه النيل، وزارة الزراعة والرعي



مفتاح الألوان التحذيرية

- لا يتوقع حدوث طقس قاس
- خطورة معتدلة - كن مستعداً
- خطورة عالية - اتخذ إجراءً
- خطورة عالية جداً - اتخذ التدابير القصوى



اليوم	الطقس	مساحة هطول الأمطار	درجة الحرارة العليا ظهر اليوم	الإحساس	درجة الحرارة الدنيا صباح الغد	الإحساس	سرعة الرياح	اتجاه الرياح	نوع الخطر	مستوى التهديد
الأربعاء			°42		°28					
الخميس			°42		°28					
الجمعة			°43		°27					

حالة الطقس العامة

- **طقس حار الي حار جداً نهاراً شمال الولاية و معتدل الي دافئ ليلاً و توقعات بهطول أمطار خفيفة في أجزاء متفرقة من جنوب الولاية يومي الأربعاء والخميس.**
- **انحسار منسوب النيل الي وضعه الطبيعي.**

نصائح مرتبطة بحالة الطقس

- اشرب الكثير من الماء وتجنب الأنشطة الخارجية في وقت الذروة و عدم التعرض المباشر لاشعة الشمس لفترات طويلة.
- تابع نشرات الطقس بانتظام والتزم بتحذيرات وارشادات السلطات المحلية للمحافظة على سلامتك وسلامة اسرتك.

مراقبة الأنهار

اسم النهر	موقع المحطة	مستوى المياه	اتجاه منسوب المياه	خطر الفيضان
النيل الأبيض	الجبليين			

تصدر معلومات الأنهار عن وحدة الإنذار المبكر التابعة للإدارة العامة لشؤون مياه النيل، وزارة الزراعة والري



مفتاح الألوان التحذيرية

- لا يتوقع حدوث طقس قاس
- خطورة معتدلة - كن مستعداً
- خطورة عالية - اتخذ إجراء
- خطورة عالية جداً - اتخذ التدابير القصوى



اليوم	الطقس	مساحة هطول الأمطار	درجة الحرارة العليا ظهر اليوم	الإحساس	درجة الحرارة الدنيا صباح الغد	الإحساس	سرعة الرياح	اتجاه الرياح	نوع الخطر	مستوى التهديد
الأربعاء			°38		°27				لا يوجد	
الخميس			°38		°27				لا يوجد	
الجمعة			°39		°28				لا يوجد	

حالة الطقس العامة

- **طقس حار نهاراً و معتدل ليلاً و توقعات بهطول أمطار خفيفة الى متوسطة في اجزاء متفرقة من الولاية خلال فترة التوقع.**

- **مناسيب النيل في الوضع الطبيعي.**
- **نصائح مرتبطة بحالة الطقس**

- **تابع نشرات الطقس بانتظام والتزم بتحذيرات وارشادات السلطات المحلية للمحافظة على سلامتك وسلامة اسرتك.**

مراقبة الأنهار

اسم النهر	موقع المحطة	مستوى المياه	اتجاه منسوب المياه	خطر الفيضان
النيل الأزرق	الديم			
	الروصيرص			

تصدر معلومات الأنهار عن وحدة الإنذار المبكر التابعة للإدارة العامة لشؤون مياه النيل، وزارة الزراعة والري



مفتاح الألوان التحذيرية

- لا يتوقع حدوث طقس قاس
- خطورة معتدلة - كن مستعداً
- خطورة عالية - اتخذ إجراءً
- خطورة عالية جداً - اتخذ التدابير القصوى



الأبيض

اليوم	الطقس	مساحة هطول الأمطار	درجة الحرارة العليا ظهر اليوم	الإحساس	درجة الحرارة الدنيا صباح الغد	الإحساس	سرعة الرياح	اتجاه الرياح	نوع الخطر	مستوى التهديد
الأربعاء			°42		°27					
الخميس			°42		°28					
الجمعة			°43		°28					

جبرة الشيخ

الأربعاء			°43		°29					
الخميس			°44		°30					
الجمعة			°44		°30					

حالة الطقس العامة

- طقس حار نهاراً و معتدل الى دافئ ليلاً و توقعات بهطول أمطار خفيفة الي متوسطة جنوب الولاية خلال فترة التوقع.

مفتاح الألوان التحذيرية

- لا يتوقع حدوث طقس قاس
- خطورة معتدلة - كن مستعداً
- خطورة عالية - اتخذ إجراء
- خطورة عالية جداً - اتخذ التدابير القصوى

نصائح مرتبطة بحالة الطقس

- اشرب الكثير من الماء وتجنب الأنشطة الخارجية في وقت الذروة و عدم التعرض المباشر لاشعة الشمس لفترات طويلة.
- تابع النشرة الجوية بانتظام لضمان سلامتك وسلامة اسرتك.



كادوقلي

مستوى التهديد	نوع الخطر	اتجاه الرياح	سرعة الرياح	الإحساس	درجة الحرارة الدنيا صباح الغد	الإحساس	درجة الحرارة العليا ظهر اليوم	مساحة هطول الأمطار	الطقس	اليوم
لا يوجد	لا يوجد	↗	3-5	معتدل	°25	معتدل	°41	لا يوجد	سحب	الأربعاء
لا يوجد	لا يوجد	↗	3-5	معتدل	°25	معتدل	°40	لا يوجد	سحب	الخميس
لا يوجد	لا يوجد	↗	3-5	معتدل	°24	معتدل	°39	لا يوجد	سحب	الجمعة

الدنج

لا يوجد	لا يوجد	↗	3-5	معتدل	°25	معتدل	°40	لا يوجد	سحب	الأربعاء
لا يوجد	لا يوجد	↗	3-5	معتدل	°26	معتدل	°40	لا يوجد	سحب	الخميس
لا توجد	لا توجد	↗	3-5	معتدل	°25	معتدل	°39	لا يوجد	سحب	الجمعة

حالة الطقس العامة

- **طقس حار نهاراً و معتدل ليلاً و توقعات بهطول أمطار خفيفة الي متوسطة** في معظم أنحاء الولاية خلال فترة التوقع.

نصائح مرتبطة بحالة الطقس

- تابع النشرة الجوية بانتظام لضمان سلامتك وسلامة اسرتك.
- خذ الاحتياطات اللازمة لتأمين اوراقك ومقتنياتك المهمة، محاصيلك او حيواناتك.

مفتاح الألوان التحذيرية

- لا يتوقع حدوث طقس قاس
- خطورة معتدلة - كن مستعداً
- خطورة عالية - اتخذ إجراء
- خطورة عالية جداً - اتخذ التدابير القصوى



النهود

اليوم	الطقس	مساحة هطول الأمطار	درجة الحرارة العليا ظهر اليوم	الإحساس	درجة الحرارة الدنيا صباح الغد	الإحساس	سرعة الرياح	اتجاه الرياح	نوع الخطر	مستوى التهديد
الأربعاء			°40		°25				لا يوجد	
الخميس			°39		°27				لا يوجد	
الجمعة			°40		°27				لا يوجد	

بابنوسة

الأربعاء			°39		°26				لا يوجد	
الخميس			°37		°27				لا يوجد	
الجمعة			°38		°28				لا يوجد	

حالة الطقس العامة

- **طقس حار نهاراً و معتدل ليلاً** و توقعات بهطول أمطار **خفيفة الي متوسطة** في أجزاء متفرقة من الولاية خلال فترة التوقع.

نصائح مرتبطة بحالة الطقس

- تابع النشرة الجوية بانتظام لضمان سلامتك وسلامة اسرتك.

مفتاح الألوان التحذيرية

- لا يتوقع حدوث طقس قاس
- خطورة معتدلة - كن مستعداً
- خطورة عالية - اتخذ إجراء
- خطورة عالية جداً - اتخذ التدابير القصوى



الفاشر

مستوى التهديد	نوع الخطر	اتجاه الرياح	سرعة الرياح	الإحساس	درجة الحرارة الدنيا صباح الغد	الإحساس	درجة الحرارة العليا ظهر اليوم	مساحة هطول الأمطار	الطقس	اليوم
لا يوجد	لا يوجد	شمال	200	معتدل	°26	معتدل	°39	لا يوجد	شمس و سحابة	الأربعاء
لا يوجد	لا يوجد	شمال	200	معتدل	°27	معتدل	°39	لا يوجد	شمس و سحابة	الخميس
لا يوجد	لا يوجد	شمال	200	معتدل	°26	معتدل	°40	لا يوجد	سحابة و برق	الجمعة

حالة الطقس العامة

مفتاح الألوان التحذيرية

لا يتوقع حدوث طقس قاس
خطورة معتدلة - كن مستعداً
خطورة عالية - اتخذ إجراء
خطورة عالية جداً - اتخذ التدابير القصوى

• **طقس حار نهاراً و معتدل ليلاً** مع توقعات بهطول أمطار **خفيفة** جنوب الولاية يوم الجمعة.

نصائح مرتبطة بحالة الطقس

• تابع النشرة الجوية بانتظام لضمان سلامتك وسلامة اسرتك.



الزنجي

اليوم	الطقس	مساحة هطول الأمطار	درجة الحرارة العليا ظهر اليوم	الإحساس	درجة الحرارة الدنيا صباح الغد	الإحساس	سرعة الرياح	اتجاه الرياح	نوع الخطر	مستوى التهديد
الأربعاء			°37		°24			↗	لا يوجد	■
الخميس			°36		°24			↗	لا يوجد	■
الجمعة			°37		°25			↗	لا يوجد	■

حالة الطقس العامة

- **طقس حار نهاراً و معتدل ليلاً** مع توقعات بهطول أمطار خفيفة الي متوسطة في اجزاء متفرقة من الولاية خلال فترة التوقع.

مفتاح الألوان التحذيرية

- لا يتوقع حدوث طقس قاس
- خطورة معتدلة - كن مستعداً
- خطورة عالية - اتخذ إجراء
- خطورة عالية جداً - اتخذ التدابير القصوى

نصائح مرتبطة بحالة الطقس

- تابع النشرة الجوية بانتظام لضمان سلامتك وسلامة اسرتك.



نيالا

اليوم	الطقس	مساحة هطول الأمطار	درجة الحرارة العليا ظهر اليوم	الإحساس	درجة الحرارة الدنيا صباح الغد	الإحساس	سرعة الرياح	اتجاه الرياح	نوع الخطر	مستوى التهديد
الأربعاء			°38		°25				لا يوجد	
الخميس			°39		°26				لا يوجد	
الجمعة			°39		°26				لا يوجد	

ام دافوق

الأربعاء			°37		°26				لا يوجد	
الخميس			°38		°27				لا يوجد	
الجمعة			°39		°24				لا يوجد	

حالة الطقس العامة

- **طقس حار نهاراً و معتدل ليلاً** و توقعات بهطول أمطار **خفيفة الي متوسطة** في الولاية قد يصاحبها نشاط مؤقت للرياح التي تثير الغبار والأتربة وذلك خلال فترة التوقع.

مفتاح الألوان التحذيرية

- لا يتوقع حدوث طقس قاس
- خطورة معتدلة - كن مستعداً
- خطورة عالية - اتخذ إجراء
- خطورة عالية جداً - اتخذ التدابير القصوى

• نصائح مرتبطة بحالة الطقس

- تابع نشرات الطقس بانتظام والتزم بتحذيرات وارشادات السلطات المحلية للمحافظة على سلامتك وسلامة اسرتك.



الضعين

مستوى التهديد	نوع الخطر	اتجاه الرياح	سرعة الرياح	الإحساس	درجة الحرارة الدنيا صباح الغد	الإحساس	درجة الحرارة العليا ظهر اليوم	مساحة هطول الأمطار	الطقس	اليوم
لا يوجد	لا يوجد	↗	»»»	👤	°26	👤	°39	☔	☁️⚡	الأربعاء
لا يوجد	لا يوجد	↗	»»»	👤	°26	👤	°40	☔	☁️☀️	الخميس
لا يوجد	لا يوجد	↗	»»»	👤	°27	👤	°40	☔	☁️⚡	الجمعة

مفتاح الألوان التحذيرية

لا يتوقع حدوث طقس قاس	🟢
خطورة معتدلة - كن مستعداً	🟡
خطورة عالية - اتخذ إجراء	🟠
خطورة عالية جداً - اتخذ التدابير القصوى	🔴

حالة الطقس العامة
• أجواء حارة نهاراً و معتدلة ليلاً و توقعات بهطول أمطار خفيفة الي متوسطة في الولاية قد يصاحبها نشاط مؤقت للرياح التي تثير الغبار والأتربة وذلك خلال فترة التوقع.

نصائح مرتبطة بحالة الطقس
• تابع نشرات الطقس بانتظام والتزم بتحذيرات وارشادات السلطات المحلية للمحافظة على سلامتك وسلامة اسرتك.



الجنية

مستوى التهديد	نوع الخطر	اتجاه الرياح	سرعة الرياح	الإحساس	درجة الحرارة الدنيا صباح الغد	الإحساس	درجة الحرارة العليا ظهر اليوم	مساحة هطول الأمطار	الطقس	اليوم
لا يوجد	لا يوجد	شمال	3000	معتدل	°26	معتدل	°39	لا يوجد	شمس وغيمة	الأربعاء
لا يوجد	لا يوجد	شمال	3000	معتدل	°25	معتدل	°40	لا يوجد	شمس وغيمة	الخميس
لا يوجد	لا يوجد	شمال	3000	معتدل	°25	معتدل	°40	لا يوجد	شمس وغيمة	الجمعة

حالة الطقس العامة

• طقس حار نهاراً و معتدل ليلاً وتوقعات بهطول أمطار خفيفة في جنوب الولاية

خلال فترة التوقع .

نصائح مرتبطة بحالة الطقس

• تابع نشرات الطقس بانتظام والتزم بتحذيرات وارشادات السلطات المحلية للمحافظة على سلامتك وسلامة اسرتك.

مفتاح الألوان التحذيرية

لا يتوقع حدوث طقس قاس	الأخضر
خطورة معتدلة - كن مستعداً	الأصفر
خطورة عالية - اتخذ إجراء	البرتقالي
خطورة عالية جداً - اتخذ التدابير القصوى	الاحمر

