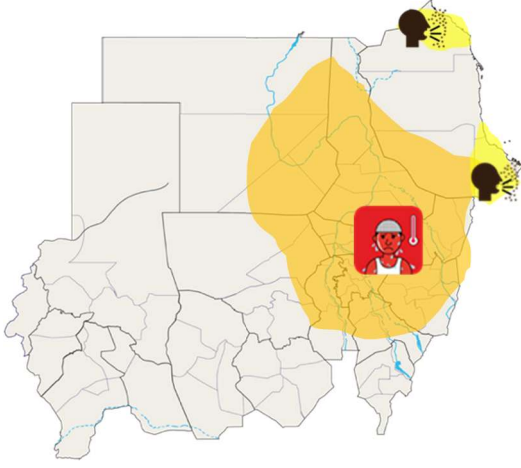
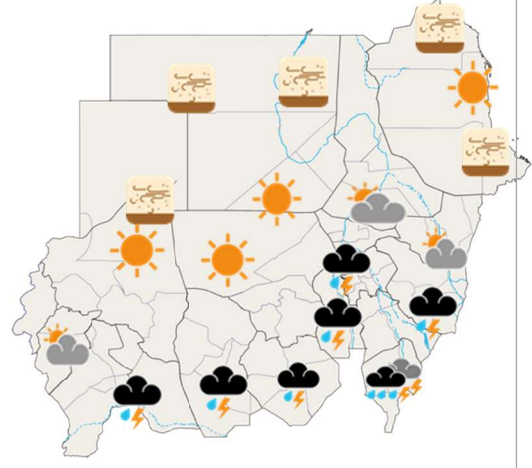


التهديدات الجوية

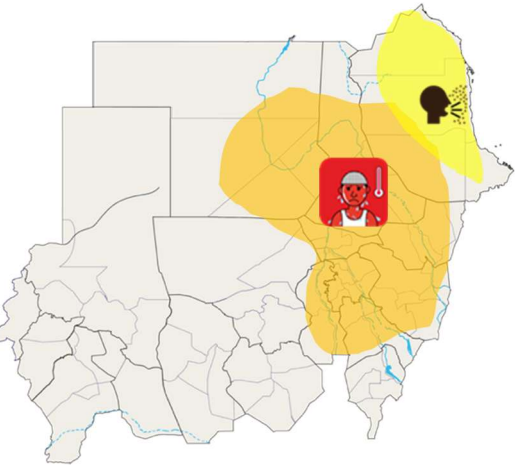


حالة الطقس

اليوم الثلاثاء 02 يونيو

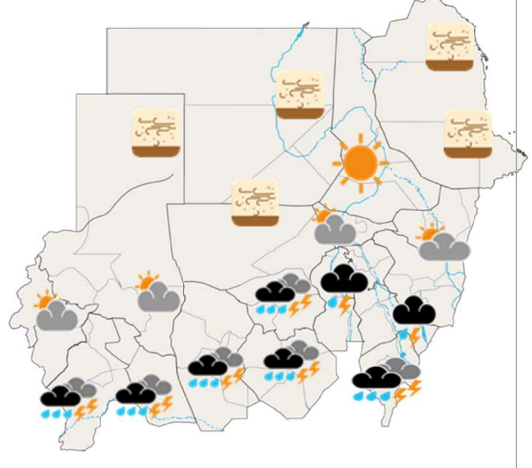


التهديدات الجوية



حالة الطقس

غداً الأربعاء 03 يونيو



التهديدات الجوية المتوقعة خلال الثلاثة أيام المقبلة

المنطقة المتأثرة	مستوى ومدة التهديد			الأثر	الخطر
	الخميس	الأربعاء	الثلاثاء		
غرب البحر الاحمر، الشمالية،كسلا، نهر النيل، القضارف، الخرطوم، الجزيرة ، سنار وشمال النيل الابيض	🟡	🟡	🟡	👤🌡️	🌡️
اجزاء متفرقة من ولاية البحر الاحمر و اجزاء متفرقة من شمال، أواسط و شمال غرب البلاد(الخميس).	🟡	🟡	🟡	👤	☁️

مفتاح الألوان التحذيرية

- لا يتوقع حدوث طقس قاس
- خطورة معتدلة - كن مستعداً
- خطورة عالية - اتخذ إجراء
- خطورة عالية جداً - اتخذ التدابير القصوى

معلومات إضافية

- **منخفض السودان الحراري** يغطي معظم أنحاء البلاد مما يتسبب في ارتفاع درجات الحرارة في تلك المناطق.
- **مرتفع جوي** يتمركز في شمال غرب افريقيا يمتد حتى شمال غرب البلاد.
- أعلى **درجة حرارة** سجلت ليوم أمس كانت **44.0 °م** في مدينة عطبرة وأدناها صباح اليوم **23.5 °م** في مدينتي وادي حلفا و رشاد.
- سجلت محطات الرصد الرئيسية في ولاية النيل الأزرق محطة الدمازين أمطار **متوسطة و خفيفة** في ولايتي القضارف و شمال كردفان(الابيض) وربما هالك أمطار متفاوتة الشدة خارج المحطة.

ملخص حالة الطقس العامة للأيام الثلاثة

اليوم الثلاثاء 02 يونيو

- يسود طقس حار إلى حار جداً خلال ساعات النهار علي ولايات (الشمالية، نهر النيل، الخرطوم، الجزيرة، كسلا، القضارف، سنار و النيل الابيض) و حار في بقية أنحاء البلاد.
- أمطار **خفيفة** الي **متوسطة** في اجزاء متفرقة من القضارف، الجزيرة، سنار، النيل الابيض، النيل الأزرق، ولايتي جنوب و غرب كردفان و جنوب ولايتي شرق و جنوب دارفور.
- نشاط الرياح المثيرة للغبار و الاتربة في أجزاء متفرقة من شمال و جنوب ساحل البحر الاحمر، شمال، و شمال غرب البلاد.

غداً الأربعاء 03 يونيو

- **الأجواء حارة** الي حارة جداً في غرب ولاية البحر الاحمر، شمال، شرق و أواسط البلاد ، بينما تكون حارة في بقية المناطق.
- استمرار نشاط الرياح المثيرة للغبار و الاتربة في أجزاء متفرقة من ولاية البحر الاحمر شمال و شمال غرب البلاد
- أمطار **خفيفة** في جنوب القضارف، الجزيرة، و سنار .
- أمطار **متوسطة** الي **غزيرة** في النيل الابيض، جنوب ولاية شمال كردفان، النيل الأزرق، ولايتي جنوب و غرب كردفان و جنوب ولايتي شرق و جنوب دارفور.

بعد غد الخميس 04 يونيو

- **انخفاض** في درجات الحرارة في **أواسط و جنوب البلاد ، ويسود طقس حار الي حار جداً** خلال ساعات الظهيرة خاصة في **غرب ولاية البحر الاحمر، الشمالية و ولاية نهر النيل ، بينما يكون حار في بقية الأنحاء.**
- أمطار **خفيفة** الي **متوسطة** في اجزاء متفرقة من القضارف، سنار، النيل الأزرق، و ولايتي جنوب و غرب كردفان، وسط دارفور و جنوب ولاية شمال دارفور و **متوسطة** الي **غزيرة** في شرق و جنوب دارفور.
- استمرار نشاط الرياح المثيرة للغبار و الاتربة في أجزاء متفرقة من ولاية البحر الاحمر شمال، أواسط و شمال غرب البلاد

الأخصائي الجوي المناوب: **إيمان حسن سلطان**

صدرت في يوم الثلاثاء-02 يونيو 2026 ، الساعة 09:30 صباحاً بتوقيت السودان



اليوم	الطقس	مساحة هطول الأمطار	درجة الحرارة العليا ظهر اليوم	الإحساس	درجة الحرارة الدنيا صباح الغد	الإحساس	سرعة الرياح	اتجاه الرياح	نوع الخطر	مستوى التهديد
الثلاثاء			°43		°31					
الاربعاء			°43		°30					
الخميس			°43		°30					

## الجيلي

الثلاثاء			°43		°30					
الاربعاء			°44		°30					
الخميس			°43		°30					

### حالة الطقس العامة

- يسود طقس حار جداً نهاراً و دافئ ليلاً
- مناسب النيل في وضعها الطبيعي.

### نصائح مرتبطة بحالة الطقس

- التعرض المفرط للحرارة قد يسبب الجفاف والاجهاد الحراري وضربات الشمس، اشرب الكثير من الماء وتجنب الأنشطة الخارجية في وقت الذروة.
- عدم التعرض المباشر لاشعة الشمس لفترات طويلة
- تابع تحديثات الطقس من الهيئة العامة للأرصاد الجوية.

### مراقبة الأنهار

اسم النهر	موقع المحطة	مستوى المياه	اتجاه منسوب المياه	خطر الفيضان
النيل الأبيض	جبل أولياء			
	الشجرة			
النيل الأزرق	كبري العك نهر			
نهر النيل	كبري الحلقايا			

تصدر معلومات الأنهار عن وحدة الإنذار المبكر التابعة للإدارة العامة لشؤون مياه النيل، وزارة الزراعة والري



### مفتاح الألوان التحذيرية

- لا يتوقع حدوث طقس قاس
- خطورة معتدلة - كن مستعداً
- خطورة عالية - اتخذ إجراءً
- خطورة عالية جداً - اتخذ التدابير القصوى



للحصول على توقعات الأرصاد الجوية اليومية والاسبوعية وتحذيرات الطقس يمكنك الاشتراك في قناة درجة على الواتساب  
بمسح الباركود او عبر الرابط bit.ly/DARAJA-CHL او قم بزيارة صفحتنا على الانترنت خدمة-درجة/ https://meteosudan.sd/products/



اليوم	الطقس	مساحة هطول الأمطار	درجة الحرارة العليا ظهر اليوم	الإحساس	درجة الحرارة الدنيا صباح الغد	الإحساس	سرعة الرياح	اتجاه الرياح	نوع الخطر	مستوى التهديد
الثلاثاء			°39		°27				لا يوجد	
الاربعاء			°39		°28				لا يوجد	
الخميس			°40		°28				لا يوجد	

## طوكر / عقيق

الثلاثاء			°40		°25				لا يوجد	
الاربعاء			°40		°26				لا يوجد	
الخميس			°41		°26				لا يوجد	

### حالة الطقس العامة

- **طقس حار نهاراً و معتدل ليلاً** على الساحل مع نشاط للرياح المثيرة للغبار و الاتربة في اجزاء متفرقة من ولاية البحر الاحمر

### نصائح مرتبطة بحالة الطقس

- تغطية الانف والفم تجنباً للغبار خاصة لمرضي الحساسية.
- تابع تحديثات الطقس من الهيئة العامة للأرصاد الجوية.

### مراقبة الأنهار

اسم النهر	موقع المحطة	مستوى المياه	اتجاه منسوب المياه	خطر الفيضان
خور بركة	كبري دولا بياي			

تصدر معلومات الأنهار عن وحدة الإنذار المبكر التابعة للإدارة العامة لشؤون مياه النيل، وزارة الزراعة والري



### مفتاح الألوان التحذيرية

- لا يتوقع حدوث طقس قاس
- خطورة معتدلة - كن مستعداً
- خطورة عالية - اتخذ إجراءً
- خطورة عالية جداً - اتخذ التدابير القصوى



اليوم	الطقس	مساحة هطول الأمطار	درجة الحرارة العليا ظهر اليوم	الإحساس	درجة الحرارة الدنيا صباح الغد	الإحساس	سرعة الرياح	اتجاه الرياح	نوع الخطر	مستوى التهديد
الثلاثاء			°43		°30					
الاربعاء			°44		°31					
الخميس			°43		°30					

## المناطق

الثلاثاء			°43		°30					
الاربعاء			°44		°31					
الخميس			°42		°31					

### حالة الطقس العامة

- تسود حرارة جداً نهاراً و دافئة ليلاً مع توقعات بهطول أمطار خفيفة في اجزاء متفرقة من الولاية خلال فترة التوقع.

- مناسيب النيل في وضعها الطبيعي.

### نصائح مرتبطة بحالة الطقس

- التعرّض المفرط للحرارة قد يسبب الجفاف والاجهاد الحراري وضربات الشمس، اشرب الكثير من الماء وتجنب الأنشطة الخارجية في وقت الذروة.
- عدم التعرض المباشر لاشعة الشمس لفترات طويلة
- تابع تحديثات الطقس من الهيئة العامة للأرصاد الجوية

### مراقبة الأنهار

اسم النهر	موقع المحطة	مستوى المياه	اتجاه منسوب المياه	خطر الفيضان
النيل الأزرق	واد مدني			

تصدر معلومات الأنهار عن وحدة الإنذار المبكر التابعة للإدارة العامة لشؤون مياه النيل، وزارة الزراعة والري



مفتاح الألوان التحذيرية

- لا يتوقع حدوث طقس قاس
- خطورة معتدلة - كن مستعداً
- خطورة عالية - اتخذ إجراء
- خطورة عالية جداً - اتخذ التدابير القصوى



اليوم	الطقس	مساحة هطول الأمطار	درجة الحرارة العليا ظهر اليوم	الإحساس	درجة الحرارة الدنيا صباح الغد	الإحساس	سرعة الرياح	اتجاه الرياح	نوع الخطر	مستوى التهديد
الثلاثاء			°42		°28					
الاربعاء			°43		°28					
الخميس			°42		°27					

### حالة الطقس العامة

- درجات حرارة حارة جداً نهاراً و معتدل ليلاً مع توقعات بهطول أمطار خفيفة الي متوسطة في اجزاء متفرقة من الولاية خلال فترة التوقع.

- انحسار منسوب المياه في النيل الأزرق و اصبحت في الوضع الطبيعي.

### نصائح مرتبطة بحالة الطقس

- اشرب الكثير من الماء وتجنب الأنشطة الخارجية في وقت الذروة و عدم التعرض المباشر لاشعة الشمس لفترات طويلة.
- تابع تحديثات الطقس من الهيئة العامة للأرصاد الجوية

### مراقبة الأنهار

اسم النهر	موقع المحطة	مستوى المياه	اتجاه منسوب المياه	خطر الفيضان
النيل الأزرق	سنار			

تصدر معلومات الأنهار عن وحدة الإنذار المبكر التابعة للإدارة العامة لشؤون مياه النيل، وزارة الزراعة والري



### مفتاح الألوان التحذيرية

- لا يتوقع حدوث طقس قاس
- خطورة معتدلة - كن مستعداً
- خطورة عالية - اتخذ إجراءً
- خطورة عالية جداً - اتخذ التدابير القصوى



اليوم	الطقس	مساحة هطول الأمطار	درجة الحرارة العليا ظهر اليوم	الإحساس	درجة الحرارة الدنيا صباح الغد	الإحساس	سرعة الرياح	اتجاه الرياح	نوع الخطر	مستوى التهديد
الثلاثاء	معتدل	لا يوجد	°43	معتدل	°30	معتدل	عشرون	شمال	معتدل	عالي
الاربعاء	معتدل	لا يوجد	°44	معتدل	°31	معتدل	عشرون	شمال	معتدل	عالي
الخميس	معتدل	لا يوجد	°44	معتدل	°30	معتدل	عشرون	شمال	معتدل	عالي

## وادي حلفا

الثلاثاء	معتدل	لا يوجد	°41	معتدل	°25	معتدل	عشرون	شمال	لا يوجد	منخفض
الاربعاء	معتدل	لا يوجد	°41	معتدل	°26	معتدل	عشرون	شمال	لا يوجد	منخفض
الخميس	معتدل	لا يوجد	°42	معتدل	°27	معتدل	عشرون	شمال	معتدل	عالي

### حالة الطقس العامة

- يسود طقس حار نهاراً و معتدل ليلاً مع نشاط الرياح المثيرة للغبار و الاتربة خلال فترة التوقع.

- مناسب النيل في الوضع الطبيعي.

### نصائح مرتبطة بحالة الطقس.

- اشرب الكثير من الماء وتجنب الأنشطة الخارجية في وقت الذروة و عدم التعرض المباشر لاشعة الشمس لفترات طويلة.
- تغطية الانف و الفم تجنباً للغبار خاصة لمرضي الحساسية.
- تابع تحديثات الطقس من الهيئة العامة للأرصاد الجوية.

### مراقبة الأنهار

اسم النهر	موقع المحطة	مستوى المياه	اتجاه منسوب المياه	خطر الفيضان
نهر النيل	مروي	مرتفع	تزايد	منخفض
	دنقلا	مرتفع	تزايد	منخفض

تصدر معلومات الأنهار عن وحدة الإنذار المبكر التابعة للإدارة العامة لشؤون مياه النيل، وزارة الزراعة والرعي



### مفتاح الألوان التحذيرية

- لا يتوقع حدوث طقس قاس
- خطورة معتدلة - كن مستعداً
- خطورة عالية - اتخذ إجراءً
- خطورة عالية جداً - اتخذ التدابير القصوى



اليوم	الطقس	مساحة هطول الأمطار	درجة الحرارة العليا ظهر اليوم	الإحساس	درجة الحرارة الدنيا صباح الغد	الإحساس	سرعة الرياح	اتجاه الرياح	نوع الخطر	مستوى التهديد
الثلاثاء			°42		°28					
الاربعاء			°42		°27					
الخميس			°42		°29					

## دوكة

الثلاثاء			°40		°27				لا يوجد	
الاربعاء			°40		°27				لا يوجد	
الخميس			°40		°27				لا يوجد	

### حالة الطقس العامة

- **طقس حار الى حار جداً نهاراً و معتدل ليلاً و توقعات بهطول أمطار خفيفة في أجزاء متفرقة من جنوب الولاية خلال فترة التوقع**

- **مناسب النيل في وضعها الطبيعي**

### نصائح مرتبطة بحالة الطقس

- **التعرض المفرط للحرارة قد يسبب الجفاف والاجهاد الحراري وضربات الشمس، اشرب الكثير من الماء وتجنب الأنشطة الخارجية في وقت الذروة و عدم التعرض المباشر لاشعة الشمس لفترات طويلة.**
- **تابع تحديثات الطقس من الهيئة العامة للأرصاد الجوية.**

### مراقبة الأنهار

اسم النهر	موقع المحطة	مستوى المياه	اتجاه منسوب المياه	خطر الفيضان
الرهذ	الحواة			
الندندر	القويسي			

تصدر معلومات الأنهار عن وحدة الإنذار المبكر التابعة للإدارة العامة لشؤون مياه النيل، وزارة الزراعة والرعي



### مفتاح الألوان التحذيرية

- لا يتوقع حدوث طقس قاس
- خطورة معتدلة - كن مستعداً
- خطورة عالية - اتخذ إجراء
- خطورة عالية جداً - اتخذ التدابير القصوى



اليوم	الطقس	مساحة هطول الأمطار	درجة الحرارة العليا ظهر اليوم	الإحساس	درجة الحرارة الدنيا صباح الغد	الإحساس	سرعة الرياح	اتجاه الرياح	نوع الخطر	مستوى التهديد
الثلاثاء			°43		°28					
الاربعاء			°43		°29					
الخميس			°43		°29					

### حالة الطقس العامة

- **طقس حار جداً نهاراً و معتدل ليلاً.**

- **انحسار منسوب المياه الي وضعها الطبيعي.**

### نصائح مرتبطة بحالة الطقس

- اشرب الكثير من الماء وتجنب الأنشطة الخارجية في وقت الذروة و عدم التعرض المباشر لاشعة الشمس لفترات طويلة.
- تابع تحديثات الطقس من قنوات الرسمية للهيئة العامة للأرصاد الجوية وقناة درجة في الواتساب.

### مراقبة الأنهار

اسم النهر	موقع المحطة	مستوى المياه	اتجاه منسوب المياه	خطر الفيضان
نهر عطبرة	الأسرة			
	القربة			
نهر القاش	الجيرة			
	كبري كسلا			

تصدر معلومات الأنهار عن وحدة الإنذار المبكر التابعة للإدارة العامة لشؤون مياه النيل، وزارة الزراعة والري



### مفتاح الألوان التحذيرية

- لا يتوقع حدوث طقس قاس
- خطورة معتدلة - كن مستعداً
- خطورة عالية - اتخذ إجراءً
- خطورة عالية جداً - اتخذ التدابير القصوى



للحصول على توقعات الأرصاد الجوية اليومية والاسبوعية وتحذيرات الطقس يمكنك الاشتراك في قناة درجة على الواتساب  
بمسح الباركود او عبر الرابط bit.ly/DARAJA-CHL او قم بزيارة صفحتنا على الانترنت خدمة-درجة/https://meteosudan.sd/products



اليوم	الطقس	مساحة هطول الأمطار	درجة الحرارة العليا ظهر اليوم	الإحساس	درجة الحرارة الدنيا صباح الغد	الإحساس	سرعة الرياح	اتجاه الرياح	نوع الخطر	مستوى التهديد
الثلاثاء			°44		°30					
الاربعاء			°44		°30					
الخميس			°44		°29					

## ابو حمد

الثلاثاء			°43		°28					
الاربعاء			°44		°29					
الخميس			°44		°28					

### حالة الطقس العامة

- **طقس حار الي حار جداً نهاراً و معتدل ليلاً مع نشاط الرياح المثيرة للغبار و الاتربة في أجزاء متفرقة من الولاية خلال فترة فترة التوقع.**

- **انحسار منسوب النيل الي وضعه الطبيعي.**

### نصائح مرتبطة بحالة الطقس

- اشرب الكثير من الماء وتجنب الأنشطة الخارجية في وقت الذروة و عدم التعرض المباشر لاشعة الشمس لفترات طويلة.
- تغطية الانف و الفم تجنباً للغبار خاصة لمرضي الحساسية.
- تابع تحديثات الطقس من قنوات الرسمية للهيئة العامة للأرصاد الجوية وقناة درجة في الواتساب.

### مراقبة الأنهار

اسم النهر	موقع المحطة	مستوى المياه	اتجاه منسوب المياه	خطر الفيضان
نهر النيل	شندي			
	عطبرة			
نهر عطبرة	عطبرة			

تصدر معلومات الأنهار عن وحدة الإنذار المبكر التابعة للإدارة العامة لشؤون مياه النيل، وزارة الزراعة والرعي



مفتاح الألوان التحذيرية

- لا يتوقع حدوث طقس قاس
- خطورة معتدلة - كن مستعداً
- خطورة عالية - اتخذ إجراء
- خطورة عالية جداً - اتخذ التدابير القصوى



اليوم	الطقس	مساحة هطول الأمطار	درجة الحرارة العليا ظهر اليوم	الإحساس	درجة الحرارة الدنيا صباح الغد	الإحساس	سرعة الرياح	اتجاه الرياح	نوع الخطر	مستوى التهديد
الثلاثاء			°40		°29				لا يوجد	
الاربعاء			°41		°30				لا يوجد	
الخميس			°40		°28				لا يوجد	

### حالة الطقس العامة

- **طقس حار الى حار جداً نهاراً و معتدل ليلاً و توقعات بهطول أمطار خفيفة الى متوسطة في أجزاء متفرقة من الولاية خلال فترة التوقع.**
- **انحسار منسوب النيل الى وضعه الطبيعي.**

### نصائح مرتبطة بحالة الطقس

- اشرب الكثير من الماء وتجنب الأنشطة الخارجية في وقت الذروة و عدم التعرض المباشر لاشعة الشمس لفترات طويلة.
- تابع نشرات الطقس بانتظام والتزم بتحذيرات وارشادات السلطات المحلية للمحافظة على سلامتك وسلامة اسرتك.

### مراقبة الأنهار

اسم النهر	موقع المحطة	مستوى المياه	اتجاه منسوب المياه	خطر الفيضان
النيل الأبيض	الجبليين			

تصدر معلومات الأنهار عن وحدة الإنذار المبكر التابعة للإدارة العامة لشؤون مياه النيل، وزارة الزراعة والري



### مفتاح الألوان التحذيرية

- لا يتوقع حدوث طقس قاس
- خطورة معتدلة - كن مستعداً
- خطورة عالية - اتخذ إجراءً
- خطورة عالية جداً - اتخذ التدابير القصوى



اليوم	الطقس	مساحة هطول الأمطار	درجة الحرارة العليا ظهر اليوم	الإحساس	درجة الحرارة الدنيا صباح الغد	الإحساس	سرعة الرياح	اتجاه الرياح	نوع الخطر	مستوى التهديد
الثلاثاء			°38		°27				لا يوجد	
الاربعاء			°39		°28				لا يوجد	
الخميس			°37		°28				لا يوجد	

### حالة الطقس العامة

- **طقس حار نهاراً و معتدل ليلاً و توقعات بهطول أمطار خفيفة الي متوسطة في اجزاء متفرقة من الولاية خلال فترة التوقع.**

- **مناسيب النيل في الوضع الطبيعي.**

### نصائح مرتبطة بحالة الطقس

- **تابع نشرات الطقس بانتظام والتزم بتحذيرات وارشادات السلطات المحلية للمحافظة على سلامتكم وسلامة اسرتكم.**

### مراقبة الأنهار

اسم النهر	موقع المحطة	مستوى المياه	اتجاه منسوب المياه	خطر الفيضان
النيل الأزرق	الديم			
	الروصيرص			

تصدر معلومات الأنهار عن وحدة الإنذار المبكر التابعة للإدارة العامة لشؤون مياه النيل، وزارة الزراعة والرعي



### مفتاح الألوان التحذيرية

- لا يتوقع حدوث طقس قاس
- خطورة معتدلة - كن مستعداً
- خطورة عالية - اتخذ إجراءً
- خطورة عالية جداً - اتخذ التدابير القصوى



## الأبيض

مستوى التهديد	نوع الخطر	اتجاه الرياح	سرعة الرياح	الإحساس	درجة الحرارة الدنيا صباح الغد	الإحساس	درجة الحرارة العليا ظهر اليوم	مساحة هطول الأمطار	الطقس	اليوم
لا يوجد	لا يوجد	↗	3-5	معتدل	°27	معتدل	°40	لا يوجد	☀️	الثلاثاء
لا يوجد	لا يوجد	↗	3-5	معتدل	°27	معتدل	°41	لا يوجد	☁️⚡️	الاربعاء
لا يوجد	لا يوجد	↗	3-5	معتدل	°28	معتدل	°38	لا يوجد	☀️	الخميس

## جبرة الشيخ

لا يوجد	معتدل	↗	3-5	معتدل	°29	معتدل	°42	لا يوجد	☀️	الثلاثاء
لا يوجد	معتدل	↗	3-5	معتدل	°29	معتدل	°42	لا يوجد	☀️	الاربعاء
لا يوجد	معتدل	↗	3-5	معتدل	°29	معتدل	°42	لا يوجد	☀️	الخميس

### حالة الطقس العامة

- **طقس حار نهاراً و دافئ ليلاً و توقعات بهطول أمطار خفيفة الي متوسطة** جنوب الولاية خلال فترة التوقع.

مفتاح الألوان التحذيرية

لا يتوقع حدوث طقس قاس	لا يوجد
خطورة معتدلة - كن مستعداً	أصفر
خطورة عالية - اتخذ إجراء	أصفر وأصفر
خطورة عالية جداً - اتخذ التدابير القصوى	أصفر وأصفر وأصفر

### نصائح مرتبطة بحالة الطقس

- اشرب الكثير من الماء وتجنب الأنشطة الخارجية في وقت الذروة و عدم التعرض المباشر لاشعة الشمس لفترات طويلة.
- تابع النشرة الجوية بانتظام لضمان سلامتك وسلامة اسرتك.



## كادوقلي

مستوى التهديد	نوع الخطر	اتجاه الرياح	سرعة الرياح	الإحساس	درجة الحرارة الدنيا صباح الغد	الإحساس	درجة الحرارة العليا ظهر اليوم	مساحة هطول الأمطار	الطقس	اليوم
لا يوجد	لا يوجد	↗	3-4	معتدل	°26	معتدل	°38	لا يوجد	سحب	الثلاثاء
لا يوجد	لا يوجد	↗	3-4	معتدل	°26	معتدل	°40	لا يوجد	سحب مطر	الاربعاء
لا يوجد	لا يوجد	↗	3-4	معتدل	°25	معتدل	°37	لا يوجد	سحب مطر	الخميس

## الدينج

لا يوجد	لا يوجد	↗	3-4	معتدل	°25	معتدل	°37	لا يوجد	سحب مطر	الثلاثاء
لا يوجد	لا يوجد	↗	3-4	معتدل	°26	معتدل	°37	لا يوجد	سحب مطر	الاربعاء
لا توجد	لا توجد	↗	3-4	معتدل	°26	معتدل	°36	لا يوجد	سحب مطر	الخميس

### حالة الطقس العامة

- **طقس حار نهاراً و معتدل ليلاً و توقعات بهطول أمطار خفيفة الي متوسطة** يومي الثلاثاء و الخميس و **متوسطة الي غزيرة** يوم الاربعاء.

### نصائح مرتبطة بحالة الطقس

- تابع النشرة الجوية بانتظام لضمان سلامتك وسلامة اسرتك.
- خذ الاحتياطات اللازمة لتأمين اوراقك ومقتنياتك المهمة، محاصيلك او حيواناتك.

### مفتاح الألوان التحذيرية

- لا يتوقع حدوث طقس قاس
- خطورة معتدلة - كن مستعداً
- خطورة عالية - اتخذ إجراء
- خطورة عالية جداً - اتخذ التدابير القصوى



## النهود

اليوم	الطقس	مساحة هطول الأمطار	درجة الحرارة العليا ظهر اليوم	الإحساس	درجة الحرارة الدنيا صباح الغد	الإحساس	سرعة الرياح	اتجاه الرياح	نوع الخطر	مستوى التهديد
الثلاثاء			°40		°26				لا يوجد	
الاربعاء			°39		°26				لا يوجد	
الخميس			°39		°27				لا يوجد	

## بابنوسة

الثلاثاء			°39		°28				لا يوجد	
الاربعاء			°40		°27				لا يوجد	
الخميس			°39		°27				لا يوجد	

### حالة الطقس العامة

- طقس حار نهاراً و معتدل ليلاً و توقعات بهطول أمطار خفيفة الي متوسطة يومي الثلاثاء و الخميس و متوسطة الي غزيرة يوم الاربعاء.

### نصائح مرتبطة بحالة الطقس

- تابع النشرة الجوية بانتظام لضمان سلامتكم وسلامة اسرتكم.

### مفتاح الألوان التحذيرية

- لا يتوقع حدوث طقس قاس
- خطورة معتدلة - كن مستعداً
- خطورة عالية - اتخذ إجراء
- خطورة عالية جداً - اتخذ التدابير القصوى



## الفاشر

مستوى التهديد	نوع الخطر	اتجاه الرياح	سرعة الرياح	الإحساس	درجة الحرارة الدنيا صباح الغد	الإحساس	درجة الحرارة العليا ظهر اليوم	مساحة هطول الأمطار	الطقس	اليوم
لا يوجد	لا يوجد	شمال	200	معتدل	°25	معتدل	°38	لا يوجد	شمس	الثلاثاء
لا يوجد	لا يوجد	شمال	200	معتدل	°25	معتدل	°39	لا يوجد	شمس	الاربعاء
لا يوجد	لا يوجد	شمال	200	معتدل	°26	معتدل	°40	لا يوجد	شمس و سحابة	الخميس

### حالة الطقس العامة

- **طقس حار نهاراً و معتدل ليلاً** و توقعات بهطول أمطار **خفيفة** الي **متوسطة** اقصى جنوب شرق الولاية يوم الاربعاء .

### نصائح مرتبطة بحالة الطقس

- تابع النشرة الجوية بانتظام لضمان سلامتك وسلامة اسرتك.

### مفتاح الألوان التحذيرية

لا يتوقع حدوث طقس قاس	لا يوجد
خطورة معتدلة - كن مستعداً	أصفر
خطورة عالية - اتخذ إجراء	أصفر
خطورة عالية جداً - اتخذ التدابير القصوى	أحمر



## الزنجي

مستوى التهديد	نوع الخطر	اتجاه الرياح	سرعة الرياح	الإحساس	درجة الحرارة الدنيا صباح الغد	الإحساس	درجة الحرارة العليا ظهر اليوم	مساحة هطول الأمطار	الطقس	اليوم
■	لا يوجد				°25		°38			الثلاثاء
■	لا يوجد				°27		°38			الاربعاء
■	لا يوجد				°23		°36			الخميس

### مفتاح الألوان التحذيرية

■	لا يتوقع حدوث طقس قاس
■	خطورة معتدلة - كن مستعداً
■	خطورة عالية - اتخذ إجراء
■	خطورة عالية جداً - اتخذ التدابير القصوى

### حالة الطقس العامة

- **طقس حار نهاراً و معتدل ليلاً** مع توقعات بهطول أمطار **خفيفة** في اجزاء متفرقة من الولاية يوم الخميس.

### نصائح مرتبطة بحالة الطقس

- تابع النشرة الجوية بانتظام لضمان سلامتك وسلامة اسرتك.



نيالا

اليوم	الطقس	مساحة هطول الأمطار	درجة الحرارة العليا ظهر اليوم	الإحساس	درجة الحرارة الدنيا صباح الغد	الإحساس	سرعة الرياح	اتجاه الرياح	نوع الخطر	مستوى التهديد
الثلاثاء			°39		°26				لا يوجد	
الاربعاء			°38		°25				لا يوجد	
الخميس			°38		°25				لا يوجد	

ام دافوق

الثلاثاء			°39		°28				لا يوجد	
الاربعاء			°38		°25				لا يوجد	
الخميس			°35		°25				لا يوجد	

حالة الطقس العامة

- **طقس حار نهاراً و معتدل ليلاً و توقعات بهطول أمطار خفيفة الي متوسطة في** الولاية خلال فترة التوقع.

مفتاح الألوان التحذيرية

- لا يتوقع حدوث طقس قاس
- خطورة معتدلة - كن مستعداً
- خطورة عالية - اتخذ إجراء
- خطورة عالية جداً - اتخذ التدابير القصوى



نصائح مرتبطة بحالة الطقس

- تغطية الانف و الفم تجنباً للغبار خاصة لمرضي الحساسية.
- تابع نشرات الطقس بانتظام والتزم بتحذيرات وارشادات السلطات المحلية للمحافظة على سلامتكم وسلامة اسرتكم.



## الضعين

اليوم	الطقس	مساحة هطول الأمطار	درجة الحرارة العليا ظهر اليوم	الإحساس	درجة الحرارة الدنيا صباح الغد	الإحساس	سرعة الرياح	اتجاه الرياح	نوع الخطر	مستوى التهديد
الثلاثاء			°40		°28				لا يوجد	
الاربعاء			°40		°26				لا يوجد	
الخميس			°39		°27				لا يوجد	

### حالة الطقس العامة

- أجواء حارة نهاراً و معتدلة ليلاً و توقعات بهطول أمطار خفيفة الي متوسطة في الولاية خلال فترة التوقع .

مفتاح الألوان التحذيرية

- لا يتوقع حدوث طقس قاس
- خطورة معتدلة - كن مستعداً
- خطورة عالية - اتخذ إجراء
- خطورة عالية جداً - اتخذ التدابير القصوى

### نصائح مرتبطة بحالة الطقس

- تابع نشرات الطقس بانتظام والتزم بتحذيرات وارشادات السلطات المحلية للمحافظة على سلامتك وسلامة اسرتك.



## الجنية

مستوى التهديد	نوع الخطر	اتجاه الرياح	سرعة الرياح	الإحساس	درجة الحرارة الدنيا صباح الغد	الإحساس	درجة الحرارة العليا ظهر اليوم	مساحة هطول الأمطار	الطقس	اليوم
لا يوجد	لا يوجد	شمال	3000	معتدل	°26	معتدل	°39	لا يوجد	شمس وغيمة	الثلاثاء
لا يوجد	لا يوجد	شمال	3000	معتدل	°28	معتدل	°40	لا يوجد	شمس وغيمة	الاربعاء
لا يوجد	لا يوجد	شمال	3000	معتدل	°25	معتدل	°38	لا يوجد	شمس وغيمة	الخميس

### مفتاح الألوان التحذيرية

لا يتوقع حدوث طقس قاس	أخضر
خطورة معتدلة - كن مستعداً	أصفر
خطورة عالية - اتخذ إجراء	أحمر
خطورة عالية جداً - اتخذ التدابير القصوى	أحمر

### حالة الطقس العامة

- طقس حار نهاراً و معتدل ليلاً .

### نصائح مرتبطة بحالة الطقس

- تابع نشرات الطقس بانتظام والتزم بتحذيرات وارشادات السلطات المحلية للمحافظة على سلامتك وسلامة اسرتك.

