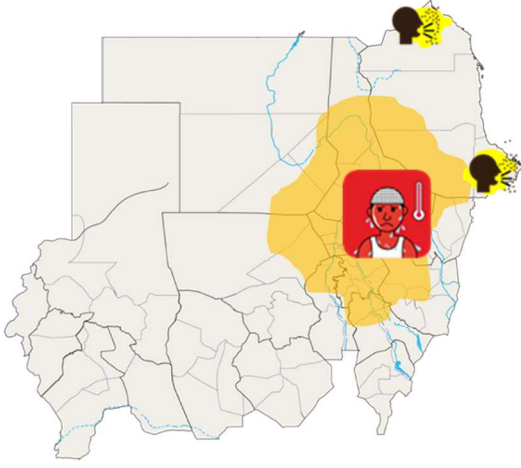
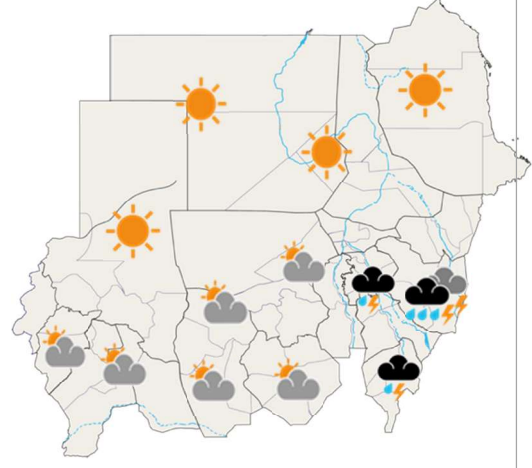


التهديدات الجوية

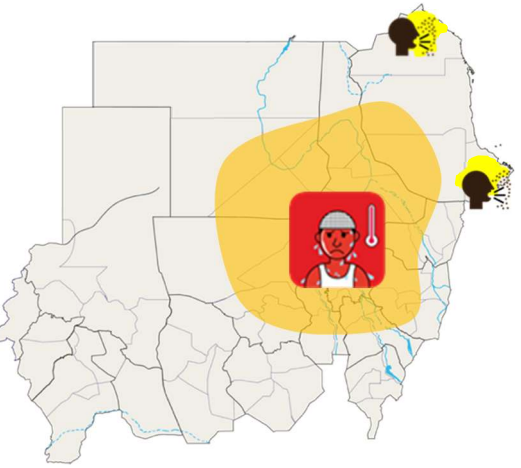


حالة الطقس

اليوم الإثنين 01 يونيو

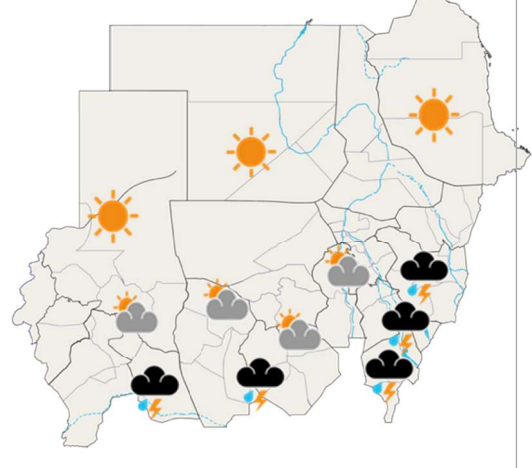


التهديدات الجوية



حالة الطقس

غداً الثلاثاء 02 يونيو



التهديدات الجوية المتوقعة خلال الثلاثة أيام المقبلة

المنطقة المتأثرة	مستوى ومدة التهديد			الأثر	الخطر
	الأربعاء	الثلاثاء	الاثنين		
غرب ولاية البحر الأحمر، نهر النيل والشمالية، الخرطوم، الجزيرة، القضارف، سنار، كسلا وشمال ولاية النيل الأبيض.	■	■	■		
على ساحل البحر الاحمر، غرب الولاية الشمالية و شمال غرب ال بلاد	■	■	■		

مفتاح الألوان التحذيرية

- لا يتوقع حدوث طقس قاس
- خطورة معتدلة - كن مستعداً
- خطورة عالية - اتخذ إجراء
- خطورة عالية جداً - اتخذ التدابير القصوى

معلومات إضافية

- **منخفض السودان الحراري** يغطي معظم أنحاء البلاد مما يتسبب في ارتفاع درجات الحرارة في تلك المناطق.
- **مرتفع جوبي** يتمركز في شمال غرب افريقيا يمتد حتى شمال وشمال غرب البلاد.
- أعلى **درجة حرارة** سجلت ليوم أمس كانت **44.0 م°** في مدينة الدويم وأدناها صباح اليوم **0.22 م°** في مدينة سنار.
- لم تسجل أمطار في محطات الرصد الرئيسية مع هطول أمطار متفاوتة الشدة خارجها.

ملخص حالة الطقس العامة للأيام الثلاثة

**اليوم الإثنين 01 يونيو**

- يسود طقس **حار الي حار جداً** في معظم أنحاء البلاد و**معتدل الي حار** على ساحل البحر الاحمر.
- نشاط للرياح المثيرة للغبار والأتربة علي شمال و جنوب ساحل البحر الاحمر و شمال غرب البلاد.
- أمطار **خفيفة الي متوسطة** في: أجزاء متفرقة من ولايات القضارف، سنار، النيل الأزرق، جنوب ولايتي و غرب كردفان و جنوب ولاية شرق دارفور.

**غداً الثلاثاء 02 يونيو**

- يتوقع طقس **حار الي حار جداً** خلال ساعات النهار في ولايات الشمال والوسط وشرق البلاد، والأجزاء الغربية من البلاد.
- استمرار نشاط للرياح المثيرة للغبار والأتربة علي ساحل البحر الاحمر، غرب الولاية الشمالية و شمال غرب البلاد.
- أمطار **خفيفة** في: أجزاء متفرقة من ولايات القضارف، النيل الابيض، جنوب وغرب كردفان و جنوب ولايتي شرق و جنوب دارفور.
- أمطار **متوسطة الي غزيرة** شرق سنار و ولاية النيل الازرق.

**بعد غد الأربعاء 03 يونيو**

- **ارتفاع طفيف** في درجات الحرارة ليسود طقس **حار الي حار جداً** في معظم أنحاء البلاد.
- نشاط للرياح المثيرة للغبار والأتربة علي ساحل البحر الاحمر.
- أمطار **متوسطة الي غزيرة** في أجزاء متفرقة من ولايات القضارف، سنار، النيل الأزرق، جنوب النيل الابيض، جنوب ولاية شمال كردفان، ولايتي جنوب وغرب كردفان و ولايتي جنوب وشرق دارفور.

الأخصائي الجوي المناوب: **ميسون عوض الباربي الخير**

صدرت في يوم الإثنين 01 يونيو 2026 ، الساعة 10:00 صباحاً بتوقيت السودان



اليوم	الطقس	مساحة هطول الأمطار	درجة الحرارة العليا ظهر اليوم	الإحساس	درجة الحرارة الدنيا صباح الغد	الإحساس	سرعة الرياح	اتجاه الرياح	نوع الخطر	مستوى التهديد
الإثنين			°42		°30				لا يوجد	
الثلاثاء			°43		°30					
الأربعاء			°43		°30					

## الجيلي

الإثنين			°43		°29					
الثلاثاء			°43		°30					
الأربعاء			°43		°29					

### حالة الطقس العامة

- يسود طقس حار جداً نهاراً و دافئ ليلاً في الولاية خلال فترة التوقع.

- مناسب النيل في وضعها الطبيعي.

### نصائح مرتبطة بحالة الطقس

- التعرض المفرط للحرارة قد يسبب الجفاف والالجهد الحراري وضربات الشمس، اشرب الكثير من الماء وتجنب الأنشطة الخارجية في وقت الذروة.
- عدم التعرض المباشر لأشعة الشمس لفترات طويلة
- تابع تحديثات الطقس من الهيئة العامة للأرصاد الجوية.

### مراقبة الأنهار

اسم النهر	موقع المحطة	مستوى المياه	اتجاه منسوب المياه	خطر الفيضان
النيل الأبيض	جبل أولياء			
	الشجرة			
النيل الأزرق	كبري العك نهر			
نهر النيل	كبري الحلقايا			

تصدر معلومات الأنهار عن وحدة الإنذار المبكر التابعة للإدارة العامة لشؤون مياه النيل، وزارة الزراعة والري



### مفتاح الألوان التحذيرية

- لا يتوقع حدوث طقس قاس
- خطورة معتدلة - كن مستعداً
- خطورة عالية - اتخذ إجراءً
- خطورة عالية جداً - اتخذ التدابير القصوى



للحصول على توقعات الأرصاد الجوية اليومية والاسبوعية وتحذيرات الطقس يمكنك الاشتراك في قناة درجة على الواتساب  
بمسح الباركود او عبر الرابط bit.ly/DARAJA-CHL او قم بزيارة صفحتنا على الانترنت خدمة-درجة/products//meteosudan.sd



اليوم	الطقس	مساحة هطول الأمطار	درجة الحرارة العليا ظهر اليوم	الإحساس	درجة الحرارة الدنيا صباح الغد	الإحساس	سرعة الرياح	اتجاه الرياح	نوع الخطر	مستوى التهديد
الإثنين			37°		25°				لا يوجد	
الثلاثاء			37°		26°				لا يوجد	
الأربعاء			39°		26°				لا يوجد	

## طوكر / عقيق

الإثنين			39°		26°				لا يوجد	
الثلاثاء			39°		28°				لا يوجد	
الأربعاء			39°		28°				لا يوجد	

### حالة الطقس العامة

- **طقس حار نهاراً ومعتدل الى دافئ ليلاً على الساحل مع نشاط للرياح المثيرة للغبار فى اجزاء متفرقة من الولاية خلال فترة التوقع.**

### نصائح مرتبطة بحالة الطقس

- تغطية الانف والفم تجنباً للغبار خاصة لمرضى الحساسية.
- تابع تحديثات الطقس من الهيئة العامة للأرصاد الجوية.

### مراقبة الأنهار

اسم النهر	موقع المحطة	مستوى المياه	اتجاه منسوب المياه	خطر الفيضان
خور بركة	كبرى دولاى ياي			

تصدر معلومات الأنهار عن وحدة الإنذار المبكر التابعة للإدارة العامة لشؤون مياه النيل، وزارة الزراعة والري
























### مفتاح الألوان التحذيرية




















- لا يتوقع حدوث طقس قاس
- خطورة معتدلة - كن مستعداً
- خطورة عالية - اتخذ إجراءً
- خطورة عالية جداً - اتخذ التدابير القصوى



## ولاية الجزيرة واد مدني

اليوم	الطقس	مساحة هطول الأمطار	درجة الحرارة العليا ظهر اليوم	الإحساس	درجة الحرارة الدنيا صباح الغد	الإحساس	سرعة الرياح	اتجاه الرياح	نوع الخطر	مستوى التهديد
الإثنين			°43		°30					
الثلاثاء			°43		°29					
الأربعاء			°44		°29					

## المناطق

الإثنين			°43		°31					
الثلاثاء			°43		°29					
الأربعاء			°43		°30					

### حالة الطقس العامة

- طقس حار جداً نهاراً ودافئ ليلاً وتوقع بهطول امطار خفيفة خلال فترة التوقع.

- مناسب النيل في وضعها الطبيعي.

### نصائح مرتبطة بحالة الطقس

- التعرّض المفرط للحرارة قد يسبب الجفاف والاجهاد الحراري وضربات الشمس، اشرب الكثير من الماء وتجنب الأنشطة الخارجية في وقت الذروة.
- عدم التعرض المباشر لاشعة الشمس لفترات طويلة
- تابع تحديثات الطقس من الهيئة العامة للأرصاد الجوية

### مراقبة الأنهار

اسم النهر	موقع المحطة	مستوى المياه	اتجاه منسوب المياه	خطر الفيضان
النيل الأزرق	واد مدني			

تصدر معلومات الأنهار عن وحدة الإنذار المبكر التابعة للإدارة العامة لشؤون مياه النيل، وزارة الزراعة والري



### مفتاح الألوان التحذيرية

- لا يتوقع حدوث طقس قاس
- خطورة معتدلة - كن مستعداً
- خطورة عالية - اتخذ إجراءً
- خطورة عالية جداً - اتخذ التدابير القصوى



للحصول على توقعات الأرصاد الجوية اليومية والاسبوعية وتحذيرات الطقس يمكنك الاشتراك في قناة درجة على الواتساب بمسح الباركود او عبر الرابط <https://meteosudan.sd/products/درجة> او قم بزيارة صفحتنا على الانترنت خدمة-درجة [bit.ly/DARAJA-CHL](https://bit.ly/DARAJA-CHL)



اليوم	الطقس	مساحة هطول الأمطار	درجة الحرارة العليا ظهر اليوم	الإحساس	درجة الحرارة الدنيا صباح الغد	الإحساس	سرعة الرياح	اتجاه الرياح	نوع الخطر	مستوى التهديد
الإثنين			°41		°31				لا يوجد	
الثلاثاء			°42		°31					
الأربعاء			°42		°30					

## حالة الطقس العامة

- **أجواء حارة جداً نهاراً ومعتدلة ليلاً** مع توقعات بهطول أمطار **خفيفة الى متوسطة** في اجزاء متفرقة من الولاية خلال فترة التوقع.

- **انحسار منسوب المياه في النيل الأزرق واصبحت في الوضع الطبيعي.**

## نصائح مرتبطة بحالة الطقس

- اشرب الكثير من الماء وتجنب الأنشطة الخارجية في وقت الذروة وعدم التعرض المباشر لأشعة الشمس لفترات طويلة.
- تابع تحديثات الطقس من الهيئة العامة للأرصاد الجوية

## مراقبة الأنهار

اسم النهر	موقع المحطة	مستوى المياه	اتجاه منسوب المياه	خطر الفيضان
النيل الأزرق	سنار			

تصدر معلومات الأنهار عن وحدة الإنذار المبكر التابعة للإدارة العامة لشؤون مياه النيل، وزارة الزراعة والري



## مفتاح الألوان التحذيرية

- لا يتوقع حدوث طقس قاس
- خطورة معتدلة - كن مستعداً
- خطورة عالية - اتخذ إجراء
- خطورة عالية جداً - اتخذ التدابير القصوى



للحصول على توقعات الأرصاد الجوية اليومية والاسبوعية وتحذيرات الطقس يمكنك الاشتراك في قناة درجة على الواتساب  
بمسح الباركود او عبر الرابط bit.ly/DARAJA-CHL او قم بزيارة صفحتنا على الانترنت خدمة-درجة/https://meteosudan.sd/products/



اليوم	الطقس	مساحة هطول الأمطار	درجة الحرارة العليا ظهر اليوم	الإحساس	درجة الحرارة الدنيا صباح الغد	الإحساس	سرعة الرياح	اتجاه الرياح	نوع الخطر	مستوى التهديد
الإثنين			°42		°30				لا يوجد	
الثلاثاء			°43		°29					
الأربعاء			°44		°30					

## وادي حلفا

الإثنين			°37		°27				لا يوجد	
الثلاثاء			°38		°28				لا يوجد	
الأربعاء			°39		°29				لا يوجد	

### حالة الطقس العامة

• يسود طقس حار الي حار جدا نهاراً معتدل ليلاً

• مناسب النيل في الوضع الطبيعي.

### نصائح مرتبطة بحالة الطقس.

- اشرب الكثير من الماء وتجنب الأنشطة الخارجية في وقت الذروة وعدم التعرض المباشر لأشعة الشمس لفترات طويلة.
- تابع تحديثات الطقس من الهيئة العامة للأرصاد الجوية.

### مراقبة الأنهار

اسم النهر	موقع المحطة	مستوى المياه	اتجاه منسوب المياه	خطر الفيضان
نهر النيل	مروي			
	دنقلا			

تصدر معلومات الأنهار عن وحدة الإنذار المبكر التابعة للإدارة العامة لشؤون مياه النيل، وزارة الزراعة والرعي



### مفتاح الألوان التحذيرية

- لا يتوقع حدوث طقس قاس
- خطورة معتدلة - كن مستعداً
- خطورة عالية - اتخذ إجراءً
- خطورة عالية جداً - اتخذ التدابير القصوى



اليوم	الطقس	مساحة هطول الأمطار	درجة الحرارة العليا ظهر اليوم	الإحساس	درجة الحرارة الدنيا صباح الغد	الإحساس	سرعة الرياح	اتجاه الرياح	نوع الخطر	مستوى التهديد
الإثنين			°43		°27					
الثلاثاء			°44		°28					
الأربعاء			°44		°27					

## دوكة

الإثنين			°41		°27				لا يوجد	
الثلاثاء			°42		°27				لا يوجد	
الأربعاء			°42		°27				لا يوجد	

### حالة الطقس العامة

- **طقس حار جداً نهاراً معتدل الى دافئ ليلاً وتوقعات بهطول أمطار خفيفة في أجزاء متفرقة من الولاية خلال فترة التوقع.**

- **مناسب النيل في وضعها الطبيعي**

### نصائح مرتبطة بحالة الطقس

- التعرض المفرط للحرارة قد يسبب الجفاف والاجهاد الحراري وضربات الشمس، اشرب الكثير من الماء وتجنب الأنشطة الخارجية في وقت الذروة وعدم التعرض المباشر لأشعة الشمس لفترات طويلة.
- تابع تحديثات الطقس من الهيئة العامة للأرصاد الجوية.

### مراقبة الأنهار

اسم النهر	موقع المحطة	مستوى المياه	اتجاه منسوب المياه	خطر الفيضان
الرهذ	الحوارة			
الندندر	القويسي			

تصدر معلومات الأنهار عن وحدة الإنذار المبكر التابعة للإدارة العامة لشؤون مياه النيل، وزارة الزراعة والرعي



### مفتاح الألوان التحذيرية

- لا يتوقع حدوث طقس قاس
- خطورة معتدلة - كن مستعداً
- خطورة عالية - اتخذ إجراء
- خطورة عالية جداً - اتخذ التدابير القصوى



اليوم	الطقس	مساحة هطول الأمطار	درجة الحرارة العليا ظهر اليوم	الإحساس	درجة الحرارة الدنيا صباح الغد	الإحساس	سرعة الرياح	اتجاه الرياح	نوع الخطر	مستوى التهديد
الإثنين			°43		°29					
الثلاثاء			°43		°29					
الأربعاء			°44		°30					

## حالة الطقس العامة

- **طقس حار جداً نهاراً دافئ ليلاً** وغائم جزئياً في بعض أجزاء الولاية خلال فترة التوقع
- **انحسار منسوب المياه** الي وضعها الطبيعي.

## نصائح مرتبطة بحالة الطقس

- اشرب الكثير من الماء وتجنب الأنشطة الخارجية في وقت الذروة وعدم التعرض المباشر لأشعة الشمس لفترات طويلة.
- تابع تحديثات الطقس من قنوات الرسمية للهيئة العامة للأرصاد الجوية وقناة درجة في الواتساب.

## مراقبة الأنهار

اسم النهر	موقع المحطة	مستوى المياه	اتجاه منسوب المياه	خطر الفيضان
نهر عطبرة	الأسرة			
	القربة			
نهر القاش	الجيرة			
	كبري كسلا			

تصدر معلومات الأنهار عن وحدة الإنذار المبكر التابعة للإدارة العامة لشؤون مياه النيل، وزارة الزراعة والري



## مفتاح الألوان التحذيرية

- لا يتوقع حدوث طقس قاس
- خطورة معتدلة - كن مستعداً
- خطورة عالية - اتخذ إجراء
- خطورة عالية جداً - اتخذ التدابير القصوى



للحصول على توقعات الأرصاد الجوية اليومية والاسبوعية وتحذيرات الطقس يمكنك الاشتراك في قناة درجة على الواتساب  
بمسح الباركود او عبر الرابط bit.ly/DARAJA-CHL او قم بزيارة صفحتنا على الانترنت خدمة-درجة/https://meteosudan.sd/products



اليوم	الطقس	مساحة هطول الأمطار	درجة الحرارة العليا ظهر اليوم	الإحساس	درجة الحرارة الدنيا صباح الغد	الإحساس	سرعة الرياح	اتجاه الرياح	نوع الخطر	مستوى التهديد
الإثنين			°44		°30					
الثلاثاء			°44		°30					
الأربعاء			°45		°30					

## ابو حمد

الإثنين			°41		°27				لا يوجد	
الثلاثاء			°42		°28					
الأربعاء			°43		°29					

### حالة الطقس العامة

- **طقس حار جداً نهاراً ومعتدل إلى دافئ ليلاً مع نشاط للرياح المثيرة للغبار والأتربة أحياناً في شمال و غرب الولاية خلال فترة التوقع.**

- **انحسار منسوب النيل الي وضعه الطبيعي.**

### نصائح مرتبطة بحالة الطقس

- اشرب الكثير من الماء وتجنب الأنشطة الخارجية في وقت الذروة و عدم التعرض المباشر لأشعة الشمس لفترات طويلة.
- تغطية الانف والفم تجنباً للغبار خاصة لمرضي الحساسية.
- تابع تحديثات الطقس من قنوات الرسمية للهيئة العامة للأرصاد الجوية وقناة درجة في الواتساب.

### مراقبة الأنهار

اسم النهر	موقع المحطة	مستوى المياه	اتجاه منسوب المياه	خطر الفيضان
نهر النيل	شندي			
	عطبرة			
نهر عطبرة	عطبرة			

تصدر معلومات الأنهار عن وحدة الإنذار المبكر التابعة للإدارة العامة لشؤون مياه النيل، وزارة الزراعة والرعي



### مفتاح الألوان التحذيرية

- لا يتوقع حدوث طقس قاس
- خطورة معتدلة - كن مستعداً
- خطورة عالية - اتخذ إجراءً
- خطورة عالية جداً - اتخذ التدابير القصوى



اليوم	الطقس	مساحة هطول الأمطار	درجة الحرارة العليا ظهر اليوم	الإحساس	درجة الحرارة الدنيا صباح الغد	الإحساس	سرعة الرياح	اتجاه الرياح	نوع الخطر	مستوى التهديد
الإثنين			°42		°30					
الثلاثاء			°43		°29					
الأربعاء			°43		°29					

### حالة الطقس العامة

- **طقس حار جداً نهاراً ومعتدل الى دافئ ليلاً وغائم جزئياً خلال فترة التوقع.** توقعات بهطول أمطار خفيفة في أجزاء من وسط و جنوب الولاية يومي الثلاثاء والأربعاء.

- **انحسار منسوب النيل الي وضعه الطبيعي.**

### نصائح مرتبطة بحالة الطقس

- **تابع نشرات الطقس بانتظام والتزم بتحذيرات وارشادات السلطات المحلية للمحافظة على سلامتك وسلامتك.**

### مراقبة الأنهار

اسم النهر	موقع المحطة	مستوى المياه	اتجاه منسوب المياه	خطر الفيضان
النيل الأبيض	الجبليين			

تصدر معلومات الأنهار عن وحدة الإنذار المبكر التابعة للإدارة العامة لشؤون مياه النيل، وزارة الزراعة والري



### مفتاح الألوان التحذيرية

- لا يتوقع حدوث طقس قاس
- خطورة معتدلة - كن مستعداً
- خطورة عالية - اتخذ إجراءً
- خطورة عالية جداً - اتخذ التدابير القصوى



اليوم	الطقس	مساحة هطول الأمطار	درجة الحرارة العليا ظهر اليوم	الإحساس	درجة الحرارة الدنيا صباح الغد	الإحساس	سرعة الرياح	اتجاه الرياح	نوع الخطر	مستوى التهديد
الاثنين			°40		°28				لا يوجد	
الثلاثاء			°41		°29				لا يوجد	
الأربعاء			°42		°28				لا يوجد	

### حالة الطقس العامة

- **طقس حار نهراً معتدل ليلاً** مع توقعات بهطول أمطار خفيفة الى متوسطة في اجزاء متفرقة من الولاية خلال فترة التوقع، أمطار متوسطة إلى غزيرة متوقعة في شرق الولاية.

- **مناسيب النيل في الوضع الطبيعي.**
- **نصائح مرتبطة بحالة الطقس**

- تابع نشرات الطقس بانتظام والتزم بتحذيرات وارشادات السلطات المحلية للمحافظة على سلامتكم وسلامة اسرتكم.

### مراقبة الأنهار

اسم النهر	موقع المحطة	مستوى المياه	اتجاه منسوب المياه	خطر الفيضان
النيل الأزرق	الديم			
	الروصيرص			

تصدر معلومات الأنهار عن وحدة الإنذار المبكر التابعة للإدارة العامة لشؤون مياه النيل، وزارة الزراعة والرعي



### مفتاح الألوان التحذيرية

- لا يتوقع حدوث طقس قاس
- خطورة معتدلة - كن مستعداً
- خطورة عالية - اتخذ إجراءً
- خطورة عالية جداً - اتخذ التدابير القصوى



## الأبيض

اليوم	الطقس	مساحة هطول الأمطار	درجة الحرارة العليا ظهر اليوم	الإحساس	درجة الحرارة الدنيا صباح الغد	الإحساس	سرعة الرياح	اتجاه الرياح	نوع الخطر	مستوى التهديد
الإثنين			°41		°29				لا يوجد	
الثلاثاء			°40		°27				لا يوجد	
الأربعاء			°41		°26				لا يوجد	

## جبرة الشيخ

الإثنين			°42		°29					
الثلاثاء			°43		°29					
الأربعاء			°43		°29					

### حالة الطقس العامة

- **طقس حار الى حار جدا نهاراً دافئ ليلاً** خلال فترة التوقع مع نشاط للرياح المثيرة للغبار و الأتربة أحيانا شمال الولاية. توقعات بهطول أمطار **خفيفة** في أجزاء من جنوب الولاية يوم الأربعاء.

### مفتاح الألوان التحذيرية

- لا يتوقع حدوث طقس قاس
- خطورة معتدلة - كن مستعداً
- خطورة عالية - اتخذ إجراء
- خطورة عالية جداً - اتخذ التدابير القصوى

### نصائح مرتبطة بحالة الطقس

- اشرب الكثير من الماء وتجنب الأنشطة الخارجية في وقت الذروة وعدم التعرض المباشر لأشعة الشمس لفترات طويلة.
- تغطية الانف والفم تجنباً للغبار خاصة لمرضي الحساسية.
- تابع النشرة الجوية بانتظام لضمان سلامتك وسلامة اسرتك.



للحصول على توقعات الأرصاد الجوية اليومية والاسبوعية وتحذيرات الطقس يمكنك الاشتراك في قناة درجة على الواتساب  
بمسح الباركود او عبر الرابط bit.ly/DARAJA-CHL او قم بزيارة صفحتنا على الانترنت خدمة-درجة/ https://meteosudan.sd/products



## كادوقلي

مستوى التهديد	نوع الخطر	اتجاه الرياح	سرعة الرياح	الإحساس	درجة الحرارة الدنيا صباح الغد	الإحساس	درجة الحرارة العليا ظهر اليوم	مساحة هطول الأمطار	الطقس	اليوم
لا يوجد	لا يوجد	↗	3-5	معتدل	°27	معتدل	°42	لا يوجد	☀️	الإثنين
لا يوجد	لا يوجد	↗	3-5	معتدل	°26	معتدل	°42	لا يوجد	☁️	الثلاثاء
لا يوجد	لا يوجد	↗	3-5	معتدل	°25	معتدل	°40	لا يوجد	☁️	الأربعاء

## الدين

لا يوجد	لا يوجد	↗	3-5	معتدل	°27	معتدل	°39	لا يوجد	☀️	الإثنين
لا يوجد	لا يوجد	↗	3-5	معتدل	°25	معتدل	°39	لا يوجد	☁️	الثلاثاء
لا يوجد	لا يوجد	↗	3-5	معتدل	°25	معتدل	°36	لا يوجد	☁️	الأربعاء

### حالة الطقس العامة

- **طقس حار نهاراً معتدل الى دافئ ليلاً** مع توقعات بهطول أمطار خفيفة الى متوسطة في أجزاء من الولاية يومي الثلاثاء و الأربعاء.

### نصائح مرتبطة بحالة الطقس

- تابع النشرة الجوية بانتظام لضمان سلامتك وسلامة اسرتك.
- خذ الاحتياطات اللازمة لتأمين اوراقك ومقتنياتك المهمة، محاصيلك او حيواناتك.

### مفتاح الألوان التحذيرية

- لا يتوقع حدوث طقس قاس
- خطورة معتدلة - كن مستعداً
- خطورة عالية - اتخذ إجراء
- خطورة عالية جداً - اتخذ التدابير القصوى



## النهود

مستوى التهديد	نوع الخطر	اتجاه الرياح	سرعة الرياح	الإحساس	درجة الحرارة الدنيا صباح الغد	الإحساس	درجة الحرارة العليا ظهر اليوم	مساحة هطول الأمطار	الطقس	اليوم
لا يوجد	لا يوجد	←	»»»	معتدل	°25	معتدل	°40	لا يوجد	☀️	الإثنين
لا يوجد	لا يوجد	↗️	»»»	معتدل	°25	معتدل	°39	لا يوجد	☀️	الثلاثاء
لا يوجد	لا يوجد	↗️	»»»	معتدل	°25	معتدل	°40	لا يوجد	☁️	الأربعاء

## بابنوسة

لا يوجد	لا يوجد	↗️	»»»	معتدل	°26	معتدل	°39	لا يوجد	☀️	الإثنين
لا يوجد	لا يوجد	↗️	»»»	معتدل	°27	معتدل	°39	لا يوجد	☁️	الثلاثاء
لا يوجد	لا يوجد	↗️	»»»	معتدل	°27	معتدل	°40	لا يوجد	☁️	الأربعاء

### حالة الطقس العامة

- طقس حار نهاراً ومعتدل الى دافئ ليلاً وتوقعات بهطول أمطار خفيفة إلى متوسطة في معظم الولاية خلال فترة التوقع.

### نصائح مرتبطة بحالة الطقس

- تابع النشرة الجوية بانتظام لضمان سلامتك وسلامة اسرتك.

### مفتاح الألوان التحذيرية

- لا يتوقع حدوث طقس قاس
- خطورة معتدلة - كن مستعداً
- خطورة عالية - اتخذ إجراء
- خطورة عالية جداً - اتخذ التدابير القصوى



## الفاشر

مستوى التهديد	نوع الخطر	اتجاه الرياح	سرعة الرياح	الإحساس	درجة الحرارة الدنيا صباح الغد	الإحساس	درجة الحرارة العليا ظهر اليوم	مساحة هطول الأمطار	الطقس	اليوم
لا يوجد	لا يوجد	شرق	شمال	معتدل	°26	معتدل	°39	لا يوجد	شمس	الاثنين
لا يوجد	لا يوجد	شمال	شمال	معتدل	°27	معتدل	°39	لا يوجد	شمس وغيمة	الثلاثاء
لا يوجد	لا يوجد	شمال	شمال	معتدل	°26	معتدل	°40	لا يوجد	شمس وغيمة	الأربعاء

مفتاح الألوان التحذيرية

لا يتوقع حدوث طقس قاس	لا يوجد
خطورة معتدلة - كن مستعداً	أصفر
خطورة عالية - اتخذ إجراء	أصفر وأصفر
خطورة عالية جداً - اتخذ التدابير القصوى	أصفر وأصفر وأصفر

حالة الطقس العامة  
• **طقس حار نهاراً معتدل ليلاً** خلال فترة التوقع. توقعات بهطول أمطار خفيفة في جنوب شرق الولاية يوم الأربعاء.

• **نصائح مرتبطة بحالة الطقس**  
• تابع النشرة الجوية بانتظام لضمان سلامتك وسلامة اسرتك.



## الزنجي

مستوى التهديد	نوع الخطر	اتجاه الرياح	سرعة الرياح	الإحساس	درجة الحرارة الدنيا صباح الغد	الإحساس	درجة الحرارة العليا ظهر اليوم	مساحة هطول الأمطار	الطقس	اليوم
لا يوجد	لا يوجد	↗	»»»	👤	°24	👤	°39	☺	☀️	الإثنين
لا يوجد	لا يوجد	↗	»»	👤	°25	👤	°40	☺	☀️☁️	الثلاثاء
لا يوجد	لا يوجد	↗	»»»	👤	°25	👤	°37	☺	☀️☁️	الأربعاء

### مفتاح الألوان التحذيرية

لا يتوقع حدوث طقس قاس	🟢
خطورة معتدلة - كن مستعداً	🟡
خطورة عالية - اتخذ إجراء	🟠
خطورة عالية جداً - اتخذ التدابير القصوى	🔴

- حالة الطقس العامة  
طقس حار نهاراً معتدل ليلاً خلال فترة التوقع.

- نصائح مرتبطة بحالة الطقس  
تابع النشرة الجوية بانتظام لضمان سلامتك وسلامة اسرتك.



## نيالا

اليوم	الطقس	مساحة هطول الأمطار	درجة الحرارة العليا ظهر اليوم	الإحساس	درجة الحرارة الدنيا صباح الغد	الإحساس	سرعة الرياح	اتجاه الرياح	نوع الخطر	مستوى التهديد
الإثنين			°38		°26				لا يوجد	لا يوجد
الثلاثاء			°40		°26				لا يوجد	لا يوجد
الأربعاء			°39		°26				لا يوجد	لا يوجد

## ام دافوق

الإثنين			°38		°27				لا يوجد	لا يوجد
الثلاثاء			°39		°28				لا يوجد	لا يوجد
الأربعاء			°37		°25				لا يوجد	لا يوجد

### حالة الطقس العامة

- **طقس حار نهاراً ومعتدل الى دافئ ليلاً وتوقعات بهطول أمطار خفيفة في أجزاء متفرقة من الولاية يومي الثلاثاء و الأربعاء.**

### نصائح مرتبطة بحالة الطقس

- تغطية الانف والفم تجنباً للغبار خاصة لمرضي الحساسية.
- تابع نشرات الطقس بانتظام والتزم بتحذيرات وارشادات السلطات المحلية للحفاظ على سلامتك وسلامة اسرتك.

### مفتاح الألوان التحذيرية

- لا يتوقع حدوث طقس قاس
- خطورة معتدلة - كن مستعداً
- خطورة عالية - اتخذ إجراء
- خطورة عالية جداً - اتخذ التدابير القصوى



## الضعين

مستوى التهديد	نوع الخطر	اتجاه الرياح	سرعة الرياح	الإحساس	درجة الحرارة الدنيا صباح الغد	الإحساس	درجة الحرارة العليا ظهر اليوم	مساحة هطول الأمطار	الطقس	اليوم
لا يوجد	لا يوجد	↗	3-4	معتدل	°26	معتدل	°39	لا يوجد	☀️	الإثنين
لا يوجد	لا يوجد	↗	3-4	معتدل	°27	معتدل	°39	لا يوجد	☀️	الثلاثاء
لا يوجد	لا يوجد	↗	3-4	معتدل	°26	معتدل	°39	لا يوجد	☀️	الأربعاء

### مفتاح الألوان التحذيرية

لا يتوقع حدوث طقس قاس	لا يوجد
خطورة معتدلة - كن مستعداً	أصفر
خطورة عالية - اتخذ إجراء	أصفر وأحمر
خطورة عالية جداً - اتخذ التدابير القصوى	أحمر

- حالة الطقس العامة
- **أجواء حارة نهاراً معتدلة الى دافئة ليلاً** خلال فترة التوقع. توقعات بهطول أمطار **خفيفة** في أجزاء من الولاية خلال فترة التوقع.

- **نصائح مرتبطة بحالة الطقس**
- تابع نشرات الطقس بانتظام والتزم بتحذيرات وارشادات السلطات المحلية للمحافظة على سلامتك وسلامة اسرتك.



## الجينة

اليوم	الطقس	مساحة هطول الأمطار	درجة الحرارة العليا ظهر اليوم	الإحساس	درجة الحرارة الدنيا صباح الغد	الإحساس	سرعة الرياح	اتجاه الرياح	نوع الخطر	مستوى التهديد
الإثنين			°39		°25				لا يوجد	
الثلاثاء			°39		°26				لا يوجد	
الأربعاء			°39		°28				لا يوجد	

## حالة الطقس العامة

• **طقس حار نهراً معتدلة الى دافئة ليلاً** خلال فترة التوقع.

## نصائح مرتبطة بحالة الطقس

• تابع نشرات الطقس بانتظام والتزم بتحذيرات وارشادات السلطات المحلية للمحافظة على سلامتك وسلامة اسرتك.

## مفتاح الألوان التحذيرية

لا يتوقع حدوث طقس قاس  
خطورة معتدلة - كن مستعداً  
خطورة عالية - اتخذ إجراء  
خطورة عالية جداً - اتخذ التدابير القصوى



للحصول على توقعات الأرصاد الجوية اليومية والاسبوعية وتحذيرات الطقس يمكنك الاشتراك في قناة درجة على الواتساب  
بمسح الباركود او عبر الرابط bit.ly/DARAJA-CHL او قم بزيارة صفحتنا على الانترنت خدمة-درجة/products/ https://meteosudan.sd/

