

التهديدات الجوية المتوقعة خلال الثلاثة أيام المقبلة

المنطقة المتأثرة	مستوى ومدة التهديد			الأثر	الخطر
	الاثنين	الأحد	السبت		
جنوب وغرب ولاية البحر الأحمر، نهر النيل، الشمالية، الخرطوم، الجزيرة، القضارف، سنار وكسلا.	■	■	■	👤	🌡️
جنوب ساحل البحر الأحمر، شمال وشمال غرب البلاد	■	■	■	☁️	👤

مفتاح الألوان التحذيرية

- لا يتوقع حدوث طقس قاس
- خطورة معتدلة - كن مستعداً
- خطورة عالية - اتخذ إجراء
- خطورة عالية جداً - اتخذ التدابير القصوى

معلومات إضافية

- منخفض السودان الحراري يغطي معظم أنحاء البلاد مما يتسبب في ارتفاع درجات الحرارة في تلك المناطق.
- مرتفع جوبي يتمركز في شمال غرب أفريقيا يمتد حتى شمال وشمال غرب البلاد.
- أعلى درجة حرارة سجلت ليوم أمس كانت 44.8 °م في مدينة عطبرة وأدناها صباح اليوم 24.5 °م في مدينة سنار.
- سجلت محطة الرصد الرئيسية في ولاية القضارف أمطار خفيفة وهناك أمطار متفاوتة الشدة خارج المحطة.

ملخص حالة الطقس العامة للأيام الثلاثة

اليوم السبت 30 مايو

- ارتفاع طفيف في درجات الحرارة في معظم أنحاء البلاد حيث تكون الأجواء حارة إلى حارة جداً في شرق وأواسط البلاد، وولايتي الخرطوم ونهر النيل وغرب ولاية البحر بينما تكون حارة في بقية المناطق.
- أمطار خفيفة في أجزاء متفرقة من ولايات القضارف، سنار والنيل الأزرق.
- استمرار نشاط الرياح المثيرة للغبار والأتربة في شمال وجنوب ساحل البحر الأحمر، أجزاء متفرقة من شمال، شمال الأواسط، وشمال غرب البلاد.

غداً الأحد 31 مايو

- تحتفظ درجات الحرارة على قيمها في معظم أنحاء البلاد ليسود طقس حار إلى حار جداً خلال ساعات النهار في ولايتي الخرطوم ونهر النيل وفي شرق ووسط البلاد والأجزاء الغربية من ولاية البحر الأحمر.
- أمطار خفيفة إلى متوسطة: في أجزاء متفرقة من ولايات القضارف، سنار والنيل الأزرق، وجنوب ولايتي غرب وجنوب كردفان.
- بعد غد الاثنين 01 يونيو
- ارتفاع في درجات الحرارة في معظم أنحاء البلاد عليه يتوقع طقس حار جداً خلال ساعات النهار في ولايات الشمال والوسط وشرق البلاد، والأجزاء الغربية من البلاد
- أمطار خفيفة إلى متوسطة في أجزاء متفرقة من ولايات القضارف، سنار والنيل الأزرق وجنوب كردفان.

الأخصائي الجوي المناوب: محمد الشيخ

صدرت في يوم السبت-30 مايو 2026 ، الساعة 10:00 صباحاً بتوقيت السودان



اليوم	الطقس	مساحة هطول الأمطار	درجة الحرارة العليا ظهر اليوم	الإحساس	درجة الحرارة الدنيا صباح الغد	الإحساس	سرعة الرياح	اتجاه الرياح	نوع الخطر	مستوى التهديد
السبت			°42		°29					
الأحد			°43		°29					
الاثنين			°44		°30					

الجيلي

السبت			°42		°29					
الأحد			°42		°29					
الاثنين			°43		°30					

حالة الطقس العامة

- يسود طقس حار جداً نهاراً و دافئ ليلاً في الولاية خلال فترة التوقع.

- مناسب النيل في وضعها الطبيعي.

نصائح مرتبطة بحالة الطقس

- التعرض المفرط للحرارة قد يسبب الجفاف والاحمرار الحاراري وضربات الشمس، اشرب الكثير من الماء وتجنب الأنشطة الخارجية في وقت الذروة.
- عدم التعرض المباشر لأشعة الشمس لفترات طويلة
- تابع تحديثات الطقس من الهيئة العامة للأرصاد الجوية.

مراقبة الأنهار

اسم النهر	موقع المحطة	مستوى المياه	اتجاه منسوب المياه	خطر الفيضان
النيل الأبيض	جبل أولياء			
	الشجرة			
النيل الأزرق	كبري العك نهر			
نهر النيل	كبري الحلقايا			

تصدر معلومات الأنهار عن وحدة الإنذار المبكر التابعة للإدارة العامة لشؤون مياه النيل، وزارة الزراعة والري



مفتاح الألوان التحذيرية

- لا يتوقع حدوث طقس قاس
- خطورة معتدلة - كن مستعداً
- خطورة عالية - اتخذ إجراءً
- خطورة عالية جداً - اتخذ التدابير القصوى



للحصول على توقعات الأرصاد الجوية اليومية والاسبوعية وتحذيرات الطقس يمكنك الاشتراك في قناة درجة على الواتساب
بمسح الباركود او عبر الرابط bit.ly/DARAJA-CHL او قم بزيارة صفحتنا على الانترنت خدمة-درجة/https://meteosudan.sd/products/



اليوم	الطقس	مساحة هطول الأمطار	درجة الحرارة العليا ظهر اليوم	الإحساس	درجة الحرارة الدنيا صباح الغد	الإحساس	سرعة الرياح	اتجاه الرياح	نوع الخطر	مستوى التهديد
السبت			°37		°25				لا يوجد	
الأحد			°38		°26				لا يوجد	
الاثنين			°39		°26				لا يوجد	

طوكر / عقيق

السبت			°39		°27				لا يوجد	
الأحد			°40		°28				لا يوجد	
الاثنين			°41		°28				لا يوجد	

حالة الطقس العامة

- **طقس حار نهاراً ومعتدل الى دافئ ليلاً** على الساحل مع نشاط الرياح المثيرة للغبار جنوب ساحل البحر الاحمر يوم السبت من فترة التوقع.

نصائح مرتبطة بحالة الطقس

- تغطية الانف والفم تجنباً للغبار خاصة لمرضي الحساسية.
- تابع تحديثات الطقس من الهيئة العامة للأرصاد الجوية.

مراقبة الأنهار

اسم النهر	موقع المحطة	مستوى المياه	اتجاه منسوب المياه	خطر الفيضان
خور بركة	كبري دولا بياي			

تصدر معلومات الأنهار عن وحدة الإنذار المبكر التابعة للإدارة العامة لشؤون مياه النيل، وزارة الزراعة والري








مفتاح الألوان التحذيرية
















- لا يتوقع حدوث طقس قاس
- خطورة معتدلة - كن مستعداً
- خطورة عالية - اتخذ إجراءً
- خطورة عالية جداً - اتخذ التدابير القصوى



ولاية الجزيرة واد مدني

اليوم	الطقس	مساحة هطول الأمطار	درجة الحرارة العليا ظهر اليوم	الإحساس	درجة الحرارة الدنيا صباح الغد	الإحساس	سرعة الرياح	اتجاه الرياح	نوع الخطر	مستوى التهديد
السبت			°44		°30					
الأحد			°43		°29					
الاثنين			°44		°30					

المناطق

السبت			°44		°30					
الأحد			°43		°29					
الاثنين			°44		°30					

حالة الطقس العامة

- طقس حار جداً نهاراً ودافئ ليلاً خلال فترة التوقع.
- مناسب النيل في وضعها الطبيعي.

نصائح مرتبطة بحالة الطقس

- التعرض المفرط للحرارة قد يسبب الجفاف والاجهاد الحراري وضربات الشمس، اشرب الكثير من الماء وتجنب الأنشطة الخارجية في وقت الذروة.
- عدم التعرض المباشر لاشعة الشمس لفترات طويلة
- تابع تحديثات الطقس من الهيئة العامة للأرصاد الجوية

مراقبة الأنهار

اسم النهر	موقع المحطة	مستوى المياه	اتجاه منسوب المياه	خطر الفيضان
النيل الأزرق	واد مدني			

تصدر معلومات الأنهار عن وحدة الإنذار المبكر التابعة للإدارة العامة لشؤون مياه النيل، وزارة الزراعة والري



مفتاح الألوان التحذيرية

- لا يتوقع حدوث طقس قاس
- خطورة معتدلة - كن مستعداً
- خطورة عالية - اتخذ إجراءً
- خطورة عالية جداً - اتخذ التدابير القصوى



للحصول على توقعات الأرصاد الجوية اليومية والاسبوعية وتحذيرات الطقس يمكنك الاشتراك في قناة درجة على الواتساب
بمسح الباركود او عبر الرابط <https://meteosudan.sd/products/درجة> او قم بزيارة صفحتنا على الانترنت خدمة-درجة bit.ly/DARAJA-CHL



اليوم	الطقس	مساحة هطول الأمطار	درجة الحرارة العليا ظهر اليوم	الإحساس	درجة الحرارة الدنيا صباح الغد	الإحساس	سرعة الرياح	اتجاه الرياح	نوع الخطر	مستوى التهديد
السبت			°43		°25					
الأحد			°43		°26					
الاثنين			°43		°26					

حالة الطقس العامة

- أجواء حارة جداً نهاراً ومعتدلة ليلاً مع توقعات بهطول أمطار خفيفة الى متوسطة في اجزاء متفرقة من جنوب وشرق الولاية خلال فترة التوقع.

- انحسار منسوب المياه في النيل الأزرق واصبحت في الوضع الطبيعي.

نصائح مرتبطة بحالة الطقس

- اشرب الكثير من الماء وتجنب الأنشطة الخارجية في وقت الذروة وعدم التعرض المباشر لأشعة الشمس لفترات طويلة.
- تابع تحديثات الطقس من الهيئة العامة للأرصاد الجوية

مراقبة الأنهار

اسم النهر	موقع المحطة	مستوى المياه	اتجاه منسوب المياه	خطر الفيضان
النيل الأزرق	سنار			

تصدر معلومات الأنهار عن وحدة الإنذار المبكر التابعة للإدارة العامة لشؤون مياه النيل، وزارة الزراعة والري



مفتاح الألوان التحذيرية

- لا يتوقع حدوث طقس قاس
- خطورة معتدلة - كن مستعداً
- خطورة عالية - اتخذ إجراءً
- خطورة عالية جداً - اتخذ التدابير القصوى



اليوم	الطقس	مساحة هطول الأمطار	درجة الحرارة العليا ظهر اليوم	الإحساس	درجة الحرارة الدنيا صباح الغد	الإحساس	سرعة الرياح	اتجاه الرياح	نوع الخطر	مستوى التهديد
السبت	مشمس	لا يوجد	°41	معتدل	°25	معتدل	عاصف	شمالي	مشمس	عالي
الأحد	مشمس	لا يوجد	°42	معتدل	°26	معتدل	عاصف	شمالي	مشمس	عالي
الاثنين	مشمس	لا يوجد	°43	معتدل	°28	معتدل	عاصف	شمالي	مشمس	عالي

وادي حلفا

السبت	مشمس	لا يوجد	°37	معتدل	°26	معتدل	عاصف	شمالي	لا يوجد	عالي
الأحد	مشمس	لا يوجد	°38	معتدل	°27	معتدل	عاصف	شمالي	لا يوجد	عالي
الاثنين	مشمس	لا يوجد	°40	معتدل	°28	معتدل	عاصف	شمالي	لا يوجد	عالي

حالة الطقس العامة

- يسود طقس حار الي حار جدا نهاراً معتدل ليلاً مع نشاط الرياح المثيرة للغبار و الاتربة احيانا يوم السبت.

- مناسب النيل في الوضع الطبيعي.

نصائح مرتبطة بحالة الطقس.

- اشرب الكثير من الماء وتجنب الأنشطة الخارجية في وقت الذروة وعدم التعرض المباشر لأشعة الشمس لفترات طويلة.
- تغطية الانف والفم تجنباً للغبار خاصة لمرضي الحساسية.
- تابع تحديثات الطقس من الهيئة العامة للأرصاد الجوية.

مراقبة الأنهار

اسم النهر	موقع المحطة	مستوى المياه	اتجاه منسوب المياه	خطر الفيضان
نهر النيل	مروي	عالي	نازل	عالي
	دنقلا	عالي	نازل	عالي

تصدر معلومات الأنهار عن وحدة الإنذار المبكر التابعة للإدارة العامة لشؤون مياه النيل، وزارة الزراعة والرعي

مفتاح الألوان التحذيرية

- لا يتوقع حدوث طقس قاس
- خطورة معتدلة - كن مستعداً
- خطورة عالية - اتخذ إجراءً
- خطورة عالية جداً - اتخذ التدابير القصوى



اليوم	الطقس	مساحة هطول الأمطار	درجة الحرارة العليا ظهر اليوم	الإحساس	درجة الحرارة الدنيا صباح الغد	الإحساس	سرعة الرياح	اتجاه الرياح	نوع الخطر	مستوى التهديد
السبت			°43		°28					
الأحد			°44		°28					
الاثنين			°44		°28					

دوكة

السبت			°42		°27					
الأحد			°43		°26					
الاثنين			°43		°26					

حالة الطقس العامة

- **طقس حار جداً نهاراً معتدل الى دافئ ليلاً وتوقعات بهطول أمطار خفيفة الي متوسطة في أجزاء متفرقة من الولاية خلال فترة التوقع.**

- **مناسب النيل في وضعها الطبيعي**

نصائح مرتبطة بحالة الطقس

- **التعرض المفرط للحرارة قد يسبب الجفاف والاجهاد الحراري وضربات الشمس، اشرب الكثير من الماء وتجنب الأنشطة الخارجية في وقت الذروة وعدم التعرض المباشر لأشعة الشمس لفترات طويلة.**
- **تابع تحديثات الطقس من الهيئة العامة للأرصاد الجوية.**

مراقبة الأنهار

اسم النهر	موقع المحطة	العياء	مستوى العياء	اتجاه منسوب المياه	خطر الفيضان
الرهذ	الحواة				
الندرد	القويسى				

تصدر معلومات الأنهار عن وحدة الإنذار المبكر التابعة للإدارة العامة لشؤون مياه النيل، وزارة الزراعة والري



مفتاح الألوان التحذيرية

- لا يتوقع حدوث طقس قاس
- خطورة معتدلة - كن مستعداً
- خطورة عالية - اتخذ إجراءً
- خطورة عالية جداً - اتخذ التدابير القصوى



اليوم	الطقس	مساحة هطول الأمطار	درجة الحرارة العليا ظهر اليوم	الإحساس	درجة الحرارة الدنيا صباح الغد	الإحساس	سرعة الرياح	اتجاه الرياح	نوع الخطر	مستوى التهديد
السبت			°44		°30					
الأحد			°44		°30					
الاثنين			°44		°30					

حالة الطقس العامة

- **طقس حار جداً نهاراً دافئ ليلاً وغائم جزئياً مع نشاط الرياح شمال غرب الولاية خلال فترة التوقع**
- **انحسار منسوب المياه الي وضعها الطبيعي.**

نصائح مرتبطة بحالة الطقس

- اشرب الكثير من الماء وتجنب الأنشطة الخارجية في وقت الذروة وعدم التعرض المباشر لأشعة الشمس لفترات طويلة.
- تابع تحديثات الطقس من قنوات الرسمية للهيئة العامة للأرصاد الجوية وقناة درجة في الواتساب.

مراقبة الأنهار

اسم النهر	موقع المحطة	مستوى المياه	اتجاه منسوب المياه	خطر الفيضان
نهر عطبرة	الأسرة			
	القربة			
نهر القاش	الجيرة			
	كبري كسلا			

تصدر معلومات الأنهار عن وحدة الإنذار المبكر التابعة للإدارة العامة لشؤون مياه النيل، وزارة الزراعة والري



مفتاح الألوان التحذيرية

- لا يتوقع حدوث طقس قاس
- خطورة معتدلة - كن مستعداً
- خطورة عالية - اتخذ إجراءً
- خطورة عالية جداً - اتخذ التدابير القصوى



للحصول على توقعات الأرصاد الجوية اليومية والاسبوعية وتحذيرات الطقس يمكنك الاشتراك في قناة درجة على الواتساب
بمسح الباركود او عبر الرابط <https://meteosudan.sd/products/درجة> او قم بزيارة صفحتنا على الانترنت خدمة-درجة bit.ly/DARAJA-CHL او قم بزيارة صفحتنا على الانترنت خدمة-درجة



اليوم	الطقس	مساحة هطول الأمطار	درجة الحرارة العليا ظهر اليوم	الإحساس	درجة الحرارة الدنيا صباح الغد	الإحساس	سرعة الرياح	اتجاه الرياح	نوع الخطر	مستوى التهديد
السبت			°43		°30					
الأحد			°43		°31					
الاثنين			°44		°31					

ابو حمد

السبت			°43		°28					
الأحد			°44		°29					
الاثنين			°44		°29					

حالة الطقس العامة

- **طقس حار جداً نهاراً ومعتدل ليلاً** مع نشاط للرياح المثيرة للغبار والأتربة أحياناً شمال الولاية خلال فترة التوقع.
- **انحسار منسوب النيل الي وضعه الطبيعي.**

نصائح مرتبطة بحالة الطقس

- اشرب الكثير من الماء وتجنب الأنشطة الخارجية في وقت الذروة و عدم التعرض المباشر لأشعة الشمس لفترات طويلة.
- تغطية الانف والفم تجنباً للغبار خاصة لمرضى الحساسية.
- تابع تحديثات الطقس من قنوات الرسمية للهيئة العامة للأرصاد الجوية وقناة درجة في الواتساب.

مراقبة الأنهار

اسم النهر	موقع المحطة	مستوى المياه	اتجاه منسوب المياه	خطر الفيضان
نهر النيل	شندي			
	عطبرة			
نهر عطبرة	عطبرة			

تصدر معلومات الأنهار عن وحدة الإنذار المبكر التابعة للإدارة العامة لشؤون مياه النيل، وزارة الزراعة والري



مفتاح الألوان التحذيرية

- لا يتوقع حدوث طقس قاس
- خطورة معتدلة - كن مستعداً
- خطورة عالية - اتخذ إجراء
- خطورة عالية جداً - اتخذ التدابير القصوى



اليوم	الطقس	مساحة هطول الأمطار	درجة الحرارة العليا ظهر اليوم	الإحساس	درجة الحرارة الدنيا صباح الغد	الإحساس	سرعة الرياح	اتجاه الرياح	نوع الخطر	مستوى التهديد
السبت			°43		°30					
الأحد			°43		°30					
الاثنين			°43		°30					

حالة الطقس العامة

- **طقس حار جداً نهاراً ومعتدل الى دافئ ليلاً وغائم جزئياً خلال فترة التوقع.**

- **انحسار منسوب النيل الي وضعه الطبيعي.**

نصائح مرتبطة بحالة الطقس

- **تابع نشرات الطقس بانتظام والتزم بتحذيرات وارشادات السلطات المحلية للمحافظة على سلامتك وسلامة اسرتك.**

مراقبة الأنهار

اسم النهر	موقع المحطة	مستوى المياه	اتجاه منسوب المياه	خطر الفيضان
النيل الأبيض	الجبليين			

تصدر معلومات الأنهار عن وحدة الإنذار المبكر التابعة للإدارة العامة لشؤون مياه النيل، وزارة الزراعة والري



مفتاح الألوان التحذيرية

- لا يتوقع حدوث طقس قاس
- خطورة معتدلة - كن مستعداً
- خطورة عالية - اتخذ إجراءً
- خطورة عالية جداً - اتخذ التدابير القصوى



اليوم	الطقس	مساحة هطول الأمطار	درجة الحرارة العليا ظهر اليوم	الإحساس	درجة الحرارة الدنيا صباح الغد	الإحساس	سرعة الرياح	اتجاه الرياح	نوع الخطر	مستوى التهديد
السبت			°38		°27				لا يوجد	
الأحد			°38		°27				لا يوجد	
الاثنين			°37		°26				لا يوجد	

حالة الطقس العامة

- **طقس حار نهراً معتدل ليلاً** مع توقعات بهطول أمطار خفية الى متوسطة في اجزاء متفرقة من الولاية خلال فترة التوقع.

- **مناسيب النيل في الوضع الطبيعي.**

نصائح مرتبطة بحالة الطقس

- تابع نشرات الطقس بانتظام والتزم بتحذيرات وارشادات السلطات المحلية للمحافظة على سلامتكم وسلامة اسرتكم.

مراقبة الأنهار

اسم النهر	موقع المحطة	مستوى المياه	اتجاه منسوب المياه	خطر الفيضان
النيل الأزرق	الديم			
	الروصيرص			

تصدر معلومات الأنهار عن وحدة الإنذار المبكر التابعة للإدارة العامة لشؤون مياه النيل، وزارة الزراعة والري



مفتاح الألوان التحذيرية

- لا يتوقع حدوث طقس قاس
- خطورة معتدلة - كن مستعداً
- خطورة عالية - اتخذ إجراءً
- خطورة عالية جداً - اتخذ التدابير القصوى



الأبيض

اليوم	الطقس	مساحة هطول الأمطار	درجة الحرارة العليا ظهر اليوم	الإحساس	درجة الحرارة الدنيا صباح الغد	الإحساس	سرعة الرياح	اتجاه الرياح	نوع الخطر	مستوى التهديد
السبت			°41		°27				لا يوجد	
الأحد			°42		°28					
الاثنين			°43		°29					

جبرة الشيخ

السبت			°42		°29					
الأحد			°42		°29					
الاثنين			°43		°29					

حالة الطقس العامة

- طقس حار الى حار جداً نهاراً دافئ ليلاً خلال فترة التوقع مع نشاط متوسط للرياح أحيانا شمال الولاية.

نصائح مرتبطة بحالة الطقس

- اشرب الكثير من الماء وتجنب الأنشطة الخارجية في وقت الذروة وعدم التعرض المباشر لأشعة الشمس لفترات طويلة.
- تابع النشرة الجوية بانتظام لضمان سلامتك وسلامة اسرتك.

مفتاح الألوان التحذيرية

- لا يتوقع حدوث طقس قاس
- خطورة معتدلة - كن مستعداً
- خطورة عالية - اتخذ إجراء
- خطورة عالية جداً - اتخذ التدابير القصوى



كادوقلي

اليوم	الطقس	مساحة هطول الأمطار	درجة الحرارة العليا ظهر اليوم	الإحساس	درجة الحرارة الدنيا صباح الغد	الإحساس	سرعة الرياح	اتجاه الرياح	نوع الخطر	مستوى التهديد
السبت			°42		°28				لا يوجد	
الأحد			°41		°28				لا يوجد	
الاثنين			°40		°27				لا يوجد	

الدينج

السبت			°40		°27				لا يوجد	
الأحد			°41		°27				لا توجد	
الاثنين			°41		°27				لا توجد	

حالة الطقس العامة

- **طقس حار نهاراً معتدل الى دافئ ليلاً** مع توقعات بهطول أمطار **خفيفة** الى **متوسطة** جنوب غرب الولاية يوم الأحد والاثنين.

مفتاح الألوان التحذيرية

- لا يتوقع حدوث طقس قاس
- خطورة معتدلة - كن مستعداً
- خطورة عالية - اتخذ إجراء
- خطورة عالية جداً - اتخذ التدابير القصوى

نصائح مرتبطة بحالة الطقس

- تابع النشرة الجوية بانتظام لضمان سلامتك وسلامة اسرتك.
- خذ الاحتياطات اللازمة لتأمين اوراقك ومقتنياتك المهمة، محاصيلك او حيواناتك.



النهود

اليوم	الطقس	مساحة هطول الأمطار	درجة الحرارة العليا ظهر اليوم	الإحساس	درجة الحرارة الدنيا صباح الغد	الإحساس	سرعة الرياح	اتجاه الرياح	نوع الخطر	مستوى التهديد
السبت			°40		°27				لا يوجد	
الأحد			°41		°26				لا يوجد	
الاثنين			°41		°26				لا يوجد	

بابنوسة

السبت			°41		°28				لا يوجد	
الأحد			°42		°29				لا يوجد	
الاثنين			°41		°29				لا يوجد	

حالة الطقس العامة

- طقس حار نهاراً ومعتدل الى دافئ ليلاً وتوقعات بهطول أمطار خفيفة جنوب الولاية يوم الأحد.

مفتاح الألوان التحذيرية

- لا يتوقع حدوث طقس قاس
- خطورة معتدلة - كن مستعداً
- خطورة عالية - اتخذ إجراء
- خطورة عالية جداً - اتخذ التدابير القصوى

نصائح مرتبطة بحالة الطقس

- تابع النشرة الجوية بانتظام لضمان سلامتك وسلامة اسرتك.



الفاشر

اليوم	الطقس	مساحة هطول الأمطار	درجة الحرارة العليا ظهر اليوم	الإحساس	درجة الحرارة الدنيا صباح الغد	الإحساس	سرعة الرياح	اتجاه الرياح	نوع الخطر	مستوى التهديد
السبت			°40		°27				لا يوجد	
الأحد			°40		°27				لا يوجد	
الاثنين			°40		°38				لا يوجد	

مفتاح الألوان التحذيرية

	لا يتوقع حدوث طقس قاس
	خطورة معتدلة - كن مستعداً
	خطورة عالية - اتخذ إجراء
	خطورة عالية جداً - اتخذ التدابير القصوى

حالة الطقس العامة

- طقس حار نهائياً معتدل ليلاً خلال فترة التوقع.
- نصائح مرتبطة بحالة الطقس
- تابع النشرة الجوية بانتظام لضمان سلامتك وسلامة اسرتك.



الزنجي

مستوى التهديد	نوع الخطر	اتجاه الرياح	سرعة الرياح	الإحساس	درجة الحرارة الدنيا صباح الغد	الإحساس	درجة الحرارة العليا ظهر اليوم	مساحة هطول الأمطار	الطقس	اليوم
لا يوجد	لا يوجد	↗	»»	👤	°26	👤	°40	☺	☀️	السبت
لا يوجد	لا يوجد	↗	»»	👤	°25	👤	°39	☺	☀️	الأحد
لا يوجد	لا يوجد	↗	»»	👤	°25	👤	°39	☺	☀️	الاثنين

مفتاح الألوان التحذيرية

لا يتوقع حدوث طقس قاس	🟢
خطورة معتدلة - كن مستعداً	🟡
خطورة عالية - اتخذ إجراء	🟠
خطورة عالية جداً - اتخذ التدابير القصوى	🔴

- حالة الطقس العامة
• طقس حار نهراً معتدل ليلاً خلال فترة التوقع.

- نصائح مرتبطة بحالة الطقس
• تابع النشرة الجوية بانتظام لضمان سلامتك وسلامة اسرتك.



نيالا

اليوم	الطقس	مساحة هطول الأمطار	درجة الحرارة العليا ظهر اليوم	الإحساس	درجة الحرارة الدنيا صباح الغد	الإحساس	سرعة الرياح	اتجاه الرياح	نوع الخطر	مستوى التهديد
السبت			°41		°28				لا يوجد	لا يوجد
الأحد			°42		°27				لا يوجد	لا يوجد
الاثنين			°42		°26				لا يوجد	لا يوجد

ام دافوق

السبت			°41		°27				لا يوجد	لا يوجد
الأحد			°41		°27				لا يوجد	لا يوجد
الاثنين			°40		°26				لا يوجد	لا يوجد

حالة الطقس العامة

- **طقس حار نهاراً ومعتدل الى دافئ ليلاً وتوقعات بهطول أمطار خفيفة جنوب الولاية اليوم الاثنين.**

نصائح مرتبطة بحالة الطقس

- تغطية الانف والفم تجنباً للغبار خاصة لمرضى الحساسية.
- تابع نشرات الطقس بانتظام والتزم بتحذيرات وارشادات السلطات المحلية للمحافظة على سلامتك وسلامة اسرتك.

مفتاح الألوان التحذيرية

- لا يتوقع حدوث طقس قاس
- خطورة معتدلة - كن مستعداً
- خطورة عالية - اتخذ إجراء
- خطورة عالية جداً - اتخذ التدابير القصوى



الضعين

مستوى التهديد	نوع الخطر	اتجاه الرياح	سرعة الرياح	الإحساس	درجة الحرارة الدنيا صباح الغد	الإحساس	درجة الحرارة العليا ظهر اليوم	مساحة هطول الأمطار	الطقس	اليوم
	لا يوجد				°28		°41			السبت
	لا يوجد				°27		°41			الأحد
	لا يوجد				°28		°42			الاثنين

مفتاح الألوان التحذيرية

	لا يتوقع حدوث طقس قاس
	خطورة معتدلة - كن مستعداً
	خطورة عالية - اتخذ إجراء
	خطورة عالية جداً - اتخذ التدابير القصوى

حالة الطقس العامة

- أجواء حارة نهاراً معتدلة الى دافئة ليلاً خلال فترة التوقع.

نصائح مرتبطة بحالة الطقس

- تابع نشرات الطقس بانتظام والتزم بتحذيرات وارشادات السلطات المحلية للمحافظة على سلامتك وسلامة اسرتك.



الجنية

اليوم	الطقس	مساحة هطول الأمطار	درجة الحرارة العليا ظهر اليوم	الإحساس	درجة الحرارة الدنيا صباح الغد	الإحساس	سرعة الرياح	اتجاه الرياح	نوع الخطر	مستوى التهديد
السبت			°40		°27				لا يوجد	
الأحد			°41		°26				لا يوجد	
الاثنين			°42		°26				لا يوجد	

مفتاح الألوان التحذيرية

	لا يتوقع حدوث طقس قاس
	خطورة معتدلة - كن مستعداً
	خطورة عالية - اتخذ إجراء
	خطورة عالية جداً - اتخذ التدابير القصوى

حالة الطقس العامة

- **طقس حار الي حار جدا نهاراً معتدل ليلاً** مع نشاط متوسط للرياح خلال فترة التوقع..

نصائح مرتبطة بحالة الطقس

- تابع نشرات الطقس بانتظام والتزم بتحذيرات وارشادات السلطات المحلية للمحافظة على سلامتك وسلامة اسرتك.

