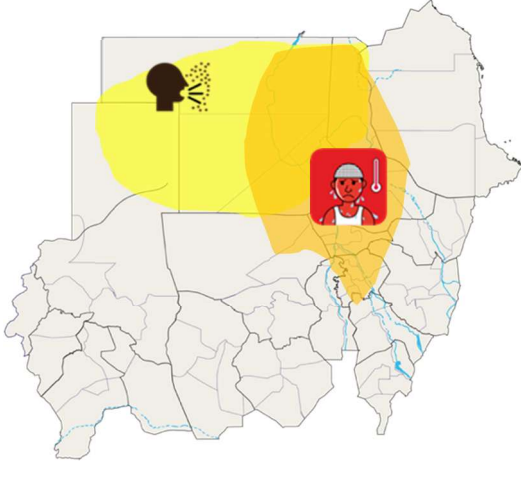
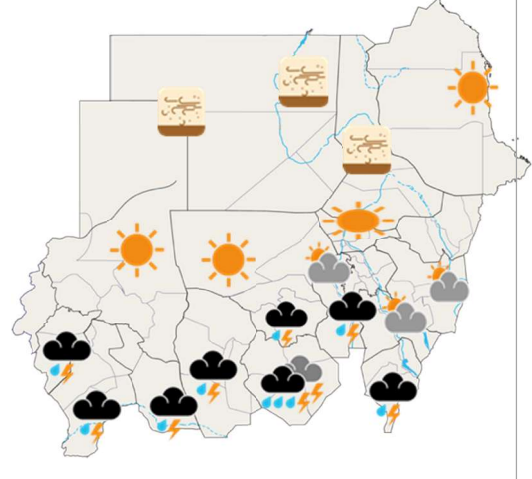


التهديدات الجوية

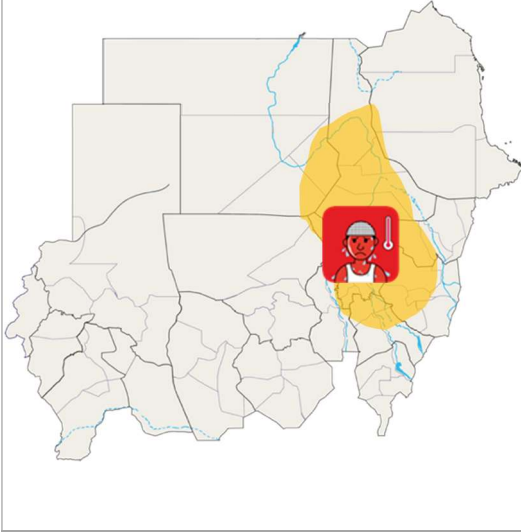


حالة الطقس

اليوم الخميس 21 مايو

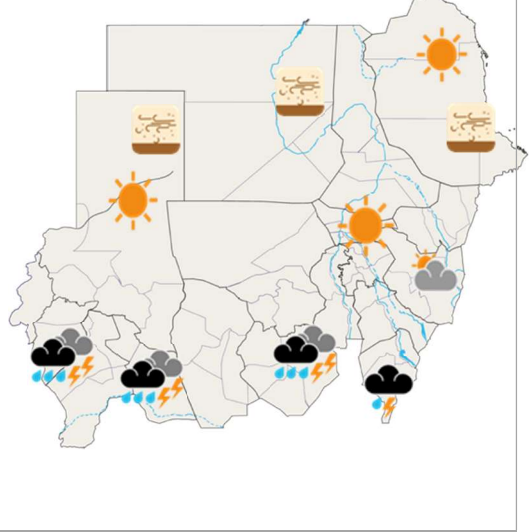


التهديدات الجوية



حالة الطقس

غداً الجمعة 22 مايو



التهديدات الجوية المتوقعة خلال الثلاثة أيام المقبلة

المنطقة المتأثرة	مستوى ومدة التهديد			الأثر	الخطر
	السبت	الجمعة	الخميس		
الولاية الشمالية، نهر النيل، الخرطوم، الجزيرة	Yellow	Yellow	Yellow	Person with thermometer	Thermometer
الشمالية وشمال ولاية نهر النيل و شمال غرب البلاد	Green	Green	Yellow	Person with megaphone	Person with megaphone

مفتاح الألوان التحذيرية

- لا يتوقع حدوث طقس قاس
- خطورة معتدلة - كن مستعداً
- خطورة عالية - اتخذ إجراء
- خطورة عالية جداً - اتخذ التدابير القصوى

معلومات إضافية

- منخفض السودان الحراري يغطي معظم أنحاء البلاد مما يتسبب في ارتفاع درجات الحرارة في تلك المناطق.
- مرتفع جوبي يتمركز في شمال غرب أفريقيا يمتد حتى شمال و شمال غرب البلاد.
- أعلى درجة حرارة سجلت ليوم أمس كانت 48.8 م° في مدينة دنقلا وأدناها صباح اليوم 21.3 م° في مدينة سنار.
- سجلت محطة الرصد الرئيسية في ولاية جنوب كردفان أمطار متوسطة وهنالك أمطار متفاوتة الشدة خارج المحطة.

ملخص حالة الطقس العامة للأيام الثلاثة

اليوم الخميس 21 مايو

- انخفاض في درجات يتراوح ما بين (1-4) درجات مئوية في الولاية الشمالية بينما يتواصل الارتفاع في بقية أنحاء البلاد ، عليه يسود حار إلى حار جداً خلال ساعات النهار في معظم أنحاء البلاد.
- أمطار خفيفة ال متوسطة في اجزاء متفرقة من النيل الازرق، جنوب النيل الابيض، جنوب شمال كردفان، ولايتي جنوب وغرب كردفان و معظم ولايات دارفور عدا شمال دارفور تكون الامطار جنوب الولاية.

غدا الجمعة 22 مايو

- إنخفاض طفيف في درجات الحرارة يشمل معظم أنحاء البلاد حيث تكون الأجواء حارة نسبياً علي ساحل البحر الاحمر و جنوب البلاد ، بينما تكون حارة الي حارة جداً في بقية المناطق.
- يتراجع نشاط الرياح المثيرة للغبار و الاتربة في أجزاء متفرقة من الولاية الشمالية و شمال غرب البلاد.
- أمطار خفيفة الي متوسطة في جنوب ولاية الجزيرة، غرب سنار، النيل الازرق، جنوب النيل الابيض، جنوب شمال كردفان، ولايتي جنوب وغرب كردفان و معظم ولايات دارفور عدا شمال دارفور تكون الامطار جنوب الولاية

بعد غد السبت 23 مايو

- ارتفاع في درجات الحرارة في جميع الانحاء ، ويسود طقس حار جداً خلال ساعات الظهيرة خاصة في شرق، أواسط وجنوب شرق البلاد، بينما يكون حار في بقية الأنحاء.
- أمطار خفيفة الي متوسطة في أجزاء متفرقة من النيل الازرق، جنوب النيل الابيض، جنوب شمال كردفان، ولايتي جنوب و غرب كردفان و لايتي شرق و جنوب دارفور.

الأخصائي الجوي المناوب: ایمان حسن سلطان

صدرت في يوم الخميس-21 مايو 2026 ، الساعة 10:00 صباحاً بتوقيت السودان



اليوم	الطقس	مساحة هطول الأمطار	درجة الحرارة العليا ظهر اليوم	الإحساس	درجة الحرارة الدنيا صباح الغد	الإحساس	سرعة الرياح	اتجاه الرياح	نوع الخطر	مستوى التهديد
الخميس			°43		°30					
الجمعة			°44		°31					
السبت			°45		°32					

الجيلي

الخميس			°43		°30					
الجمعة			°44		°31					
السبت			°45		°31					

حالة الطقس العامة

• يسود طقس حار جداً نهاراً و دافئ ليلاً في الولاية.

• مناسب النيل في وضعها الطبيعي.

نصائح مرتبطة بحالة الطقس

- التعرض المفرط للحرارة قد يسبب الجفاف والالجهد الحراري وضربات الشمس، اشرب الكثير من الماء وتجنب الأنشطة الخارجية في وقت الذروة.
- عدم التعرض المباشر لاشعة الشمس لفترات طويلة
- تابع تحديثات الطقس من الهيئة العامة للأرصاد الجوية.

مراقبة الأنهار

اسم النهر	موقع المحطة	مستوى المياه	اتجاه منسوب المياه	خطر الفيضان
النيل الأبيض	جبل أولياء			
	الشجرة			
النيل الأزرق	كبري الملك نهر			
نهر النيل	كبري الحلقايا			

تصدر معلومات الأنهار عن وحدة الإنذار المبكر التابعة للإدارة العامة لشؤون مياه النيل، وزارة الزراعة والري



مفتاح الألوان التحذيرية

- لا يتوقع حدوث طقس قاس
- خطورة معتدلة - كن مستعداً
- خطورة عالية - اتخذ إجراءً
- خطورة عالية جداً - اتخذ التدابير القصوى



للحصول على توقعات الأرصاد الجوية اليومية والاسبوعية وتحذيرات الطقس يمكنك الاشتراك في قناة درجة على الواتساب
بمسح الباركود او عبر الرابط bit.ly/DARAJA-CHL او قم بزيارة صفحتنا على الانترنت خدمة-درجة/https://meteosudan.sd/products



اليوم	الطقس	مساحة هطول الأمطار	درجة الحرارة العليا ظهر اليوم	الإحساس	درجة الحرارة الدنيا صباح الغد	الإحساس	سرعة الرياح	اتجاه الرياح	نوع الخطر	مستوى التهديد
الخميس			°38		°26				لا يوجد	
الجمعة			°37		°26				لا يوجد	
السبت			°37		°26				لا يوجد	

طوكر / عقيق

الخميس			°39		°25				لا يوجد	
الجمعة			°39		°25				لا يوجد	
السبت			°38		°26				لا يوجد	

حالة الطقس العامة

- **طقس حار نهاراً و معتدل ليلاً** على الساحل مع نشاط خفيف للرياح المثيرة للغبار على ساحل البحر الاحمر

نصائح مرتبطة بحالة الطقس

- تغطية الانف والفم تجنباً للغبار خاصة لمرضي الحساسية.
- تابع تحديثات الطقس من الهيئة العامة للأرصاد الجوية.

مراقبة الأنهار

اسم النهر	موقع المحطة	مستوى المياه	اتجاه منسوب المياه	خطر الفيضان
خور بركة	كبري دولا بياي			

تصدر معلومات الأنهار عن وحدة الإنذار المبكر التابعة للإدارة العامة لشؤون مياه النيل، وزارة الزراعة والري



مفتاح الألوان التحذيرية

- لا يتوقع حدوث طقس قاس
- خطورة معتدلة - كن مستعداً
- خطورة عالية - اتخذ إجراءً
- خطورة عالية جداً - اتخذ التدابير القصوى



اليوم	الطقس	مساحة هطول الأمطار	درجة الحرارة العليا ظهر اليوم	الإحساس	درجة الحرارة الدنيا صباح الغد	الإحساس	سرعة الرياح	اتجاه الرياح	نوع الخطر	مستوى التهديد
الخميس			°43		°30					
الجمعة			°43		°31					
السبت			°44		°31					

المناطق

الخميس			°43		°29					
الجمعة			°42		°30					
السبت			°44		°30					

حالة الطقس العامة

- تسود أجواء حارة نهاراً و معتدلة ليلاً مع توقعات بهطول أمطار خفيفة جنوب الولاية يوم الجمعة.

- مناسيب النيل في وضعها الطبيعي.

مراقبة الأنهار

اسم النهر	موقع المحطة	مستوى المياه	اتجاه منسوب المياه	خطر الفيضان
النيل الأزرق	واد مدني			

تصدر معلومات الأنهار عن وحدة الإنذار المبكر التابعة للإدارة العامة لشؤون مياه النيل، وزارة الزراعة والري



مفتاح الألوان التحذيرية

- لا يتوقع حدوث طقس قاس
- خطورة معتدلة - كن مستعداً
- خطورة عالية - اتخذ إجراءً
- خطورة عالية جداً - اتخذ التدابير القصوى

نصائح مرتبطة بحالة الطقس

- التعرّض المفرط للحرارة قد يسبب الجفاف والاجهاد الحراري وضربات الشمس، اشرب الكثير من الماء وتجنب الأنشطة الخارجية في وقت الذروة.
- عدم التعرض المباشر لاشعة الشمس لفترات طويلة
- تابع تحديثات الطقس من الهيئة العامة للأرصاد الجوية



للحصول على توقعات الأرصاد الجوية اليومية والاسبوعية وتحذيرات الطقس يمكنك الاشتراك في قناة درجة على الواتساب
بمسح الباركود او عبر الرابط bit.ly/DARAJA-CHL او قم بزيارة صفحتنا على الانترنت خدمة-درجة/ https://meteosudan.sd/products/



اليوم	الطقس	مساحة هطول الأمطار	درجة الحرارة العليا ظهر اليوم	الإحساس	درجة الحرارة الدنيا صباح الغد	الإحساس	سرعة الرياح	اتجاه الرياح	نوع الخطر	مستوى التهديد
الخميس			°41		°24				لا يوجد	
الجمعة			°41		°24				لا يوجد	
السبت			°43		°23					

حالة الطقس العامة

- درجات حرارة حارة جداً نهاراً و معتدل ليلاً مع توقعات بهطول أمطار خفيفة في اجزاء متفرقة من شرق الولاية يوم الجمعة.

- انحسار منسوب المياه في النيل الأزرق و اصبحت في الوضع الطبيعي.

نصائح مرتبطة بحالة الطقس

- اشرب الكثير من الماء وتجنب الأنشطة الخارجية في وقت الذروة و عدم التعرض المباشر لاشعة الشمس لفترات طويلة.
- تابع تحديثات الطقس من الهيئة العامة للأرصاد الجوية

مراقبة الأنهار

اسم النهر	موقع المحطة	مستوى المياه	اتجاه منسوب المياه	خطر الفيضان
النيل الأزرق	سنار			

تصدر معلومات الأنهار عن وحدة الإنذار المبكر التابعة للإدارة العامة لشؤون مياه النيل، وزارة الزراعة والري



مفتاح الألوان التحذيرية

- لا يتوقع حدوث طقس قاس
- خطورة معتدلة - كن مستعداً
- خطورة عالية - اتخذ إجراءً
- خطورة عالية جداً - اتخذ التدابير القصوى



اليوم	الطقس	مساحة هطول الأمطار	درجة الحرارة العليا ظهر اليوم	الإحساس	درجة الحرارة الدنيا صباح الغد	الإحساس	سرعة الرياح	اتجاه الرياح	نوع الخطر	مستوى التهديد
الخميس	☀️	☁️	°43	👤	°27	👤	🌳	↕️	🌡️	🟡
الجمعة	☀️	☁️	°41	👤	°27	👤	🌳	↕️	لا يوجد	🟢
السبت	☀️	☁️	°43	👤	°29	👤	🌳	↕️	🌡️	🟡

وادي حلفا

الخميس	☀️	☁️	°43	👤	°25	👤	🌳	↕️	🌡️	🟡
الجمعة	☀️	☁️	°42	👤	°26	👤	🌳	↕️	🌡️	🟡
السبت	☀️	☁️	°44	👤	°27	👤	🌳	↕️	🌡️	🟡

حالة الطقس العامة

- يسود طقس حار الي حار نهاراً و دافئ ليلاً نشاط الرياح المثيرة للغبار و الاتربة خلال فترة التوقع.

- مناسب النيل في الوضع الطبيعي.

نصائح مرتبطة بحالة الطقس.

- اشرب الكثير من الماء وتجنب الأنشطة الخارجية في وقت الذروة و عدم التعرض المباشر لاشعة الشمس لفترات طويلة.
- تغطية الانف و الفم تجنباً للغبار خاصة لمرضي الحساسية.
- تابع تحديثات الطقس من الهيئة العامة للأرصاد الجوية.

مراقبة الأنهار

اسم النهر	موقع المحطة	مستوى المياه	اتجاه منسوب المياه	خطر الفيضان
نهر النيل	مروي	🌳	⬇️	🟢
	دنقلا	🌳	⬇️	🟢

تصدر معلومات الأنهار عن وحدة الإنذار المبكر التابعة للإدارة العامة لشؤون مياه النيل، وزارة الزراعة والرعي

مفتاح الألوان التحذيرية

- 🟢 لا يتوقع حدوث طقس قاس
- 🟡 خطورة معتدلة - كن مستعداً
- 🟠 خطورة عالية - اتخذ إجراءً
- 🔴 خطورة عالية جداً - اتخذ التدابير القصوى



اليوم	الطقس	مساحة هطول الأمطار	درجة الحرارة العليا ظهر اليوم	الإحساس	درجة الحرارة الدنيا صباح الغد	الإحساس	سرعة الرياح	اتجاه الرياح	نوع الخطر	مستوى التهديد
الخميس			°42		°27					
الجمعة			°42		°28					
السبت			°43		°29					

دوكة

الخميس			°39		°27				لا يوجد	
الجمعة			°39		°28				لا يوجد	
السبت			°41		°28				لا يوجد	

حالة الطقس العامة

- طقس حار جداً نهاراً و معتدل ليلاً
- مناسب النيل فى وضعها الطبيعي

نصائح مرتبطة بحالة الطقس

- التعرّض المفرط للحرارة قد يسبب الجفاف والاجهاد الحراري وضربات الشمس، اشرب الكثير من الماء وتجنب الأنشطة الخارجية في وقت الذروة و عدم التعرض المباشر لاشعة الشمس لفترات طويلة.
- تابع تحديثات الطقس من الهيئة العامة للأرصاد الجوية.

مراقبة الأنهار

اسم النهر	موقع المحطة	مستوى المياه	اتجاه منسوب المياه	خطر الفيضان
الرهذ	الحوارة			
الندندر	القويسى			

تصدر معلومات الأنهار عن وحدة الإنذار المبكر التابعة للإدارة العامة لشؤون مياه النيل، وزارة الزراعة والري



مفتاح الألوان التحذيرية

- لا يتوقع حدوث طقس قاس
- خطورة معتدلة - كن مستعداً
- خطورة عالية - اتخذ إجراءً
- خطورة عالية جداً - اتخذ التدابير القصوى



اليوم	الطقس	مساحة هطول الأمطار	درجة الحرارة العليا ظهر اليوم	الإحساس	درجة الحرارة الدنيا صباح الغد	الإحساس	سرعة الرياح	اتجاه الرياح	نوع الخطر	مستوى التهديد
الخميس			°42		°28					
الجمعة			°42		°27					
السبت			°45		°28					

حالة الطقس العامة

- **طقس حار جداً نهاراً و معتدل ليلاً.**

- **انحسار منسوب المياه الي وضعها الطبيعي.**

نصائح مرتبطة بحالة الطقس

- اشرب الكثير من الماء وتجنب الأنشطة الخارجية في وقت الذروة و عدم التعرض المباشر لاشعة الشمس لفترات طويلة.
- تابع تحديثات الطقس من قنوات الرسمية للهيئة العامة للأرصاد الجوية وقناة درجة في الواتساب.

مراقبة الأنهار

اسم النهر	موقع المحطة	مستوى المياه	اتجاه منسوب المياه	خطر الفيضان
نهر عطبرة	الأسرة			
	القربة			
نهر القاش	الجيرة			
	كبري كسلا			

تصدر معلومات الأنهار عن وحدة الإنذار المبكر التابعة للإدارة العامة لشؤون مياه النيل، وزارة الزراعة والري



مفتاح الألوان التحذيرية

- لا يتوقع حدوث طقس قاس
- خطورة معتدلة - كن مستعداً
- خطورة عالية - اتخذ إجراءً
- خطورة عالية جداً - اتخذ التدابير القصوى



للحصول على توقعات الأرصاد الجوية اليومية والاسبوعية وتحذيرات الطقس يمكنك الاشتراك في قناة درجة على الواتساب
بمسح الباركود او عبر الرابط bit.ly/DARAJA-CHL او قم بزيارة صفحتنا على الانترنت خدمة-درجة/https://meteosudan.sd/products/



اليوم	الطقس	مساحة هطول الأمطار	درجة الحرارة العليا ظهر اليوم	الإحساس	درجة الحرارة الدنيا صباح الغد	الإحساس	سرعة الرياح	اتجاه الرياح	نوع الخطر	مستوى التهديد
الخميس			°45		°30					
الجمعة			°45		°29					
السبت			°45		°29					

ابو حمد

الخميس			°44		°28					
الجمعة			°43		°28					
السبت			°43		°29					

حالة الطقس العامة

- **طقس حار الي حار جداً نهاراً و معتدل ليلاً مع نشاط الرياح المثيرة للغبار و الاتربة شمال الولاية خلال فترة التوقع.**

- **انحسار منسوب النيل الي وضعه الطبيعي.**

نصائح مرتبطة بحالة الطقس

- اشرب الكثير من الماء وتجنب الأنشطة الخارجية في وقت الذروة و عدم التعرض المباشر لاشعة الشمس لفترات طويلة.
- تغطية الانف و الفم تجنباً للغبار خاصة لمرضي الحساسية.
- تابع تحديثات الطقس من قنوات الرسمية للهيئة العامة للأرصاد الجوية وقناة درجة في الواتساب.

مراقبة الأنهار

اسم النهر	موقع المحطة	مستوى المياه	اتجاه منسوب المياه	خطر الفيضان
نهر النيل	شندي			
	عطبرة			
نهر عطبرة	عطبرة			

تصدر معلومات الأنهار عن وحدة الإنذار المبكر التابعة للإدارة العامة لشؤون مياه النيل، وزارة الزراعة والرعي



مفتاح الألوان التحذيرية

- لا يتوقع حدوث طقس قاس
- خطورة معتدلة - كن مستعداً
- خطورة عالية - اتخذ إجراء
- خطورة عالية جداً - اتخذ التدابير القصوى



اليوم	الطقس	مساحة هطول الأمطار	درجة الحرارة العليا ظهر اليوم	الإحساس	درجة الحرارة الدنيا صباح الغد	الإحساس	سرعة الرياح	اتجاه الرياح	نوع الخطر	مستوى التهديد
الخميس			°41		°31				لا يوجد	
الجمعة			°41		°32				لا يوجد	
السبت			°42		°32				لا يوجد	

حالة الطقس العامة

- **طقس حار جداً نهاراً و حار نسبياً ليلاً مع توقعات بهطول أمطار خفيفة جنوب الولاية يومي الخميس و الجمعة..**

- **انحسار منسوب النيل الى وضعه الطبيعي.**

نصائح مرتبطة بحالة الطقس

- اشرب الكثير من الماء وتجنب الأنشطة الخارجية في وقت الذروة و عدم التعرض المباشر لاشعة الشمس لفترات طويلة.
- تابع نشرات الطقس بانتظام والتزم بتحذيرات وارشادات السلطات المحلية للمحافظة على سلامتك وسلامة اسرتك.

مراقبة الأنهار

اسم النهر	موقع المحطة	مستوى المياه	اتجاه منسوب المياه	خطر الفيضان
النيل الأبيض	الجبليين			

تصدر معلومات الأنهار عن وحدة الإنذار المبكر التابعة للإدارة العامة لشؤون مياه النيل، وزارة الزراعة والري



مفتاح الألوان التحذيرية

- لا يتوقع حدوث طقس قاس
- خطورة معتدلة - كن مستعداً
- خطورة عالية - اتخذ إجراءً
- خطورة عالية جداً - اتخذ التدابير القصوى



اليوم	الطقس	مساحة هطول الأمطار	درجة الحرارة العليا ظهر اليوم	الإحساس	درجة الحرارة الدنيا صباح الغد	الإحساس	سرعة الرياح	اتجاه الرياح	نوع الخطر	مستوى التهديد
الخميس			°40		°28				لا يوجد	
الجمعة			°40		°29				لا يوجد	
السبت			°41		°29				لا يوجد	

حالة الطقس العامة

- **طقس حار جداً نهاراً و معتدل ليلاً و توقعات بهطول أمطار خفية في اجزاء متفرقة من الولاية خلال فترة التوقع.**

- **مناسب النيل في الوضع الطبيعي.**

نصائح مرتبطة بحالة الطقس

- تابع نشرات الطقس بانتظام والتزم بتحذيرات وارشادات السلطات المحلية للمحافظة على سلامتكم وسلامة اسرتكم.

مراقبة الأنهار

اسم النهر	موقع المحطة	مستوى المياه	اتجاه منسوب المياه	خطر الفيضان
النيل الأزرق	الديم			
	الروصيرص			

تصدر معلومات الأنهار عن وحدة الإنذار المبكر التابعة للإدارة العامة لشؤون مياه النيل، وزارة الزراعة والري



مفتاح الألوان التحذيرية

- لا يتوقع حدوث طقس قاس
- خطورة معتدلة - كن مستعداً
- خطورة عالية - اتخذ إجراءً
- خطورة عالية جداً - اتخذ التدابير القصوى



الأبيض

مستوى التهديد	نوع الخطر	اتجاه الرياح	سرعة الرياح	الإحساس	درجة الحرارة الدنيا صباح الغد	الإحساس	درجة الحرارة العليا ظهر اليوم	مساحة هطول الأمطار	الطقس	اليوم
لا يوجد	لا يوجد	↗	☀	☀	°29	☀	°39	☀	☀	الخميس
لا يوجد	لا يوجد	↗	☀	☀	°29	☀	°36	☀	☀	الجمعة
لا يوجد	لا يوجد	↗	☀	☀	°29	☀	°41	☀	☀	السبت

جبرة الشيخ

لا يوجد	لا يوجد	↗	☀	☀	°29	☀	°41	☀	☀	الخميس
لا يوجد	لا يوجد	↗	☀	☀	°28	☀	°41	☀	☀	الجمعة
لا يوجد	لا يوجد	↗	☀	☀	°31	☀	°43	☀	☀	السبت

حالة الطقس العامة

- **طقس حار الي حار جداً نهاراً و دافئ ليلاً** مع توقعاتن بهطول أمطار **خفيفة** جنوب الولاية خلال فترة التوقع.

مفتاح الألوان التحذيرية

- لا يتوقع حدوث طقس قاس
- خطورة معتدلة - كن مستعداً
- خطورة عالية - اتخذ إجراء
- خطورة عالية جداً - اتخذ التدابير القصوى

نصائح مرتبطة بحالة الطقس

- اشرب الكثير من الماء وتجنب الأنشطة الخارجية في وقت الذروة و عدم التعرض المباشر لاشعة الشمس لفترات طويلة.
- تغطية الانف و الفم تجنباً للغبار خاصة لمرضي الحساسية.
- تابع النشرة الجوية بانتظام لضمان سلامتك وسلامة اسرتك.



كادوقلي

اليوم	الطقس	مساحة هطول الأمطار	درجة الحرارة العليا ظهر اليوم	الإحساس	درجة الحرارة الدنيا صباح الغد	الإحساس	سرعة الرياح	اتجاه الرياح	نوع الخطر	مستوى التهديد
الخميس			°38		°27				لا يوجد	
الجمعة			°35		°25				لا يوجد	
السبت			°38		°24				لا يوجد	

الدينج

الخميس			°37		°26				لا يوجد	
الجمعة			°35		°26				لا يوجد	
السبت			°38		°26				لا توجد	

حالة الطقس العامة

- طقس حار نهاراً و معتدل ليلاً و توقعات بهطول أمطار خفيفة الي متوسطة خلال فترة التوقع..

مفتاح الألوان التحذيرية

- لا يتوقع حدوث طقس قاس
- خطورة معتدلة - كن مستعداً
- خطورة عالية - اتخذ إجراء
- خطورة عالية جداً - اتخذ التدابير القصوى

نصائح مرتبطة بحالة الطقس

- تابع النشرة الجوية بانتظام لضمان سلامتك وسلامة اسرتك.
- خذ الاحتياطات اللازمة لتأمين اوراقك ومقتنياتك المهمة، محاصيلك او حيواناتك.



النهود

اليوم	الطقس	مساحة هطول الأمطار	درجة الحرارة العليا ظهر اليوم	الإحساس	درجة الحرارة الدنيا صباح الغد	الإحساس	سرعة الرياح	اتجاه الرياح	نوع الخطر	مستوى التهديد
الخميس			°38		°24				لا يوجد	
الجمعة			°37		°26				لا يوجد	
السبت			°40		°28				لا يوجد	

بابنوسة

الخميس			°39		°27				لا يوجد	
الجمعة			°37		°26				لا يوجد	
السبت			°39		°28				لا يوجد	

حالة الطقس العامة

- طقس حار نهاراً و معتدل ليلاً و توقعات بهطول أمطار خفيفة الي متوسطة و توقعات الألوان التحذيرية

لا يتوقع حدوث طقس قاس
خطورة معتدلة - كن مستعداً
خطورة عالية - اتخذ إجراء
خطورة عالية جداً - اتخذ التدابير القصوى

نصائح مرتبطة بحالة الطقس

- تابع النشرة الجوية بانتظام لضمان سلامتك وسلامة اسرتك.



الفاشر

مستوى التهديد	نوع الخطر	اتجاه الرياح	سرعة الرياح	الإحساس	درجة الحرارة الدنيا صباح الغد	الإحساس	درجة الحرارة العليا ظهر اليوم	مساحة هطول الأمطار	الطقس	اليوم
لا يوجد	لا يوجد	شمال	300	معتدل	°28	معتدل	°39	لا يوجد	شمس وغيمة	الخميس
لا يوجد	لا يوجد	شمال	300	معتدل	°25	معتدل	°38	لا يوجد	شمس وغيمة	الجمعة
لا يوجد	لا يوجد	شمال	300	معتدل	°25	معتدل	°39	لا يوجد	شمس وغيمة	السبت

حالة الطقس العامة

- طقس حار نهاراً و معتدل ليلاً و توقعات بهطول أمطار خفيفة الي متوسطة جنوب الولاية يومي الخميس و الجمعة.

نصائح مرتبطة بحالة الطقس

- تابع النشرة الجوية بانتظام لضمان سلامتك وسلامة اسرتك.

مفتاح الألوان التحذيرية

لا يتوقع حدوث طقس قاس	الأخضر
خطورة معتدلة - كن مستعداً	الأصفر
خطورة عالية - اتخذ إجراءً	البرتقالي
خطورة عالية جداً - اتخذ التدابير القصوى	الاحمر



الزنجي

اليوم	الطقس	مساحة هطول الأمطار	درجة الحرارة العليا ظهر اليوم	الإحساس	درجة الحرارة الدنيا صباح الغد	الإحساس	سرعة الرياح	اتجاه الرياح	نوع الخطر	مستوى التهديد
الخميس			°37		°25				لا يوجد	
الجمعة			°36		°24				لا يوجد	
السبت			°36		°22				لا يوجد	

مفتاح الألوان التحذيرية

لا يتوقع حدوث طقس قاس
خطورة معتدلة - كن مستعداً
خطورة عالية - اتخذ إجراء
خطورة عالية جداً - اتخذ التدابير القصوى

حالة الطقس العامة

- **طقس حار نهاراً و معتدل الي بارد ليلاً** و توقعات بهطول أمطار **خفيفة الي متوسطة** خلال فترة التوقع .

نصائح مرتبطة بحالة الطقس

- تابع النشرة الجوية بانتظام لضمان سلامتك وسلامة اسرتك.



نيالا

اليوم	الطقس	مساحة هطول الأمطار	درجة الحرارة العليا ظهر اليوم	الإحساس	درجة الحرارة الدنيا صباح الغد	الإحساس	سرعة الرياح	اتجاه الرياح	نوع الخطر	مستوى التهديد
الخميس			°38		°24				لا يوجد	
الجمعة			°37		°25				لا يوجد	
السبت			°37		°26				لا يوجد	

ام دافوق

الخميس			°38		°27				لا يوجد	
الجمعة			°33		°24				لا يوجد	
السبت			°38		°25				لا يوجد	

مفتاح الألوان التحذيرية

- لا يتوقع حدوث طقس قاس
- خطورة معتدلة - كن مستعداً
- خطورة عالية - اتخذ إجراء
- خطورة عالية جداً - اتخذ التدابير القصوى

- حالة الطقس العامة
- طقس حار نهاراً و معتدل ليلاً و توقعات بهطول أمطار خفيفة الي متوسطة خلال فترة التوقع

- نصائح مرتبطة بحالة الطقس
- تغطية الانف و الفم تجنباً للغبار خاصة لمرضي الحساسية.
- تابع نشرات الطقس بانتظام والتزم بتحذيرات وارشادات السلطات المحلية للمحافظة على سلامتك وسلامة اسرتك.



الضعين

مستوى التهديد	نوع الخطر	اتجاه الرياح	سرعة الرياح	الإحساس	درجة الحرارة الدنيا صباح الغد	الإحساس	درجة الحرارة العليا ظهر اليوم	مساحة هطول الأمطار	الطقس	اليوم
لا يوجد	لا يوجد	↗	»»»	1	°25	1	°39	☔	☁⚡	الخميس
لا يوجد	لا يوجد	↗	»»»	1	°25	1	°37	☔	☁⚡	الجمعة
لا يوجد	لا يوجد	↗	»»»	1	°26	1	°39	☔	☁☀	السبت

مفتاح الألوان التحذيرية

لا يتوقع حدوث طقس قاس	لا يوجد
خطورة معتدلة - كن مستعداً	لا يوجد
خطورة عالية - اتخذ إجراء	لا يوجد
خطورة عالية جداً - اتخذ التدابير القصوى	لا يوجد

حالة الطقس العامة
• أجواء حارة نهاراً و معتدلة ليلاً و توقعات بهطول أمطار خفيفة الي متوسطة خلال فترة التوقع .

نصائح مرتبطة بحالة الطقس
• تابع نشرات الطقس بانتظام والتزم بتحذيرات وارشادات السلطات المحلية للمحافظة على سلامتك وسلامة اسرتك.



الجينة

اليوم	الطقس	مساحة هطول الأمطار	درجة الحرارة العليا ظهر اليوم	الإحساس	درجة الحرارة الدنيا صباح الغد	الإحساس	سرعة الرياح	اتجاه الرياح	نوع الخطر	مستوى التهديد
الخميس			°37		°25				لا يوجد	
الجمعة			°37		°24				لا يوجد	
السبت			°39		°25				لا يوجد	

حالة الطقس العامة

• طقس حار نهاراً و معتدل ليلاً و توقعات بهطول أمطار خفيفة الي متوسطة

يومي الخميس و الجمعة..

نصائح مرتبطة بحالة الطقس

• تابع نشرات الطقس بانتظام والتزم بتحذيرات وارشادات السلطات المحلية للمحافظة على سلامتكم وسلامة اسرتكم.

مفتاح الألوان التحذيرية

	لا يتوقع حدوث طقس قاس
	خطورة معتدلة - كن مستعداً
	خطورة عالية - اتخذ إجراءً
	خطورة عالية جداً - اتخذ التدابير القصوى

