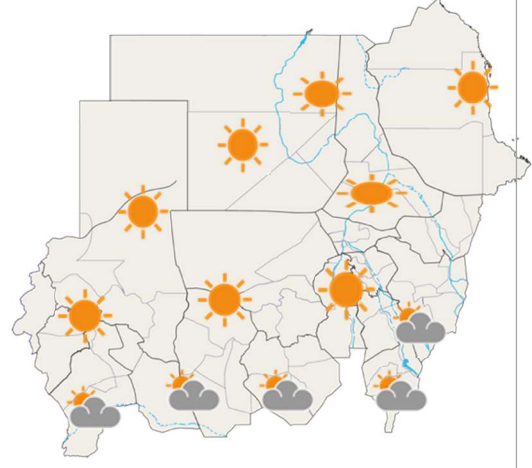
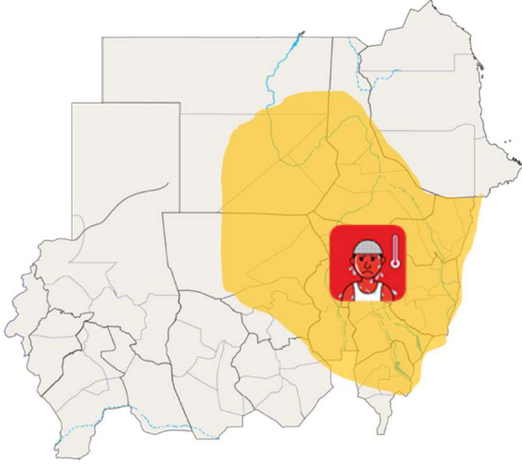


التهديدات الجوية

حالة الطقس

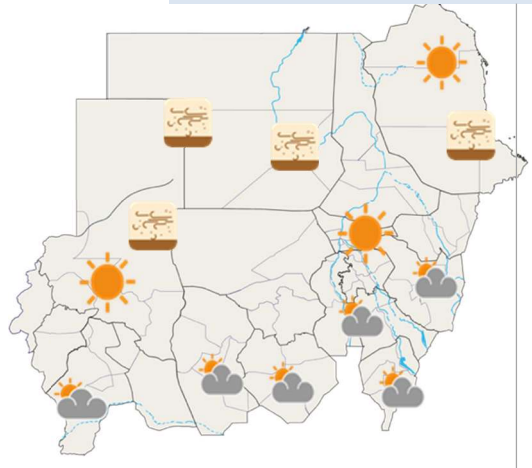
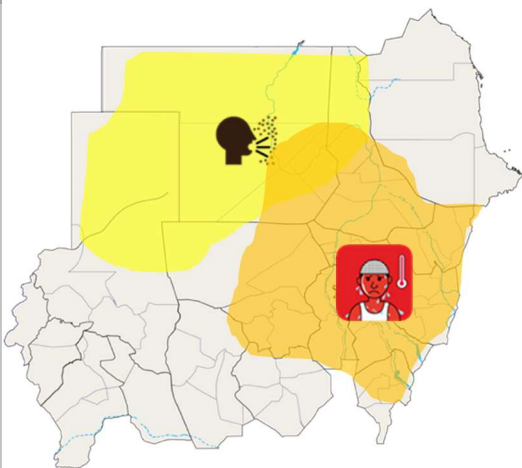
اليوم الأحد 03 مايو



التهديدات الجوية

حالة الطقس

غداً الاثنين 04 مايو



التهديدات الجوية المتوقعة خلال الثلاثة أيام المقبلة

المنطقة المتأثرة	مستوى ومدة التهديد			الأثر	الخطر
	الثلاثاء	الاثنين	الأحد		
الشمالية و نهر النيل (الأحدو الاثنين)، كسلا، القضارف، الخرطوم، الجزيرة، سنار، النيل الأبيض و الأزرق و شمال ولاية شمال كردفان(أيام التوقع)	■	■	■	👤🌡️	🌡️
الشمالية والبحر الاحمر(الاثنين)، الشمالية نهر النيل، البحر الاحمر و شمال ولايات كردفان و دارفور(الثلاثاء)	■	■	■	👤🌡️	🌧️

مفتاح الألوان التحذيرية

- لا يتوقع حدوث طقس قاس
- خطورة معتدلة - كن مستعداً
- خطورة عالية - اتخذ إجراء
- خطورة عالية جداً - اتخذ التدابير القصوى

معلومات إضافية

- منخفض السودان الحراري يغطي معظم أنحاء البلاد مما يتسبب في ارتفاع درجات الحرارة في تلك المناطق.
- أعلى درجة حرارة سجلت ليوم أمس كانت 45.50°م في مدينة القضارف وأدناها صباح اليوم 22.0°م في مدينة رشاد
- لم تسجل محطات الرصد الرئيسية أمطاراً.

ملخص حالة الطقس العامة للأيام الثلاثة

اليوم الأحد 03 مايو

- يتواصل الارتفاع في درجات الحرارة ليشمل جميع أنحاء البلاد ، عليه يسود حار إلى حار جداً خلال ساعات النهار في معظم أنحاء البلاد.

غداً الاثنين 04 مايو

- إنخفاض طفيف في درجات الحرارة شمال البلاد بينما توالي إرتفاعها في بقية أنحاء البلاد حيث تكون الأجواء حارة نسبياً في اقصى شمال و شمال غرب البلاد ، بينما تكون حارة الي حارة جداً في بقية المناطق.
- نشاط الرياح المثيرة للغبار و الاتربة في أجزاء متفرقة من الولاية الشمالية و علي ساحل البحر الاحمر.
- أمطار خفيفة في: اقصى جنوب البحر الاحمر، ولايتي شرق و جنوب دارفور.

بعد غد الثلاثاء 05 مايو

- إنخفاض ملحوظ و يتراوح ما بين (1-4) درجات مئوية في شمال و شمال غرب البلاد حيث الأجواء معتدلة الي حارة نسبياً نهاراً، ويسود طقس حار جداً خلال ساعات الظهيرة خاصة في شرق و جنوب شرق البلاد، بينما يكون حار في بقية الأنحاء.
- استمرار نشاط الرياح المثيرة للغبار و الاتربة في أجزاء متفرقة من الولاية الشمالية، نهر النيل، علي ساحل البحر الاحمر و شمال ولايات كردفان و دارفور.
- أمطار خفيفة الي متوسطة في: أجزاء متفرقة من ولايات (كسلا، القضارف، سنار و شرق الجزيرة)

الأخصائي الجوي المناوب: إيمان حسن سلطان

صدرت في يوم الأحد-03 مايو 2026 ، الساعة 09:30 صباحاً بتوقيت السودان



اليوم	الطقس	مساحة هطول الأمطار	درجة الحرارة العليا ظهر اليوم	الإحساس	درجة الحرارة الدنيا صباح الغد	الإحساس	سرعة الرياح	اتجاه الرياح	نوع الخطر	مستوى التهديد
الاحد			°43		°27				لا يوجد	
الاثنين			°44		°28				لا يوجد	
الثلاثاء			°43		°28				لا يوجد	

الجيلي

الاحد			°43		°27					
الاثنين			°44		°28					
الثلاثاء			°43		°29					

حالة الطقس العامة

• يسود طقس حار جداً نهاراً و دافئ ليلاً في الولاية.

• مناسب النيل فى وضعها الطبيعي.

نصائح مرتبطة بحالة الطقس

- التعرّض المفرط للحرارة قد يسبب الجفاف والاجهاد الحرارى وضربات الشمس، اشرب الكثير من الماء وتجنب الأنشطة الخارجية في وقت الذروة.
- عدم التعرض المباشر لاشعة الشمس لفترات طويلة
- تابع تحديثات الطقس من الهيئة العامة للأرصاد الجوية.

مراقبة الأنهار

اسم النهر	موقع المحطة	مستوى المياه	اتجاه منسوب المياه	خطر الفيضان
النيل الأبيض	جبل أولياء			
	الشجرة			
النيل الأزرق	كبري العك نهر			
نهر النيل	كبري الحلقايا			

تصدر معلومات الأنهار عن وحدة الإنذار المبكر التابعة للإدارة العامة لشؤون مياه النيل، وزارة الزراعة والري



مفتاح الألوان التحذيرية

- لا يتوقع حدوث طقس قاس
- خطورة معتدلة - كن مستعداً
- خطورة عالية - اتخذ إجراءً
- خطورة عالية جداً - اتخذ التدابير القصوى



للحصول على توقعات الأرصاد الجوية اليومية والاسبوعية وتحذيرات الطقس يمكنك الاشتراك في قناة درجة على الواتساب <https://meteosudan.sd/products/درجة> او قم بزيارة صفحتنا على الانترنت خدمة-درجة <https://meteosudan.sd/products/درجة> او قم بزيارة bit.ly/DARAJA-CHL او عبر الرابط bit.ly/DARAJA-CHL



اليوم	الطقس	مساحة هطول الأمطار	درجة الحرارة العليا ظهر اليوم	الإحساس	درجة الحرارة الدنيا صباح الغد	الإحساس	سرعة الرياح	اتجاه الرياح	نوع الخطر	مستوى التهديد
الاحد			°36		°25				لا يوجد	
الاثنين			°34		°25				لا يوجد	
الثلاثاء			°33		°26				لا يوجد	

طوكر / عقيق

الاحد			°38		°25				لا يوجد	
الاثنين			°38		°25				لا يوجد	
الثلاثاء			°34		°24				لا يوجد	

حالة الطقس العامة

- **طقس حار نهاراً و معتدل ليلاً** على الساحل مع نشاط الرياح المثيرة للغبار و الاتربة على ساحل البحر الاحمر يومي الاثنين و الثلاثاء و توقعات بهطول أمطار **خفيفة** اقصى جنوب الولاية يوم الاثنين.

صائح مرتبطة بحالة الطقس

- تغطية الانف والفم تجنباً للغبار خاصة لمرضي الحساسية.
- تابع تحديثات الطقس من الهيئة العامة للأرصاد الجوية.

مراقبة الأنهار

اسم النهر	موقع المحطة	مستوى المياه	اتجاه منسوب المياه	خطر الفيضان
خور بركة	كبرى دولا بياي			

تصدر معلومات الأنهار عن وحدة الإنذار المبكر التابعة للإدارة العامة لشؤون مياه النيل، وزارة الزراعة والري



مفتاح الألوان التحذيرية

- لا يتوقع حدوث طقس قاس
- خطورة معتدلة - كن مستعداً
- خطورة عالية - اتخذ إجراءً
- خطورة عالية جداً - اتخذ التدابير القصوى



اليوم	الطقس	مساحة هطول الأمطار	درجة الحرارة العليا ظهر اليوم	الإحساس	درجة الحرارة الدنيا صباح الغد	الإحساس	سرعة الرياح	اتجاه الرياح	نوع الخطر	مستوى التهديد
الاحد			°43		°29					
الاثنين			°44		°30					
الثلاثاء			°44		°30					

المناطق

الاحد			°43		°25					
الاثنين			°44		°25					
الثلاثاء			°45		°27					

حالة الطقس العامة

- تسود أجواء حارة نهاراً و معتدلة ليلاً خلال فترة التتبع.
- مناسب النيل في وضعها الطبيعي.

نصائح مرتبطة بحالة الطقس

- التعرض المفرط للحرارة قد يسبب الجفاف والالجهد الحراري وضربات الشمس، اشرب الكثير من الماء وتجنب الأنشطة الخارجية في وقت الذروة.
- عدم التعرض المباشر لاشعة الشمس لفترات طويلة
- تابع تحديثات الطقس من الهيئة العامة للأرصاد الجوية

مراقبة الأنهار

اسم النهر	موقع المحطة	مستوى المياه	اتجاه منسوب المياه	خطر الفيضان
النيل الأزرق	واد مدني			

تصدر معلومات الأنهار عن وحدة الإنذار المبكر التابعة للإدارة العامة لشؤون مياه النيل، وزارة الزراعة والري



مفتاح الألوان التحذيرية

- لا يتوقع حدوث طقس قاس
- خطورة معتدلة - كن مستعداً
- خطورة عالية - اتخذ إجراءً
- خطورة عالية جداً - اتخذ التدابير القصوى



اليوم	الطقس	مساحة هطول الأمطار	درجة الحرارة العليا ظهر اليوم	الإحساس	درجة الحرارة الدنيا صباح الغد	الإحساس	سرعة الرياح	اتجاه الرياح	نوع الخطر	مستوى التهديد
الاحد			°44		°26					
الاثنين			°45		°28					
الثلاثاء			°45		°29					

حالة الطقس العامة

- درجات حرارة حارة جداً نهاراً و دافئ ليلاً مع توقعات بهطول أمطار خفيفة في اجزاء متفرقة من الولاية يوم الثلاثاء.

- انحسار منسوب المياه في النيل الأزرق و اصبحت في الوضع الطبيعي.

نصائح مرتبطة بحالة الطقس

- اشرب الكثير من الماء وتجنب الأنشطة الخارجية في وقت الذروة و عدم التعرض المباشر لاشعة الشمس لفترات طويلة.
- تابع تحديثات الطقس من الهيئة العامة للأرصاد الجوية

مراقبة الأنهار

اسم النهر	موقع المحطة	مستوى المياه	اتجاه منسوب المياه	خطر الفيضان
النيل الأزرق	سنار			

تصدر معلومات الأنهار عن وحدة الإنذار المبكر التابعة للإدارة العامة لشؤون مياه النيل، وزارة الزراعة والري



مفتاح الألوان التحذيرية

- لا يتوقع حدوث طقس قاس
- خطورة معتدلة - كن مستعداً
- خطورة عالية - اتخذ إجراءً
- خطورة عالية جداً - اتخذ التدابير القصوى



اليوم	الطقس	مساحة هطول الأمطار	درجة الحرارة العليا ظهر اليوم	الإحساس	درجة الحرارة الدنيا صباح الغد	الإحساس	سرعة الرياح	اتجاه الرياح	نوع الخطر	مستوى التهديد
الاحد			°43		°27					لا يوجد
الاثنين			°42		°24					لا يوجد
الثلاثاء			°37		°22					لا يوجد

وادي حلفا

الاحد			°38		°22					لا يوجد
الاثنين			°34		°18					لا يوجد
الثلاثاء			°30		°16					لا يوجد

حالة الطقس العامة

- يسود طقس حار نسبياً الي حار نهاراً و بارد ليلاً شمال الولاية و حار جداً جنوبها مع نشاط الرياح المثيرة للغبار و الاتربة يومي الاثنين و الثلاثاء.

- مناسب النيل في الوضع الطبيعي.

مراقبة الأنهار

اسم النهر	موقع المحطة	مستوى المياه	اتجاه منسوب المياه	خطر الفيضان
نهر النيل	مروي			
	دنقلا			

تصدر معلومات الأنهار عن وحدة الإنذار المبكر التابعة للإدارة العامة لشؤون مياه النيل، وزارة الزراعة والرعي



مفتاح الألوان التحذيرية

- لا يتوقع حدوث طقس قاس
- خطورة معتدلة - كن مستعداً
- خطورة عالية - اتخذ إجراء
- خطورة عالية جداً - اتخذ التدابير القصوى

نصائح مرتبطة بحالة الطقس.

- اشرب الكثير من الماء وتجنب الأنشطة الخارجية في وقت الذروة و عدم التعرض المباشر لاشعة الشمس لفترات طويلة.
- تغطية الانف و الفم تجنباً للغبار خاصة لعرضي الحساسية.
- تابع تحديثات الطقس من الهيئة العامة للأرصاد الجوية.



اليوم	الطقس	مساحة هطول الأمطار	درجة الحرارة العليا ظهر اليوم	الإحساس	درجة الحرارة الدنيا صباح الغد	الإحساس	سرعة الرياح	اتجاه الرياح	نوع الخطر	مستوى التهديد
الاحد			°45		°29					
الاثنين			°45		°29					
الثلاثاء			°45		°30					

دوكة

الاحد			°44		°28					
الاثنين			°45		°29					
الثلاثاء			°44		°29					

حالة الطقس العامة

- **طقس حار جداً نهاراً و معتدل ليلاً** مع توقعات بهطول أمطار **خفيفة** الي **متوسطة** في أجزاء متفرقة من الولاية يوم الثلاثاء.

- **مناسب النيل في وضعها الطبيعي**

نصائح مرتبطة بحالة الطقس

- التعرّض المفرط للحرارة قد يسبب الجفاف والاجهاد الحراري وضربات الشمس، اشرب الكثير من الماء وتجنب الأنشطة الخارجية في وقت الذروة و عدم التعرض المباشر لاشعة الشمس لفترات طويلة.
- تابع تحديثات الطقس من الهيئة العامة للأرصاد الجوية.

مراقبة الأنهار

اسم النهر	موقع المحطة	مستوى المياه	اتجاه منسوب المياه	خطر الفيضان
الرهذ	الحواتة			
الدندر	القويسى			

تصدر معلومات الأنهار عن وحدة الإنذار المبكر التابعة للإدارة العامة لشؤون مياه النيل، وزارة الزراعة والري



مفتاح الألوان التحذيرية

- لا يتوقع حدوث طقس قاس
- خطورة معتدلة - كن مستعداً
- خطورة عالية - اتخذ إجراءً
- خطورة عالية جداً - اتخذ التدابير القصوى



للحصول على توقعات الأرصاد الجوية اليومية والاسبوعية وتحذيرات الطقس يمكنك الاشتراك في قناة درجة على الواتساب <https://meteosudan.sd/products/درجة> او قم بزيارة صفحتنا على الانترنت خدمة-درجة bit.ly/DARAJA-CHL او قم بزيارة صفحتنا على الانترنت خدمة-درجة bit.ly/DARAJA-CHL او عبر الرابط bit.ly/DARAJA-CHL



اليوم	الطقس	مساحة هطول الأمطار	درجة الحرارة العليا ظهر اليوم	الإحساس	درجة الحرارة الدنيا صباح الغد	الإحساس	سرعة الرياح	اتجاه الرياح	نوع الخطر	مستوى التهديد
الاحد			°43		°29					
الاثنين			°44		°29					
الثلاثاء			°44		°28					

حالة الطقس العامة

- **طقس حار جداً نهاراً و معتدل ليلاً و توقعات بهطول أمطار خفيفة في شرق و جنوب الولاية يوم الثلاثاء.**

- **انحسار منسوب المياه الي وضعها الطبيعي.**

نصائح مرتبطة بحالة الطقس

- اشرب الكثير من الماء وتجنب الأنشطة الخارجية في وقت الذروة و عدم التعرض المباشر لاشعة الشمس لفترات طويلة.
- تابع تحديثات الطقس من قنوات الرسمية للهيئة العامة للأرصاد الجوية وقناة درجة في الواتساب.

مراقبة الأنهار

اسم النهر	موقع المحطة	مستوى المياه	اتجاه منسوب المياه	خطر الفيضان
نهر عطبرة	الأسرة			
	القربة			
نهر القاش	الجيرة			
	كبري كسلا			

تصدر معلومات الأنهار عن وحدة الإنذار المبكر التابعة للإدارة العامة لشؤون مياه النيل، وزارة الزراعة والري



مفتاح الألوان التحذيرية

- لا يتوقع حدوث طقس قاس
- خطورة معتدلة - كن مستعداً
- خطورة عالية - اتخذ إجراء
- خطورة عالية جداً - اتخذ التدابير القصوى



اليوم	الطقس	مساحة هطول الأمطار	درجة الحرارة العليا ظهر اليوم	الإحساس	درجة الحرارة الدنيا صباح الغد	الإحساس	سرعة الرياح	اتجاه الرياح	نوع الخطر	مستوى التهديد
الاحد			°42		°26					
الاثنين			°43		°27					
الثلاثاء			°42		°27					

ابو حمد

الاحد			°42		°28					
الاثنين			°43		°26					
الثلاثاء			°40		°23				لا يوجد	

حالة الطقس العامة

- **طقس حار الي حار جداً نهاراً و معتدل ليلاً مع نشاط الرياح المثيرة للغبار و الاتربة يومي الاثنين و الثلاثاء.** خلال فترة التوقع.

- **انحسار منسوب النيل الي وضعه الطبيعي.**

نصائح مرتبطة بحالة الطقس

- اشرب الكثير من الماء وتجنب الأنشطة الخارجية في وقت الذروة و عدم التعرض المباشر لاشعة الشمس لفترات طويلة.
- تغطية الانف و الفم تجنباً للغبار خاصة لمرضي الحساسية.
- تابع تحديثات الطقس من قنوات الرسمية لهيئة العامة للأرصاد الجوية وقناة درجة في الواتساب.

مراقبة الأنهار

اسم النهر	موقع المحطة	مستوى المياه	اتجاه منسوب المياه	خطر الفيضان
نهر النيل	شندي			
	عطبرة			
نهر عطبرة	عطبرة			

تصدر معلومات الأنهار عن وحدة الإنذار المبكر التابعة للإدارة العامة لشؤون مياه النيل، وزارة الزراعة والرعي



مفتاح الألوان التحذيرية

- لا يتوقع حدوث طقس قاس
- خطورة معتدلة - كن مستعداً
- خطورة عالية - اتخذ إجراء
- خطورة عالية جداً - اتخذ التدابير القصوى



اليوم	الطقس	مساحة هطول الأمطار	درجة الحرارة العليا ظهر اليوم	الإحساس	درجة الحرارة الدنيا صباح الغد	الإحساس	سرعة الرياح	اتجاه الرياح	نوع الخطر	مستوى التهديد
الاحد			°43		°31					
الاثنين			°44		°32					
الثلاثاء			°45		°32					

حالة الطقس العامة

- **طقس حار جداً نهاراً و حار نسبياً ليلاً** خلال فترة التوقع.
- **انحسار منسوب النيل الي وضعه الطبيعي.**

نصائح مرتبطة بحالة الطقس

- اشرب الكثير من الماء وتجنب الأنشطة الخارجية في وقت الذروة و عدم التعرض المباشر لاشعة الشمس لفترات طويلة.
- تابع نشرات الطقس بانتظام والتزم بتحذيرات وارشادات السلطات المحلية للمحافظة على سلامتك وسلامة اسرتك.

مراقبة الأنهار

اسم النهر	موقع المحطة	مستوى المياه	اتجاه منسوب المياه	خطر الفيضان
النيل الأبيض	الجبليين			

تصدر معلومات الأنهار عن وحدة الإنذار المبكر التابعة للإدارة العامة لشؤون مياه النيل، وزارة الزراعة والري



مفتاح الألوان التحذيرية

- لا يتوقع حدوث طقس قاس
- خطورة معتدلة - كن مستعداً
- خطورة عالية - اتخذ إجراءً
- خطورة عالية جداً - اتخذ التدابير القصوى



اليوم	الطقس	مساحة هطول الأمطار	درجة الحرارة العليا ظهر اليوم	الإحساس	درجة الحرارة الدنيا صباح الغد	الإحساس	سرعة الرياح	اتجاه الرياح	نوع الخطر	مستوى التهديد
الاحد			°42		°28					
الاثنين			°43		°29					
الثلاثاء			°43		°29					

حالة الطقس العامة

• **طقس حار جداً نهاراً و معتدل ليلاً و غائم جزئياً.**

• **مناسيب النيل في الوضع الطبيعي.**

• **نصائح مرتبطة بحالة الطقس**

- تابع نشرات الطقس بانتظام والتزم بتحذيرات وارشادات السلطات المحلية للمحافظة على سلامتكم وسلامة اسرتكم.

مراقبة الأنهار

اسم النهر	موقع المحطة	مستوى المياه	اتجاه منسوب المياه	خطر الفيضان
النيل الأزرق	الديم			
	الروصيرص			

تصدر معلومات الأنهار عن وحدة الإنذار المبكر التابعة للإدارة العامة لشؤون مياه النيل، وزارة الزراعة والري



مفتاح الألوان التحذيرية

- لا يتوقع حدوث طقس قاس
- خطورة معتدلة - كن مستعداً
- خطورة عالية - اتخذ إجراءً
- خطورة عالية جداً - اتخذ التدابير القصوى



الأبيض

اليوم	الطقس	مساحة هطول الأمطار	درجة الحرارة العليا ظهر اليوم	الإحساس	درجة الحرارة الدنيا صباح الغد	الإحساس	سرعة الرياح	اتجاه الرياح	نوع الخطر	مستوى التهديد
الاحد			°41		°25				لا يوجد	
الاثنين			°41		°26				لا يوجد	
الثلاثاء			°42		°28					

جبرة الشيخ

الاحد			°41		°26				لا يوجد	
الاثنين			°43		°29					
الثلاثاء			°42		°29					

مفتاح الألوان التحذيرية

- لا يتوقع حدوث طقس قاس
- خطورة معتدلة - كن مستعداً
- خطورة عالية - اتخذ إجراء
- خطورة عالية جداً - اتخذ التدابير القصوى

- حالة الطقس العامة
- **طقس حار الي حار جداً نهاراً و معتدل ليلاً** مع نشاط الرياح المثيرة للغبار و الاتربة شمال الولاية يوم الثلاثاء.

نصائح مرتبطة بحالة الطقس

- اشرب الكثير من الماء وتجنب الأنشطة الخارجية في وقت الذروة و عدم التعرض المباشر لاشعة الشمس لفترات طويلة.
- تغطية الانف و الفم تجنباً للغبار خاصة لمرضي الحساسية.
- تابع النشرة الجوية بانتظام لضمان سلامتك وسلامة اسرتك.



كادوقلي

اليوم	الطقس	مساحة هطول الأمطار	درجة الحرارة العليا ظهر اليوم	الإحساس	درجة الحرارة الدنيا صباح الغد	الإحساس	سرعة الرياح	اتجاه الرياح	نوع الخطر	مستوى التهديد
الاحد			°41		°25				لا يوجد	
الاثنين			°41		°25				لا يوجد	
الثلاثاء			°42		°26					

الدنج

الاحد			°40		°26				لا يوجد	
الاثنين			°41		°26				لا يوجد	
الثلاثاء			°41		°27				لا توجد	

مفتاح الألوان التحذيرية

- لا يتوقع حدوث طقس قاس
- خطورة معتدلة - كن مستعداً
- خطورة عالية - اتخذ إجراء
- خطورة عالية جداً - اتخذ التدابير القصوى

حالة الطقس العامة

- **طقس حار نهاراً و معتدل ليلاً** خلال فترة التوقع.

نصائح مرتبطة بحالة الطقس

- تابع النشرة الجوية بانتظام لضمان سلامتك وسلامة اسرتك.
- خذ الاحتياطات اللازمة لتأمين اوراقك ومقتنياتك المهمة، محاصيلك او حيواناتك.



النهود

اليوم	الطقس	مساحة هطول الأمطار	درجة الحرارة العليا ظهر اليوم	الإحساس	درجة الحرارة الدنيا صباح الغد	الإحساس	سرعة الرياح	اتجاه الرياح	نوع الخطر	مستوى التهديد
الاحد			°41		°24				لا يوجد	
الاثنين			°42		°26					
الثلاثاء			°42		°28					

بابنوسة

الاحد			°41		°27				لا يوجد	
الاثنين			°41		°26				لا يوجد	
الثلاثاء			°43		°28					

حالة الطقس العامة

- طقس حار نهاراً و معتدل ليلاً مع نشاط الرياح المثيرة للغبار و التربة شمال الولاية يوم الثلاثاء.

مفتاح الألوان التحذيرية

- لا يتوقع حدوث طقس قاس
- خطورة معتدلة - كن مستعداً
- خطورة عالية - اتخذ إجراء
- خطورة عالية جداً - اتخذ التدابير القصوى

نصائح مرتبطة بحالة الطقس

- اشرب الكثير من الماء وتجنب الأنشطة الخارجية في وقت الذروة و عدم التعرض المباشر لاشعة الشمس لفترات طويلة.
- تغطية الانف و الفم تجنباً للغبار خاصة لمرضي الحساسية.
- تابع النشرة الجوية بانتظام لضمان سلامتك وسلامة اسرتك.



الفاشر

مستوى التهديد	نوع الخطر	اتجاه الرياح	سرعة الرياح	الإحساس	درجة الحرارة الدنيا صباح الغد	الإحساس	درجة الحرارة العليا ظهر اليوم	مساحة هطول الأمطار	الطقس	اليوم
	لا يوجد				°23		°39			الاحد
	لا يوجد				°23		°41			الاثنين
	لا يوجد				°25		°40			الثلاثاء

مفتاح الألوان التحذيرية

	لا يتوقع حدوث طقس قاس
	خطورة معتدلة - كن مستعداً
	خطورة عالية - اتخذ إجراء
	خطورة عالية جداً - اتخذ التدابير القصوى

حالة الطقس العامة
• **طقس حار نهاراً و معتدل ليلاً** مع نشاط الرياح المثيرة للغبار شمال الولاية يوم الثلاثاء.

نصائح مرتبطة بحالة الطقس

- تغطية الانف و الفم تجنباً للغبار خاصة لمرضي الحساسية.
- تابع النشرة الجوية بانتظام لضمان سلامتك وسلامة اسرتك.



زالنجي

مستوى التهديد	نوع الخطر	اتجاه الرياح	سرعة الرياح	الإحساس	درجة الحرارة الدنيا صباح الغد	الإحساس	درجة الحرارة العليا ظهر اليوم	مساحة هطول الأمطار	الطقس	اليوم
لا يوجد	لا يوجد	شمال	شمال	بارد	°21	دافئ	°39	لا يوجد	شمس	الاحد
لا يوجد	لا يوجد	شمال	شمال	بارد	°21	دافئ	°39	لا يوجد	شمس	الاثنين
لا يوجد	لا يوجد	شمال	شمال	دافئ	°25	دافئ	°40	لا يوجد	شمس	الثلاثاء

مفتاح الألوان التحذيرية

لا يتوقع حدوث طقس قاس	لا يوجد
خطورة معتدلة - كن مستعداً	أصفر
خطورة عالية - اتخذ إجراء	أصفر
خطورة عالية جداً - اتخذ التدابير القصوى	أحمر

حالة الطقس العامة

- طقس حار نهاراً و معتدل الي بارد ليلاً .

نصائح مرتبطة بحالة الطقس

- تابع النشرة الجوية بانتظام لضمان سلامتك وسلامة اسرتك.



نيالا

اليوم	الطقس	مساحة هطول الأمطار	درجة الحرارة العليا ظهر اليوم	الإحساس	درجة الحرارة الدنيا صباح الغد	الإحساس	سرعة الرياح	اتجاه الرياح	نوع الخطر	مستوى التهديد
الاحد			°39		°25				لا يوجد	
الاثنين			°41		°26				لا يوجد	
الثلاثاء			°41		°27				لا يوجد	

ام دافوق

الاحد			°41		°26				لا يوجد	
الاثنين			°41		°25				لا يوجد	
الثلاثاء			°42		°25					

مفتاح الألوان التحذيرية

- لا يتوقع حدوث طقس قاس
- خطورة معتدلة - كن مستعداً
- خطورة عالية - اتخذ إجراءً
- خطورة عالية جداً - اتخذ التدابير القصوى

حالة الطقس العامة

- **طقس حار نهاراً و معتدل ليلاً** و توقعات بهطول أمطار **خفيفة** اقصى جنوب الولاية يوم الاثنين و نشاط الرياح المثيرة للغبار و الاتربة شمال الولاية يوم الثلاثاء.

نصائح مرتبطة بحالة الطقس

- تغطية الانف و الفم تجنباً للغبار خاصة لمرضي الحساسية.
- تابع نشرات الطقس بانتظام و التزم بتحذيرات وارشادات السلطات المحلية للمحافظة على سلامتكم و سلامة اسرتكم.



الضعين

مستوى التهديد	نوع الخطر	اتجاه الرياح	سرعة الرياح	الإحساس	درجة الحرارة الدنيا صباح الغد	الإحساس	درجة الحرارة العليا ظهر اليوم	مساحة هطول الأمطار	الطقس	اليوم
لا يوجد	لا يوجد	شمال	ضعيف	معتدل	°27	معتدل	°41	لا يوجد	شمس وغيمة	الاحد
خطورة معتدلة - كن مستعداً	خطورة معتدلة - كن مستعداً	شمال	ضعيف	معتدل	°27	معتدل	°42	لا يوجد	شمس وغيمة	الاثنين
خطورة عالية - اتخذ إجراء	خطورة عالية - اتخذ إجراء	شمال	ضعيف	معتدل	°29	معتدل	°43	لا يوجد	شمس وغيمة	الثلاثاء

مفتاح الألوان التحذيرية

لا يتوقع حدوث طقس قاس	لا يوجد
خطورة معتدلة - كن مستعداً	خطورة معتدلة
خطورة عالية - اتخذ إجراء	خطورة عالية
خطورة عالية جداً - اتخذ التدابير القصوى	خطورة عالية جداً

حالة الطقس العامة
• أجواء حارة الي حارة جداً نهاراً و معتدلة ليلاً و توقعات بهطول أمطار خفيفة اقصي جنوب الولاية يوم الاثنين .

نصائح مرتبطة بحالة الطقس
• تابع نشرات الطقس بانتظام والتزم بتحذيرات وارشادات السلطات المحلية للمحافظة على سلامتك وسلامة اسرتك.



الجنية

اليوم	الطقس	مساحة هطول الأمطار	درجة الحرارة العليا ظهر اليوم	الإحساس	درجة الحرارة الدنيا صباح الغد	الإحساس	سرعة الرياح	اتجاه الرياح	نوع الخطر	مستوى التهديد
الاحد			°40		°22				لا يوجد	
الاثنين			°41		°23				لا يوجد	
الثلاثاء			°41		°25				لا يوجد	

مفتاح الألوان التحذيرية

	لا يتوقع حدوث طقس قاس
	خطورة معتدلة - كن مستعداً
	خطورة عالية - اتخذ إجراء
	خطورة عالية جداً - اتخذ التدابير القصوى

حالة الطقس العامة

طقس حار نهاراً و معتدل ليلاً .

نصائح مرتبطة بحالة الطقس

- تابع نشرات الطقس بانتظام والتزم بتحذيرات وارشادات السلطات المحلية للمحافظة على سلامتك وسلامة اسرتك.

