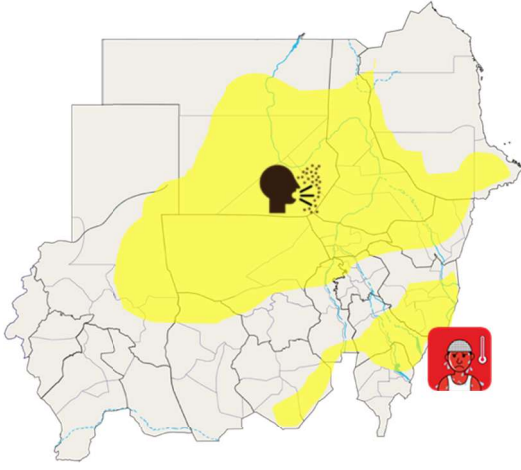
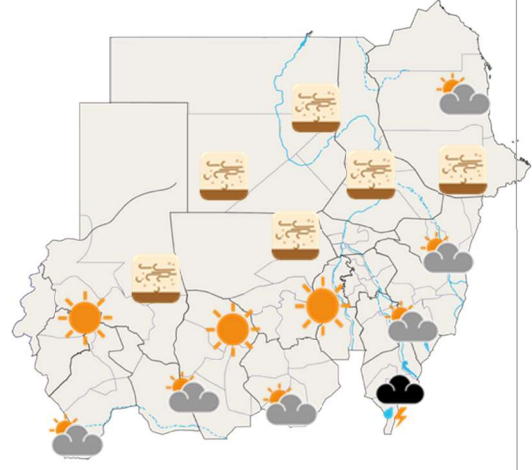


التهديدات الجوية



حالة الطقس

اليوم الثلاثاء 28 ابريل

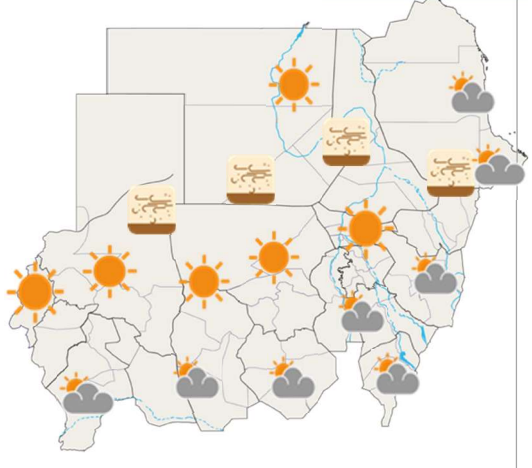


التهديدات الجوية



حالة الطقس

غداً الأربعاء 29 ابريل



التهديدات الجوية المتوقعة خلال الثلاثة أيام المقبلة

المنطقة المتأثرة	مستوى ومدة التهديد			الأثر	الخطر
	الخميس	الأربعاء	الثلاثاء		
القضارف، سنار، شمال ولاية النيل الأزرق و الجزء الجنوبي من ولاية جنوب كردفان.	■	■	■	👤🌡️	🌡️
شمال الأواسط، جنوب ولاية البحر الاحمر و ولايات كسلا، الشمالية ونهر النيل.	■	■	■	👤🗣️	☁️

مفتاح الألوان التحذيرية

- لا يتوقع حدوث طقس قاس
- خطورة معتدلة - كن مستعداً
- خطورة عالية - اتخذ إجراء
- خطورة عالية جداً - اتخذ التدابير القصوى

معلومات إضافية

- منخفض السودان الحراري يغطي شرق و جنوب شرق البلاد مما يتسبب في ارتفاع درجات الحرارة في تلك المناطق.
- مرتفع جوي يتمركز في شمال غرب افريقيا يمتد حتى شمال، أواسط و شمال غرب البلاد.
- أعلى درجة حرارة سجلت ليوم أمس كانت 44.0 م° في مدينة كادقلي وأدناها صباح اليوم 20 م° في مدينة دنقلا.
- لم تسجل محطات الرصد الرئيسية أمطاراً.

ملخص حالة الطقس العامة للأيام الثلاثة

اليوم الثلاثاء 28 ابريل

- انخفاض درجات الحرارة في معظم أنحاء البلاد ليسود طقس معتدل الي حار نسبياً على ساحل البحر الأحمر و في أقصى شمال وشمال غرب البلاد ، بينما تكون الأجواء حارة في بقية الأماكن عدا جنوب شرق البلاد وأقصى الجزء الجنوبي من ولاية جنوب كردفان حيث تكون حارة الى حارة جدا خلال ساعات النهار.
- نشاط الرياح المثيرة للغبار و الاتربة في الشمال، الأواسط و الشرق بالإضافة الى شمال غرب البلاد.
- أمطار خفيفة جنوب شرق ولاية البحر الاحمر .

غداً الأربعاء 29 ابريل

- ترتفع درجات الحرارة ارتفاعا طيفا في شمال البلاد بينما تنخفض انخفاضا طفيفا في الجنوب الشرقي وتحافظ على قيمها في بقية الأماكن.
- استمرار نشاط الرياح الشمالية المثيرة للغبار و الاتربة احياناً في أجزاء متفرقة من شمال، أواسط، شمال غرب البلاد بالإضافة الى ولاية كسلا والأجزاء الجنوبية من ولاية البحر الاحمر

بعد غد الخميس 30 ابريل

- تشهد درجات الحرارة ارتفاعاً طفيفاً في معظم أنحاء البلاد خاصة في أقصى الجنوب الشرقي للبلاد حيث تكون الأجواء حارة الى حارة جداً نهاراً بينما تكون حارة نسبياً على ساحل البحر الأحمر، أقصى شمال البلاد و الشمال الغربي وتشهد بقية الأماكن طقساً حاراً.

الأخصائي الجوي المناوب: ضيف الله يس الأمين

صدرت في يوم الثلاثاء-28 ابريل 2026 ، الساعة 09:30 صباحاً بتوقيت السودان



اليوم	الطقس	مساحة هطول الأمطار	درجة الحرارة العليا ظهر اليوم	الإحساس	درجة الحرارة الدنيا صباح الغد	الإحساس	سرعة الرياح	اتجاه الرياح	نوع الخطر	مستوى التهديد
الثلاثاء			°41		°25				لا يوجد	
الاربعاء			°40		°25				لا يوجد	
الخميس			°41		°26				لا يوجد	

الجيلي

الثلاثاء			°40		°24				لا يوجد	
الاربعاء			°39		°25				لا يوجد	
الخميس			°40		°25				لا يوجد	

حالة الطقس العامة

- يسود طقس حار نهاراً و معتدل يعميل للبرودة ليلاً مع نشاط الرياح احيانا مثيرة للغبار يوم الثلاثاء في الولاية.

- مناسب النيل في وضعها الطبيعي.

نصائح مرتبطة بحالة الطقس

- ينصح بتغطية الانف و الفم تجنباً للغبار خاصة لمرضي الحساسية.
- تابع تحديثات الطقس من الهيئة العامة للأرصاد الجوية.

مراقبة الأنهار

اسم النهر	موقع المحطة	مستوى المياه	اتجاه منسوب المياه	خطر الفيضان
النيل الأبيض	جبل أولياء			
	الشجرة			
النيل الأزرق	كبري العك نهر			
نهر النيل	كبري الحلقايا			

تصدر معلومات الأنهار عن وحدة الإنذار المبكر التابعة للإدارة العامة لشؤون مياه النيل، وزارة الزراعة والري



مفتاح الألوان التحذيرية

- لا يتوقع حدوث طقس قاس
- خطورة معتدلة - كن مستعداً
- خطورة عالية - اتخذ إجراءً
- خطورة عالية جداً - اتخذ التدابير القصوى



للحصول على توقعات الأرصاد الجوية اليومية والاسبوعية وتحذيرات الطقس يمكنك الاشتراك في قناة درجة على الواتساب
بمسح الباركود او عبر الرابط bit.ly/DARAJA-CHL او قم بزيارة صفحتنا على الانترنت خدمة-درجة/https://meteosudan.sd/products



اليوم	الطقس	مساحة هطول الأمطار	درجة الحرارة العليا ظهر اليوم	الإحساس	درجة الحرارة الدنيا صباح الغد	الإحساس	سرعة الرياح	اتجاه الرياح	نوع الخطر	مستوى التهديد
الثلاثاء			°32		°22				لا يوجد	
الاربعاء			°32		°22				لا يوجد	
الخميس			°34		°23				لا يوجد	

طوكر / عقيق

الثلاثاء			°35		°24					
الاربعاء			°35		°24				لا يوجد	
الخميس			°36		°25				لا يوجد	

حالة الطقس العامة

- **طقس معتدل الي حار نسبيا نهاراً و يميل للبرودة ليلاً علي الساحل مع نشاط الرياح المثيرة للغبار و الاتربة جنوب الولاية يومي الثلاثاء و الاربعاء و توقعات بهطول أمطار خفيفة جنوب شرق الولاية اليوم الثلاثاء.**

نصائح للسلامة

- تغطية الانف والفم تجنباً للغبار خاصة لمرضي الحساسية.
- تابع تحديثات الطقس من الهيئة العامة للأرصاد الجوية.

مراقبة الأنهار

اسم النهر	موقع المحطة	مستوى المياه	اتجاه منسوب المياه	خطر الفيضان
خور بركة	كبري دولا بياي			

تصدر معلومات الأنهار عن وحدة الإنذار المبكر التابعة للإدارة العامة لشؤون مياه النيل، وزارة الزراعة والري



مفتاح الألوان التحذيرية

- لا يتوقع حدوث طقس قاس
- خطورة معتدلة - كن مستعداً
- خطورة عالية - اتخذ إجراءً
- خطورة عالية جداً - اتخذ التدابير القصوى



اليوم	الطقس	مساحة هطول الأمطار	درجة الحرارة العليا ظهر اليوم	الإحساس	درجة الحرارة الدنيا صباح الغد	الإحساس	سرعة الرياح	اتجاه الرياح	نوع الخطر	مستوى التهديد
الثلاثاء			°41		°25				لا يوجد	
الاربعاء			°40		°26				لا يوجد	
الخميس			°42		°26					

المناطق

الثلاثاء			°40		°25				لا يوجد	
الاربعاء			°39		°25				لا يوجد	
الخميس			°41		°25				لا يوجد	

حالة الطقس العامة

- تسود أجواء حارة الى حارة جدا نهارا و معتدلة ليلاً مع نشاط الرياح المثيرة للغبار أحيانا خلال يومي الثلاثاء و الأربعاء.

- مناسيب النيل في وضعها الطبيعي.

نصائح مرتبطة بحالة الطقس

- ينصح بتغطية الانف و الفم تجنباً للغبار.
- تابع تحديثات الطقس من الهيئة العامة للأرصاد الجوية

مراقبة الأنهار

اسم النهر	موقع المحطة	مستوى المياه	اتجاه منسوب المياه	خطر الفيضان
النيل الأزرق	واد مدني			

تصدر معلومات الأنهار عن وحدة الإنذار المبكر التابعة للإدارة العامة لشؤون مياه النيل، وزارة الزراعة والري



مفتاح الألوان التحذيرية

- لا يتوقع حدوث طقس قاس
- خطورة معتدلة - كن مستعداً
- خطورة عالية - اتخذ إجراءً
- خطورة عالية جداً - اتخذ التدابير القصوى



اليوم	الطقس	مساحة هطول الأمطار	درجة الحرارة العليا ظهر اليوم	الإحساس	درجة الحرارة الدنيا صباح الغد	الإحساس	سرعة الرياح	اتجاه الرياح	نوع الخطر	مستوى التهديد
الثلاثاء			°42		°25					
الاربعاء			°41		°26				لا يوجد	
الخميس			°42		°27					

حالة الطقس العامة

- درجات حرارة حارة الى حارة جداً نهاراً و معتدلة ليلاً مع نشاط الرياح المثيرة للغبار شمال الولاية خلال اليوم الثلاثاء.

- انحسار منسوب المياه في النيل الأزرق و اصبحت في الوضع الطبيعي.

نصائح مرتبطة بحالة الطقس

- اشرب الكثير من الماء وتجنب الأنشطة الخارجية في وقت الذروة و عدم التعرض المباشر لاشعة الشمس لفترات طويلة.
- ينصح بتغطية الانف و الفم تجنباً للغبار.
- تابع تحديثات الطقس من الهيئة العامة للأرصاد الجوية

مراقبة الأنهار

اسم النهر	موقع المحطة	مستوى المياه	اتجاه منسوب المياه	خطر الفيضان
النيل الأزرق	سنار			

تصدر معلومات الأنهار عن وحدة الإنذار المبكر التابعة للإدارة العامة لشؤون مياه النيل، وزارة الزراعة والري



مفتاح الألوان التحذيرية

- لا يتوقع حدوث طقس قاس
- خطورة معتدلة - كن مستعداً
- خطورة عالية - اتخذ إجراءً
- خطورة عالية جداً - اتخذ التدابير القصوى



اليوم	الطقس	مساحة هطول الأمطار	درجة الحرارة العليا ظهر اليوم	الإحساس	درجة الحرارة الدنيا صباح الغد	الإحساس	سرعة الرياح	اتجاه الرياح	نوع الخطر	مستوى التهديد
الثلاثاء	مغيم	☺	°38	☺	°20	☺	☺	☺	لا يوجد	☺
الاربعاء	شمس	☺	°38	☺	°21	☺	☺	☺	لا يوجد	☺
الخميس	شمس	☺	°39	☺	°22	☺	☺	☺	لا يوجد	☺

وادي حلفا

الثلاثاء	شمس	☺	°35	☺	°22	☺	☺	☺	لا يوجد	☺
الاربعاء	شمس	☺	°36	☺	°23	☺	☺	☺	لا يوجد	☺
الخميس	شمس	☺	°37	☺	°24	☺	☺	☺	لا يوجد	☺

حالة الطقس العامة

- يسود طقس معتدل الي حار نسبياً نهاراً و بارد ليلاً في الولاية و نشاط الرياح المثيرة للغبار و الاتربة اليوم الثلاثاء.

- مناسب النيل في الوضع الطبيعي.

نصائح مرتبطة بحالة الطقس.

- ينصح بتغطية الانف و الفم تجنباً للغبار خاصة لمرضي الحساسية.
- تابع تحديثات الطقس من الهيئة العامة للأرصاد الجوية.

مراقبة الأنهار

اسم النهر	موقع المحطة	مستوى المياه	اتجاه منسوب المياه	خطر الفيضان
نهر النيل	مروي	☺	☺	☺
	دنقلا	☺	☺	☺

تصدر معلومات الأنهار عن وحدة الإنذار المبكر التابعة للإدارة العامة لشؤون مياه النيل، وزارة الزراعة والرعى



مفتاح الألوان التحذيرية

- ☺ لا يتوقع حدوث طقس قاس
- ☺ خطورة معتدلة - كن مستعداً
- ☺ خطورة عالية - اتخذ إجراءً
- ☺ خطورة عالية جداً - اتخذ التدابير القصوى



اليوم	الطقس	مساحة هطول الأمطار	درجة الحرارة العليا ظهر اليوم	الإحساس	درجة الحرارة الدنيا صباح الغد	الإحساس	سرعة الرياح	اتجاه الرياح	نوع الخطر	مستوى التهديد
الثلاثاء			°42		°28					
الاربعاء			°42		°27					
الخميس			°43		°28					

دوكة

الثلاثاء			°42		°28					
الاربعاء			°42		°27					
الخميس			°43		°28					

حالة الطقس العامة

- **طقس حار الي حار جداً نهاراً و دافئ ليلاً**، أيضا نشاط الرياح المثيرة للغبار في شمال الولاية اليوم الثلاثاء

- **مناسيب النيل في وضعها الطبيعي**

نصائح مرتبطة بحالة الطقس

- التعرّض المفرط للحرارة قد يسبب الجفاف والاجهاد الحراري وضربات الشمس، اشرب الكثير من الماء وتجنب الأنشطة الخارجية في وقت الذروة و عدم التعرض المباشر لاشعة الشمس لفترات طويلة.
- ينصح بتغطية الانف و الفم تجنباً للغبار خاصة لمرضي الحساسية.
- تابع تحديثات الطقس من الهيئة العامة للأرصاد الجوية.

مراقبة الأنهار

اسم النهر	موقع المحطة	مستوى المياه	اتجاه منسوب المياه	خطر الفيضان
الرهذ	الحواتة			
الندندر	القويسبي			

تصدر معلومات الأنهار عن وحدة الإنذار المبكر التابعة للإدارة العامة لشؤون مياه النيل، وزارة الزراعة والري



مفتاح الألوان التحذيرية

- لا يتوقع حدوث طقس قاس
- خطورة معتدلة - كن مستعداً
- خطورة عالية - اتخذ إجراءً
- خطورة عالية جداً - اتخذ التدابير القصوى



اليوم	الطقس	مساحة هطول الأمطار	درجة الحرارة العليا ظهر اليوم	الإحساس	درجة الحرارة الدنيا صباح الغد	الإحساس	سرعة الرياح	اتجاه الرياح	نوع الخطر	مستوى التهديد
الثلاثاء			°40		°26				لا يوجد	
الاربعاء			°41		°27				لا يوجد	
الخميس			°42		°28					

حالة الطقس العامة

• **طقس حار الى حار جدا نهاراً و معتدل ليلاً و نشاط الرياح المثيرة للغبار والأتربة.**

• **انحسار منسوب المياه الي وضعها الطبيعي.**

نصائح مرتبطة بحالة الطقس

- اشرب الكثير من الماء وتجنب الأنشطة الخارجية في وقت الذروة و عدم التعرض المباشر لاشعة الشمس لفترات طويلة.
- إرتداء غطاء للرأس للوقاية من اشعة الشمس.
- ينصح بتغطية الانف و الفم تجنباً للغبار خاصة لمرضي الحساسية.
- تابع تحديثات الطقس من قنوات الرسمية للهيئة العامة للأرصاد الجوية وقناة درجة في الواتساب.

مراقبة الأنهار

اسم النهر	موقع المحطة	مستوى المياه	اتجاه منسوب المياه	خطر الفيضان
نهر عطبرة	الأسرة			
	القربة			
نهر القاش	الجيرة			
	كبري كسلا			

تصدر معلومات الأنهار عن وحدة الإنذار المبكر التابعة للإدارة العامة لشؤون مياه النيل، وزارة الزراعة والري



مفتاح الألوان التحذيرية

- لا يتوقع حدوث طقس قاس
- خطورة معتدلة - كن مستعداً
- خطورة عالية - اتخذ إجراءً
- خطورة عالية جداً - اتخذ التدابير القصوى



اليوم	الطقس	مساحة هطول الأمطار	درجة الحرارة العليا ظهر اليوم	الإحساس	درجة الحرارة الدنيا صباح الغد	الإحساس	سرعة الرياح	اتجاه الرياح	نوع الخطر	مستوى التهديد
الثلاثاء	مغيم	☺	°38	☹	°24	☹	☹☹☹	↻	خطر	☹
الاربعاء	شمس	☺	°39	☹	°25	☹	☹☹☹	↻	لا يوجد	☺
الخميس	شمس	☺	°40	☹	°26	☹	☹☹☹	↻	لا يوجد	☺

ابو حمد

الثلاثاء	شمس	☺	°37	☹	°23	☹	☹☹☹	↻	لا يوجد	☺
الاربعاء	شمس	☺	°38	☹	°24	☹	☹☹☹	↻	لا يوجد	☺
الخميس	شمس	☺	°39	☹	°25	☹	☹☹☹	↻	لا يوجد	☺

حالة الطقس العامة

- طقس حار نهاراً معتدل يعميل للبرودة ليلاً مع نشاط الرياح المثيرة للغبار و الاتربة اليوم الثلاثاء.

- انحسار منسوب النيل الي وضعه الطبيعي.

نصائح مرتبطة بحالة الطقس

- تغطية الانف و الفم تجنباً للغبار خاصة لمرضي الحساسية.
- تابع تحديثات الطقس من قنوات الرسمية لهيئة العامة للأرصاد الجوية وقناة درجة في الواتساب.

مراقبة الأنهار

اسم النهر	موقع المحطة	مستوى المياه	اتجاه منسوب المياه	خطر الفيضان
نهر النيل	شندي	☹	↓	☺
	عطبرة	☹	↓	☺
نهر عطبرة	عطبرة	☹	↓	☺

تصدر معلومات الأنهار عن وحدة الإنذار المبكر التابعة للإدارة العامة لشؤون مياه النيل، وزارة الزراعة والرعى



مفتاح الألوان التحذيرية

- ☺ لا يتوقع حدوث طقس قاس
- ☹ خطورة معتدلة - كن مستعداً
- ☹☹ خطورة عالية - اتخذ إجراءً
- ☹☹☹ خطورة عالية جداً - اتخذ التدابير القصوى



للحصول على توقعات الأرصاد الجوية اليومية والاسبوعية وتحذيرات الطقس يمكنك الاشتراك في قناة درجة على الواتساب
بمسح الباركود او عبر الرابط bit.ly/DARAJA-CHL او قم بزيارة صفحتنا على الانترنت خدمة-درجة/ https://meteosudan.sd/products



اليوم	الطقس	مساحة هطول الأمطار	درجة الحرارة العليا ظهر اليوم	الإحساس	درجة الحرارة الدنيا صباح الغد	الإحساس	سرعة الرياح	اتجاه الرياح	نوع الخطر	مستوى التهديد
الثلاثاء			°41		°27				لا يوجد	
الاربعاء			°41		°28				لا يوجد	
الخميس			°43		°28					

حالة الطقس العامة

• **طقس حار الى حار جداً نهاراً و معتدل ليلاً خلال فترة التوقع.**

• **انحسار منسوب النيل الي وضعه الطبيعي.**

نصائح مرتبطة بحالة الطقس

- اشرب الكثير من الماء وتجنب الأنشطة الخارجية في وقت الذروة و عدم التعرض المباشر لاشعة الشمس لفترات طويلة.
- تابع نشرات الطقس بانتظام والتزم بتحذيرات وارشادات السلطات المحلية للمحافظة على سلامتكم وسلامتكم.

مراقبة الأنهار

اسم النهر	موقع المحطة	مستوى المياه	اتجاه منسوب المياه	خطر الفيضان
النيل الأبيض	الجبليين			

تصدر معلومات الأنهار عن وحدة الإنذار المبكر التابعة للإدارة العامة لشؤون مياه النيل، وزارة الزراعة والري



مفتاح الألوان التحذيرية

- لا يتوقع حدوث طقس قاس
- خطورة معتدلة - كن مستعداً
- خطورة عالية - اتخذ إجراءً
- خطورة عالية جداً - اتخذ التدابير القصوى



اليوم	الطقس	مساحة هطول الأمطار	درجة الحرارة العليا ظهر اليوم	الإحساس	درجة الحرارة الدنيا صباح الغد	الإحساس	سرعة الرياح	اتجاه الرياح	نوع الخطر	مستوى التهديد
الثلاثاء			°41		°28				لا يوجد	
الاربعاء			°40		°27				لا يوجد	
الخميس			°42		°28				لا يوجد	

حالة الطقس العامة

- **طقس حار الي حار جداً نهاراً و دافئ ليلاً و توقعات بهطول أمطار خفيفة جنوب شرق الولاية اليوم الثلاثاء.**

- **مناسب النيل في الوضع الطبيعي.**
- **نصائح مرتبطة بحالة الطقس**

- اشرب الكثير من الماء وتجنب الأنشطة الخارجية في وقت الذروة و عدم التعرض المباشر لاشعة الشمس لفترات طويلة
- تابع نشرات الطقس بانتظام والتزم بتحذيرات وارشادات السلطات المحلية للمحافظة على سلامتكم وسلامة اسرتكم.

مراقبة الأنهار

اسم النهر	موقع المحطة	مستوى المياه	اتجاه منسوب المياه	خطر الفيضان
النيل الأزرق	الديم			
	الروصيرص			

تصدر معلومات الأنهار عن وحدة الإنذار المبكر التابعة للإدارة العامة لشؤون مياه النيل، وزارة الزراعة والري



مفتاح الألوان التحذيرية

- لا يتوقع حدوث طقس قاس
- خطورة معتدلة - كن مستعداً
- خطورة عالية - اتخذ إجراءً
- خطورة عالية جداً - اتخذ التدابير القصوى



الأبيض

اليوم	الطقس	مساحة هطول الأمطار	درجة الحرارة العليا ظهر اليوم	الإحساس	درجة الحرارة الدنيا صباح الغد	الإحساس	سرعة الرياح	اتجاه الرياح	نوع الخطر	مستوى التهديد
الثلاثاء			°39		°25				لا يوجد	
الاربعاء			°38		°24				لا يوجد	
الخميس			°40		°25				لا يوجد	

جبرة الشيخ

الثلاثاء			°39		°24				لا يوجد	
الاربعاء			°39		°24				لا يوجد	
الخميس			°40		°25				لا يوجد	

مفتاح الألوان التحذيرية

- لا يتوقع حدوث طقس قاس
- خطورة معتدلة - كن مستعداً
- خطورة عالية - اتخذ إجراء
- خطورة عالية جداً - اتخذ التدابير القصوى

- ### حالة الطقس العامة
- **طقس حار نهاراً و معتدل ليلاً** مع نشاط الرياح المثيرة للغبار أحيانا خلال يومي الثلاثاء والأربعاء.
 - **نصائح مرتبطة بحالة الطقس**
 - تغطية الانف و الفم تجنباً للغبار خاصة لعرضي الحساسية.
 - تابع النشرة الجوية بانتظام لضمان سلامتك وسلامة اسرتك.



كادوقلي

اليوم	الطقس	مساحة هطول الأمطار	درجة الحرارة العليا ظهر اليوم	الإحساس	درجة الحرارة الدنيا صباح الغد	الإحساس	سرعة الرياح	اتجاه الرياح	نوع الخطر	مستوى التهديد
الثلاثاء			°41		26				لا يوجد	
الاربعاء			40		°25				لا يوجد	
الخميس			°40		°24				لا يوجد	

الدنج

الثلاثاء			°38		°23				لا يوجد	
الاربعاء			°38		°22				لا يوجد	
الخميس			°38		°22				لا يوجد	

حالة الطقس العامة

- طقس حار الى حار جدا نهارا و دافئ ليلاً في الولاية .

نصائح مرتبطة بحالة الطقس

- تابع النشرة الجوية بانتظام لضمان سلامتك وسلامة اسرتك.
- خذ الاحتياطات اللازمة لتأمين اوراقك ومقتنياتك المهمة، محاصيلك او حيواناتك.

مفتاح الألوان التحذيرية

- لا يتوقع حدوث طقس قاس
- خطورة معتدلة - كن مستعداً
- خطورة عالية - اتخذ إجراء
- خطورة عالية جداً - اتخذ التدابير القصوى



النهود

اليوم	الطقس	مساحة هطول الأمطار	درجة الحرارة العليا ظهر اليوم	الإحساس	درجة الحرارة الدنيا صباح الغد	الإحساس	سرعة الرياح	اتجاه الرياح	نوع الخطر	مستوى التهديد
الثلاثاء			°39		°25				لا يوجد	
الاربعاء			°38		°26				لا يوجد	
الخميس			°40		°26				لا يوجد	

بابنوسة

الثلاثاء			°40		°26				لا يوجد	
الاربعاء			°40		°25				لا يوجد	
الخميس			°41		°26				لا يوجد	

حالة الطقس العامة

- طقس حار نهاراً و معتدل ليلاً مع نشاط الرياح المثيرة للغبار شمال الولاية يومي الاثنين و الثلاثاء.

مفتاح الألوان التحذيرية

- لا يتوقع حدوث طقس قاس
- خطورة معتدلة - كن مستعداً
- خطورة عالية - اتخذ إجراء
- خطورة عالية جداً - اتخذ التدابير القصوى

نصائح مرتبطة بحالة الطقس

- تابع النشرة الجوية بانتظام لضمان سلامتك وسلامة اسرتك.



الفاشر

مستوى التهديد	نوع الخطر	اتجاه الرياح	سرعة الرياح	الإحساس	درجة الحرارة الدنيا صباح الغد	الإحساس	درجة الحرارة العليا ظهر اليوم	مساحة هطول الأمطار	الطقس	اليوم
لا يوجد	لا يوجد	شمال	200	معتدل	°24	معتدل	°37	لا يوجد	سحب	الثلاثاء
لا يوجد	لا يوجد	شمال	200	معتدل	°23	معتدل	°38	لا يوجد	شمس	الأربعاء
لا يوجد	لا يوجد	شمال	200	معتدل	°24	معتدل	°39	لا يوجد	شمس	الخميس

مفتاح الألوان التحذيرية

لا يتوقع حدوث طقس قاس	لا يوجد
خطورة معتدلة - كن مستعداً	أصفر
خطورة عالية - اتخذ إجراء	أصفر وأصفر
خطورة عالية جداً - اتخذ التدابير القصوى	أصفر وأصفر وأصفر

- حالة الطقس العامة**
- **طقس حار نهاراً و معتدل ليلاً** في الولاية خلال فترة التوقع مع نشاط الرياح المثيرة للغبار والأتربة خلال يومي الثلاثاء والأربعاء.

نصائح مرتبطة بحالة الطقس

- تغطية الانف و الفم تجنباً للغبار خاصة لمرضي الحساسية.
- تابع النشرة الجوية بانتظام لضمان سلامتك وسلامة اسرتك.



زالنجي

اليوم	الطقس	مساحة هطول الأمطار	درجة الحرارة العليا ظهر اليوم	الإحساس	درجة الحرارة الدنيا صباح الغد	الإحساس	سرعة الرياح	اتجاه الرياح	نوع الخطر	مستوى التهديد
الثلاثاء			°38		°25				لا يوجد	
الاربعاء			°38		°24				لا يوجد	
الخميس			°39		°24				لا يوجد	

مفتاح الألوان التحذيرية

	لا يتوقع حدوث طقس قاس
	خطورة معتدلة - كن مستعداً
	خطورة عالية - اتخذ إجراء
	خطورة عالية جداً - اتخذ التدابير القصوى

حالة الطقس العامة

- طقس حار نهاراً و معتدل ليلاً .

نصائح مرتبطة بحالة الطقس

- تابع النشرة الجوية بانتظام لضمان سلامتك وسلامة اسرتك.



نيالا

اليوم	الطقس	مساحة هطول الأمطار	درجة الحرارة العليا ظهر اليوم	الإحساس	درجة الحرارة الدنيا صباح الغد	الإحساس	سرعة الرياح	اتجاه الرياح	نوع الخطر	مستوى التهديد
الثلاثاء			°40		°24				لا يوجد	لا يوجد
الاربعاء			°40		°25				لا يوجد	لا يوجد
الخميس			°41		°26				لا يوجد	لا يوجد

ام دافوق

الثلاثاء			°40		°25				لا يوجد	لا يوجد
الاربعاء			°41		°25				لا يوجد	لا يوجد
الخميس			°41		°26				لا يوجد	لا يوجد

مفتاح الألوان التحذيرية

لا يتوقع حدوث طقس قاس	
خطورة معتدلة - كن مستعداً	
خطورة عالية - اتخذ إجراء	
خطورة عالية جداً - اتخذ التدابير القصوى	

حالة الطقس العامة

- طقس حار نهاراً و معتدل ليلاً.

نصائح مرتبطة بحالة الطقس

- تابع نشرات الطقس بانتظام والتزم بتحذيرات وارشادات السلطات المحلية للمحافظة على سلامتك وسلامة اسرتك.



الضعين

مستوى التهديد	نوع الخطر	اتجاه الرياح	سرعة الرياح	الإحساس	درجة الحرارة الدنيا صباح الغد	الإحساس	درجة الحرارة العليا ظهر اليوم	مساحة هطول الأمطار	الطقس	اليوم
لا يوجد	لا يوجد	شمال	3-5	معتدل	°27	معتدل	°40	لا يوجد	سحب	الثلاثاء
لا يوجد	لا يوجد	شمال	3-5	معتدل	°26	معتدل	°40	لا يوجد	شمس	الاربعاء
لا يوجد	لا يوجد	شمال	3-5	معتدل	°24	معتدل	°41	لا يوجد	شمس	الخميس

مفتاح الألوان التحذيرية

لا يتوقع حدوث طقس قاس	لا يوجد
خطورة معتدلة - كن مستعداً	أصفر
خطورة عالية - اتخذ إجراء	أصفر
خطورة عالية جداً - اتخذ التدابير القصوى	أحمر

حالة الطقس العامة
• أجواء حارة نهاراً و معتدلة ليلاً.

نصائح مرتبطة بحالة الطقس
• تابع نشرات الطقس بانتظام والتزم بتحذيرات وارشادات السلطات المحلية للمحافظة على سلامتك وسلامة اسرتك.



الجنية

اليوم	الطقس	مساحة هطول الأمطار	درجة الحرارة العليا ظهر اليوم	الإحساس	درجة الحرارة الدنيا صباح الغد	الإحساس	سرعة الرياح	اتجاه الرياح	نوع الخطر	مستوى التهديد
الثلاثاء			°39		°24				لا يوجد	
الاربعاء			°38		°23				لا يوجد	
الخميس			°39		°24				لا يوجد	

حالة الطقس العامة

- طقس حار نهاراً و معتدل يعميل للبرودة ليلاً.

مفتاح الألوان التحذيرية

	لا يتوقع حدوث طقس قاس
	خطورة معتدلة - كن مستعداً
	خطورة عالية - اتخذ إجراء
	خطورة عالية جداً - اتخذ التدابير القصوى

نصائح مرتبطة بحالة الطقس

- تابع نشرات الطقس بانتظام والتزم بتحذيرات وارشادات السلطات المحلية للمحافظة على سلامتك وسلامة اسرتك.

