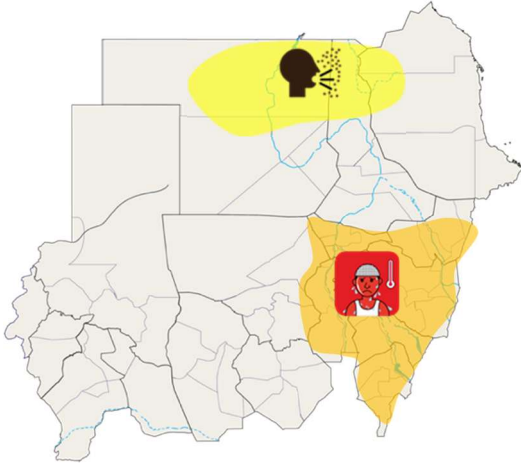
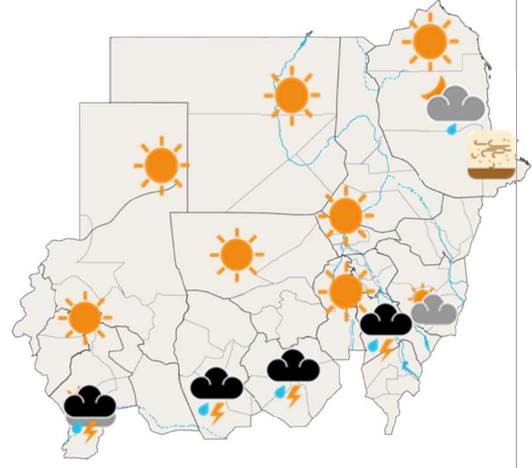


التهديدات الجوية

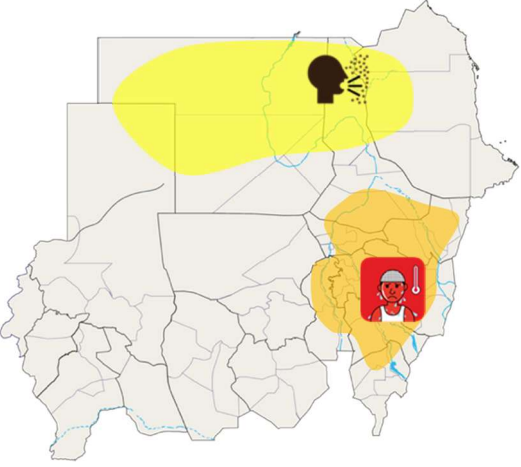


حالة الطقس

اليوم السبت 18 أبريل

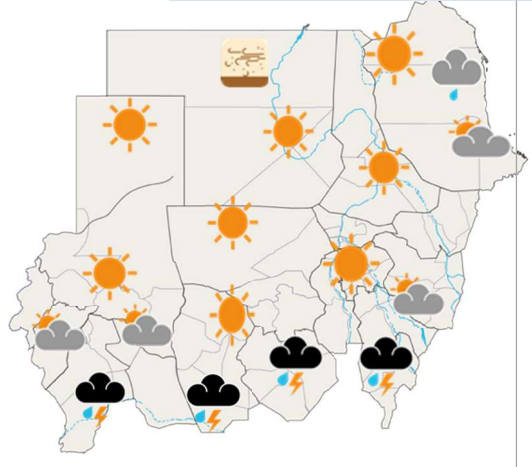


التهديدات الجوية



حالة الطقس

غداً الأحد 19 أبريل



التهديدات الجوية المتوقعة خلال الثلاثة أيام المقبلة

المنطقة المتأثرة	مستوى وحدة التهديد			الأثر	الخطر
	الاثنين	الأحد	السبت		
شرق، أواسط وجنوب شرق البلاد	Yellow	Yellow	Yellow	Person with thermometer	Thermometer
شمال غرب ولاية البحر الأحمر وشمال نهر النيل والولاية الشمالية في فترة التوقع.	Yellow	Yellow	Green	Person with speech bubble	Person with speech bubble

مفتاح الألوان التحذيرية

- لا يتوقع حدوث طقس قاس
- خطورة معتدلة - كن مستعداً
- خطورة عالية - اتخذ إجراء
- خطورة عالية جداً - اتخذ التدابير القصوى

معلومات إضافية

- **منخفض السودان الحراري** يتمركز في شرق واواسط البلاد مما يتسبب في ارتفاع درجات الحرارة في تلك المناطق.
- **مرتفع جوبي** يتمركز في شمال غرب افريقيا يمتد حتى أقصى شمال غرب البلاد.
- أعلى درجة حرارة سجلت ليوم أمس كانت 45.0°م في مدينة دنقلا، وأدناها صباح اليوم 23.0°م في مدينة الأبيض ورشاد.
- بالأمس لم تسجل محطات الرصد الرئيسية أمطاراً

ملخص حالة الطقس العامة للأيام الثلاثة

اليوم السبت 18 أبريل

- يستمر الارتفاع في درجات الحرارة، ليسود طقس حار جداً خلال منتصف النهار في شرق وأواسط وجنوب شرق البلاد، وطقس حاراً في الأجزاء الشمالية وفي ولاية البحر الأحمر.
- أمطار خفيفة في أواسط وشمال ساحل البحر الأحمر، ولاية غرب كردفان، وجنوب ولايتي شرق وجنوب دارفور.
- نشاط الرياح المثيرة للغبار والأتربة في شمال غرب ولاية البحر الأحمر، وشمال نهر النيل والولاية الشمالية.

غداً الأحد 19 أبريل

- تواصل درجات الحرارة ارتفاعها في معظم أنحاء البلاد، ليسود طقس حار جداً خلال منتصف النهار في شرق وأواسط وجنوب شرق البلاد، بينما يكون الطقس حار في الأجزاء الشمالية من البلاد.
- أمطار متوسطة شمال ولاية البحر الأحمر، وخفيفة إلى متوسطة في جنوب شرق ساحل البحر الأحمر، ولايتي شرق وجنوب دارفور، وشرق ولاية وسط دارفور.

بعد غد الاثنين 20 أبريل

- انخفاض في درجات الحرارة في شمال وشمال الوسط وغرب البلاد وعلى الساحل، مع استمرار الارتفاع في جنوب شرق البلاد والواوسط، ليسود طقس حار جداً خلال منتصف النهار في شرق وأواسط وجنوب شرق البلاد، بينما يكون الطقس حار في الأجزاء الشمالية من البلاد.
- استمرار نشاط الرياح المثيرة للغبار والأتربة في شمال غرب ولاية البحر الأحمر، وشمال نهر النيل والولاية الشمالية.
- أمطار خفيفة شمال ولاية البحر الأحمر، و في جنوب شرق ساحل البحر الأحمر، وولايات غرب وجنوب كردفان، شرق وجنوب دارفور، وشرق ولاية وسط دارفور وغرب دارفور.

الأخصائي الجوي المناوب: محمد الشيخ

صدرت في يوم السبت 19 أبريل 2026 ، الساعة 09:00 صباحاً بتوقيت السودان



اليوم	الطقس	مساحة هطول الأمطار	درجة الحرارة العليا ظهر اليوم	الإحساس	درجة الحرارة الدنيا صباح الغد	الإحساس	سرعة الرياح	اتجاه الرياح	نوع الخطر	مستوى التهديد
السبت			°43		°28					
الأحد			°44		°29					
الاثنين			°43		°30					

الجيلي

السبت			°42		°27				لا يوجد	
الأحد			°43		°28					
الاثنين			°42		°29				لا يوجد	

حالة الطقس العامة

- يسود طقس حار إلى حار جداً نهاراً ومعتدل ليلاً في الولاية.

- مناسب النيل في وضعها الطبيعي.

نصائح مرتبطة بحالة الطقس

- ارتفاع درجات الحرارة يتسبب في الإجهاد الحراري ينصح بشرب الكثير من الماء وتجنب الأنشطة الخارجية في وقت الذروة.
- تابع تحديثات الطقس من الهيئة العامة للأرصاد الجوية.

مراقبة الأنهار

اسم النهر	موقع المحطة	مستوى المياه	اتجاه منسوب المياه	خطر الفيضان
النيل الأبيض	جبل أولياء			
	الشجرة			
النيل الأزرق	كبري العك نهر			
نهر النيل	كبري الحلقايا			

تصدر معلومات الأنهار عن وحدة الإنذار المبكر التابعة للإدارة العامة لشؤون مياه النيل، وزارة الزراعة والري



مفتاح الألوان التحذيرية

- لا يتوقع حدوث طقس قاس
- خطورة معتدلة - كن مستعداً
- خطورة عالية - اتخذ إجراءً
- خطورة عالية جداً - اتخذ التدابير القصوى



للحصول على توقعات الأرصاد الجوية اليومية والاسبوعية وتحذيرات الطقس يمكنك الاشتراك في قناة درجة على الواتساب <https://meteosudan.sd/products/درجة> او قم بزيارة صفحتنا على الانترنت خدمة-درجة <https://meteosudan.sd/products/درجة> او قم بزيارة bit.ly/DARAJA-CHL او عبر الرابط bit.ly/DARAJA-CHL



اليوم	الطقس	مساحة هطول الأمطار	درجة الحرارة العليا ظهر اليوم	الإحساس	درجة الحرارة الدنيا صباح الغد	الإحساس	سرعة الرياح	اتجاه الرياح	نوع الخطر	مستوى التهديد
السبت			°35		°26				لا يوجد	
الأحد			°35		°26				لا يوجد	
الاثنين			°34		°26				لا يوجد	

طوكر / عقيق

السبت			°39		°26				لا يوجد	
الأحد			°40		°27				لا يوجد	
الاثنين			°36		°25				لا يوجد	

حالة الطقس العامة

- **طقس حار نهاراً ومعتدل ليلاً** في أواسط وشمال الساحل و**حار جنوبها** وتوقعات بهطول أمطار **خفيفة** في شمال وأواسط الساحل يوم السبت، و**خفيفة إلى متوسطة** شمال الولاية يوم الأحد، مع نشاط الرياح المثيرة للغبار والأتربة شمال غرب الولاية يومي السبت والأحد في بعض الأحيان.

نصائح للسلامة

- تغطية الانف والفم تجنباً للغبار خاصة لمرضى الحساسية.
- اشرب الكثير من الماء وتجنب الأنشطة الخارجية وعدم التعرض المباشر لأشعة الشمس في وقت الذروة.
- تابع تحديثات الطقس من الهيئة العامة للأرصاد الجوية.

مراقبة الأنهار

اسم النهر	موقع المحطة	مستوى المياه	اتجاه منسوب المياه	خطر الفيضان
خور بركة	كبرى دولا بياي			

تصدر معلومات الأنهار عن وحدة الإنذار المبكر التابعة للإدارة العامة لشؤون مياه النيل، وزارة الزراعة والري



مفتاح الألوان التحذيرية

- لا يتوقع حدوث طقس قاس
- خطورة معتدلة - كن مستعداً
- خطورة عالية - اتخذ إجراءً
- خطورة عالية جداً - اتخذ التدابير القصوى



اليوم	الطقس	مساحة هطول الأمطار	درجة الحرارة العليا ظهر اليوم	الإحساس	درجة الحرارة الدنيا صباح الغد	الإحساس	سرعة الرياح	اتجاه الرياح	نوع الخطر	مستوى التهديد
السبت			°44		°26					
الأحد			°45		°28					
الاثنين			°45		°29					

المناطق

السبت			°44		°26					
الأحد			°44		°27					
الاثنين			°45		°30					

حالة الطقس العامة

- يسود طقس حار جداً نهاراً ومعتدلة ليلاً في جميع اجزاء الولاية.

- مناسب النيل في وضعها الطبيعي.

نصائح مرتبطة بحالة الطقس

- ارتفاع درجات الحرارة يتسبب في الاجهاد الحراري، ينصح بشرب الكثير من الماء وتجنب الأنشطة الخارجية في وقت الذروة.
- تابع تحديثات الطقس من الهيئة العامة للأرصاد الجوية.

مراقبة الأنهار

اسم النهر	موقع المحطة	مستوى المياه	اتجاه منسوب المياه	خطر الفيضان
النيل الأزرق	واد مدني			

تصدر معلومات الأنهار عن وحدة الإنذار المبكر التابعة للإدارة العامة لشؤون مياه النيل، وزارة الزراعة والري



مفتاح الألوان التحذيرية

- لا يتوقع حدوث طقس قاس
- خطورة معتدلة - كن مستعداً
- خطورة عالية - اتخذ إجراءً
- خطورة عالية جداً - اتخذ التدابير القصوى



اليوم	الطقس	مساحة هطول الأمطار	درجة الحرارة العليا ظهر اليوم	الإحساس	درجة الحرارة الدنيا صباح الغد	الإحساس	سرعة الرياح	اتجاه الرياح	نوع الخطر	مستوى التهديد
السبت			°43		°29					
الأحد			°44		°29					
الاثنين			°45		°32					

حالة الطقس العامة

- أجواء حارة جداً نهاراً ومعتدلة ليلاً خلال فترة التوقع.

- انحسار منسوب المياه في النيل الأزرق واصبحت في الوضع الطبيعي.

نصائح مرتبطة بحالة الطقس

- اشرب الكثير من الماء وتجنب الأنشطة الخارجية في وقت الذروة وعدم التعرض المباشر لأشعة الشمس لفترات طويلة.
- تابع تحديثات الطقس من الهيئة العامة للأرصاد الجوية.

مراقبة الأنهار

اسم النهر	موقع المحطة	مستوى المياه	اتجاه منسوب المياه	خطر الفيضان
النيل الأزرق	سنار			

تصدر معلومات الأنهار عن وحدة الإنذار المبكر التابعة للإدارة العامة لشؤون مياه النيل، وزارة الزراعة والري



مفتاح الألوان التحذيرية

- لا يتوقع حدوث طقس قاس
- خطورة معتدلة - كن مستعداً
- خطورة عالية - اتخذ إجراءً
- خطورة عالية جداً - اتخذ التدابير القصوى



اليوم	الطقس	مساحة هطول الأمطار	درجة الحرارة العليا ظهر اليوم	الإحساس	درجة الحرارة الدنيا صباح الغد	الإحساس	سرعة الرياح	اتجاه الرياح	نوع الخطر	مستوى التهديد
السبت	☀️	☀️	°45	☀️	°28	☀️	☀️	☀️	☀️	☀️
الأحد	☀️	☀️	°44	☀️	°27	☀️	☀️	☀️	☀️	☀️
الاثنين	☀️	☀️	°42	☀️	°25	☀️	☀️	☀️	لا يوجد	☀️

وادي حلفا

السبت	☀️	☀️	°35	☀️	°23	☀️	☀️	☀️	لا يوجد	☀️
الأحد	☀️	☀️	°34	☀️	°22	☀️	☀️	☀️	لا يوجد	☀️
الاثنين	☀️	☀️	°34	☀️	°21	☀️	☀️	☀️	لا يوجد	☀️

حالة الطقس العامة

- يسود طقس حار نهاراً دافئ ليلاً في شمال الولاية ودافئ ليلاً جنوباً مع نشاط الرياح المثيرة للغبار والأتربة خلال فترة التوقع.
- مناسب النيل في الوضع الطبيعي.

مراقبة الأنهار

اسم النهر	موقع المحطة	مستوى المياه	اتجاه منسوب المياه	خطر الفيضان
نهر النيل	مروي	☀️	☀️	☀️
	دنقلا	☀️	☀️	☀️

تصدر معلومات الأنهار عن وحدة الإنذار المبكر التابعة للإدارة العامة لشؤون مياه النيل، وزارة الزراعة والرعي



مفتاح الألوان التحذيرية

- ☀️ لا يتوقع حدوث طقس قاس
- ☀️ خطورة معتدلة - كن مستعداً
- ☀️ خطورة عالية - اتخذ إجراءً
- ☀️ خطورة عالية جداً - اتخذ التدابير القصوى

نصائح مرتبطة بحالة الطقس.

- تغطية الانف والفم تجنباً للغبار خاصة لمرضي الحساسية.
- تابع تحديثات الطقس من الهيئة العامة للأرصاد الجوية.



اليوم	الطقس	مساحة هطول الأمطار	درجة الحرارة العليا ظهر اليوم	الإحساس	درجة الحرارة الدنيا صباح الغد	الإحساس	سرعة الرياح	اتجاه الرياح	نوع الخطر	مستوى التهديد
السبت			°44		°27					
الأحد			°45		°27					
الاثنين			°46		°27					

دوكة

السبت			°43		°27					
الأحد			°44		°28					
الاثنين			°44		°28					

حالة الطقس العامة

- طقس حار جداً نهاراً دافئ ليلاً معتدل ليلاً وغائم جزئياً خلال فترة التوقع.

- مناسيب النيل في وضعها الطبيعي

نصائح مرتبطة بحالة الطقس

- اشرب الكثير من الماء وتجنب الأنشطة الخارجية في وقت الذروة وعدم التعرض المباشر لأشعة الشمس لفترات طويلة.
- تابع تحديثات الطقس من الهيئة العامة للأرصاد الجوية.

مراقبة الأنهار

اسم النهر	موقع المحطة	مستوى المياه	اتجاه منسوب المياه	خطر الفيضان
الرهذ	الحواتة			
الندندر	القويسى			

تصدر معلومات الأنهار عن وحدة الإنذار المبكر التابعة للإدارة العامة لشؤون مياه النيل، وزارة الزراعة والري



مفتاح الألوان التحذيرية

- لا يتوقع حدوث طقس قاس
- خطورة معتدلة - كُن مستعداً
- خطورة عالية - اتخذ إجراءً
- خطورة عالية جداً - اتخذ التدابير القصوى



اليوم	الطقس	مساحة هطول الأمطار	درجة الحرارة العليا ظهر اليوم	الإحساس	درجة الحرارة الدنيا صباح الغد	الإحساس	سرعة الرياح	اتجاه الرياح	نوع الخطر	مستوى التهديد
السبت			°44		°26					
الأحد			°45		°27					
الاثنين			°45		°26					

حالة الطقس العامة

- **طقس حار جداً نهاراً معتدل ليلاً** خلال فترة التوقع.
- **انحسار منسوب المياه** الي وضعها الطبيعي.

نصائح مرتبطة بحالة الطقس

- اشرب الكثير من الماء وتجنب الأنشطة الخارجية في وقت الذروة وعدم التعرض المباشر لأشعة الشمس لفترات طويلة.
- تابع تحديثات الطقس من قنوات الرسمية للهيئة العامة للأرصاد الجوية وقناة درجة في الواتساب.

مراقبة الأنهار

اسم النهر	موقع المحطة	مستوى المياه	اتجاه منسوب المياه	خطر الفيضان
نهر عطبرة	الأسرة			
	القربة			
نهر القاش	الجيرة			
	كبري كسلا			

تصدر معلومات الأنهار عن وحدة الإنذار المبكر التابعة للإدارة العامة لشؤون مياه النيل، وزارة الزراعة والري



مفتاح الألوان التحذيرية

- لا يتوقع حدوث طقس قاس
- خطورة معتدلة - كن مستعداً
- خطورة عالية - اتخذ إجراءً
- خطورة عالية جداً - اتخذ التدابير القصوى



للحصول على توقعات الأرصاد الجوية اليومية والاسبوعية وتحذيرات الطقس يمكنك الاشتراك في قناة درجة على الواتساب
بمسح الباركود او عبر الرابط bit.ly/DARAJA-CHL او قم بزيارة صفحتنا على الانترنت خدمة-درجة/https://meteosudan.sd/products/



اليوم	الطقس	مساحة هطول الأمطار	درجة الحرارة العليا ظهر اليوم	الإحساس	درجة الحرارة الدنيا صباح الغد	الإحساس	سرعة الرياح	اتجاه الرياح	نوع الخطر	مستوى التهديد
السبت	☀️	☁️	°42	👤	°26	👤	🌳	↻	👤	🟡
الأحد	☀️	☁️	°43	👤	°27	👤	🌳	↻	👤	🟡
الأحد	☀️	☁️	°40	👤	°26	👤	🌳	↻	👤	🟡

ابو حمد

السبت	☀️	☁️	°40	👤	°25	👤	🌳	↻	👤	🟡
الأحد	☀️	☁️	°41	👤	°23	👤	🌳	↻	👤	🟡
الأحد	☀️	☁️	°38	👤	°22	👤	🌳	↻	👤	🟡

حالة الطقس العامة

- **طقس حار نهاراً يميل للبرودة ليلاً** شمال الولاية و**حار الي حار جداً** جنوبها، مع نشاط الرياح المثير للغبار والأتربة خلال فترة التوقع.
- **انحسار منسوب النيل الي وضعه الطبيعي.**

نصائح مرتبطة بحالة الطقس

- اشرب الكثير من الماء وتجنب الأنشطة الخارجية في وقت الذروة وعدم التعرض المباشر لأشعة الشمس لفترات طويلة.
- تغطية الانف والفم تجنباً للغبار خاصة لمرضي الحساسية.
- تابع تحديثات الطقس من قنوات الرسمية لهيئة العامة للأرصاد الجوية وقناة درجة في الواتساب.

مراقبة الأنهار

اسم النهر	موقع المحطة	مستوى المياه	اتجاه منسوب المياه	خطر الفيضان
نهر النيل	شندي	🌳	⬇️	🟢
	عطبرة	🌳	⬇️	🟢
نهر عطبرة	عطبرة	🌳	⬇️	🟢

تصدر معلومات الأنهار عن وحدة الإنذار المبكر التابعة للإدارة العامة لشؤون مياه النيل، وزارة الزراعة والري



مفتاح الألوان التحذيرية

- 🟢 لا يتوقع حدوث طقس قاس
- 🟡 خطورة معتدلة - كن مستعداً
- 🟠 خطورة عالية - اتخذ إجراء
- 🔴 خطورة عالية جداً - اتخذ التدابير القصوى



للحصول على توقعات الأرصاد الجوية اليومية والاسبوعية وتحذيرات الطقس يمكنك الاشتراك في قناة درجة على الواتساب <https://meteosudan.sd/products/درجة> او قم بزيارة صفحتنا على الانترنت خدمة-درجة <https://meteosudan.sd/products/درجة> او عبر الرابط bit.ly/DARAJA-CHL او قم بزيارة صفحتنا على الانترنت خدمة-درجة



اليوم	الطقس	مساحة هطول الأمطار	درجة الحرارة العليا ظهر اليوم	الإحساس	درجة الحرارة الدنيا صباح الغد	الإحساس	سرعة الرياح	اتجاه الرياح	نوع الخطر	مستوى التهديد
السبت			°43		°26					
الأحد			°44		°27					
الاثنين			°46		°31					

حالة الطقس العامة

- **طقس حار جداً نهاراً دافئ ليلاً** معتدل ليلاً خلال فترة التوقع.

- **انحسار منسوب النيل** الي وضعه الطبيعي.

نصائح مرتبطة بحالة الطقس

- اشرب الكثير من الماء وتجنب الأنشطة الخارجية في وقت الذروة وعدم التعرض المباشر لأشعة الشمس لفترات طويلة.
- تابع نشرات الطقس بانتظام والتزم بتحذيرات وارشادات السلطات المحلية للمحافظة على سلامتك وسلامة اسرتك.

مراقبة الأنهار

اسم النهر	موقع المحطة	مستوى المياه	اتجاه منسوب المياه	خطر الفيضان
النيل الأبيض	الجبليين			

تصدر معلومات الأنهار عن وحدة الإنذار المبكر التابعة للإدارة العامة لشؤون مياه النيل، وزارة الزراعة والري



مفتاح الألوان التحذيرية

- لا يتوقع حدوث طقس قاس
- خطورة معتدلة - كن مستعداً
- خطورة عالية - اتخذ إجراءً
- خطورة عالية جداً - اتخذ التدابير القصوى



اليوم	الطقس	مساحة هطول الأمطار	درجة الحرارة العليا ظهر اليوم	الإحساس	درجة الحرارة الدنيا صباح الغد	الإحساس	سرعة الرياح	اتجاه الرياح	نوع الخطر	مستوى التهديد
السبت			°44		°27					
الأحد			°45		°27					
الاثنين			°45		°29					

حالة الطقس العامة

مراقبة الأنهار

- **طقس حار جداً نهاراً معتدل ليلاً وغائم جزئياً** خلال فترة التوقع مع توقعات بهطول امطار خفيفة يوم الاثنين.

- **مناسب النيل في الوضع الطبيعي.**
نصائح مرتبطة بحالة الطقس

- ارتفاع درجات الحرارة يؤدي الي الاجهاد الحراري ينصح بشرب الكثير من الماء وتجنب الأنشطة الخارجية في وقت الذروة وعدم التعرض المباشر لأشعة الشمس لفترات طويلة.
- تابع نشرات الطقس بانتظام والتزم بتحذيرات وارشادات السلطات المحلية للمحافظة على سلامتك وسلامة اسرتك.

اسم النهر	موقع المحطة	مستوى المياه	اتجاه منسوب المياه	خطر الفيضان
النيل الأزرق	الديم			
	الروصيرص			

تصدر معلومات الأنهار عن وحدة الإنذار المبكر التابعة للإدارة العامة لشؤون مياه النيل، وزارة الزراعة والري



مفتاح الألوان التحذيرية

- لا يتوقع حدوث طقس قاس
- خطورة معتدلة - كن مستعداً
- خطورة عالية - اتخذ إجراءً
- خطورة عالية جداً - اتخذ التدابير القصوى



الأبيض

مستوى التهديد	نوع الخطر	اتجاه الرياح	سرعة الرياح	الإحساس	درجة الحرارة الدنيا صباح الغد	الإحساس	درجة الحرارة العليا ظهر اليوم	مساحة هطول الأمطار	الطقس	اليوم
■	لا يوجد	↗	☞☞☞	☺	°25	☹	°41	☺	☀	السبت
■	لا يوجد	↗	☞☞☞	☺	°26	☹	°42	☺	☀☁	الأحد
■	لا يوجد	↗	☞☞☞	☺	°26	☹	°42	☺	☀☁	الاثنين

جبرة الشيخ

■	لا يوجد	↘	☞☞☞	☺	°25	☹	°41	☺	☀	السبت
■	لا يوجد	↘	☞☞☞	☺	°26	☹	°42	☺	☀☁	الأحد
■	لا يوجد	↘	☞☞☞	☺	°26	☹	°42	☺	☀☁	الاثنين

مفتاح الألوان التحذيرية

■	لا يتوقع حدوث طقس قاس
■	خطورة معتدلة - كن مستعداً
■	خطورة عالية - اتخذ إجراء
■	خطورة عالية جداً - اتخذ التدابير القصوى

حالة الطقس العامة

- **طقس حار نهاراً ومعتدل ليلاً** خلال فترة التوقع.
- **نصائح مرتبطة بحالة الطقس**
- **تابع النشرة الجوية بانتظام لضمان سلامتك وسلامة اسرتك.**



كادوقلي

اليوم	الطقس	مساحة هطول الأمطار	درجة الحرارة العليا ظهر اليوم	الإحساس	درجة الحرارة الدنيا صباح الغد	الإحساس	سرعة الرياح	اتجاه الرياح	نوع الخطر	مستوى التهديد
السبت			°41		°26				لا يوجد	
الأحد			°41		°27				لا يوجد	
الاثنين			°41		°27				لا يوجد	

الدينج

السبت			°40		°26				لا يوجد	
الأحد			°40		°26				لا توجد	
الاثنين			°40		°26				لا توجد	

مفتاح الألوان التحذيرية

- لا يتوقع حدوث طقس قاس
- خطورة معتدلة - كن مستعداً
- خطورة عالية - اتخذ إجراء
- خطورة عالية جداً - اتخذ التدابير القصوى

حالة الطقس العامة

- **طقس حار نهاراً ومعتدل ليلاً** مع توقعات بهطول امطار خفيفة متفرقة في الولاية خلال فترة التوقع.
- **نصائح مرتبطة بحالة الطقس**
- تابع النشرة الجوية بانتظام لضمان سلامتك وسلامة اسرتك.
- خذ الاحتياطات اللازمة لتأمين اوراقك ومقتنياتك المهمة، محاصيلك او حيواناتك.



النهود

مستوى التهديد	نوع الخطر	اتجاه الرياح	سرعة الرياح	الإحساس	درجة الحرارة الدنيا صباح الغد	الإحساس	درجة الحرارة العليا ظهر اليوم	مساحة هطول الأمطار	الطقس	اليوم
لا يوجد	لا يوجد	↗	»»»	☀️	°26	☀️	°41	☀️	☀️	السبت
لا يوجد	لا يوجد	↗	»»»	☀️	°27	☀️	°40	☀️	☀️	الأحد
لا يوجد	لا يوجد	↗	»»»	☀️	°28	☀️	°40	☀️	☀️	الاثنين

بابنوسة

لا يوجد	لا يوجد	↗	»»»	☀️	°27	☀️	°42	☀️	☀️	السبت
لا يوجد	لا يوجد	↗	»»»	☀️	°28	☀️	°41	☀️	☀️	الأحد
لا يوجد	لا يوجد	↗	»»»	☀️	°27	☀️	°41	☀️	☀️	الاثنين

مفتاح الألوان التحذيرية

- لا يتوقع حدوث طقس قاس
- خطورة معتدلة - كن مستعداً
- خطورة عالية - اتخذ إجراء
- خطورة عالية جداً - اتخذ التدابير القصوى

- حالة الطقس العامة
- **طقس حار نهراً معتدل ليلاً في الولاية** خلال فترة التوقع مع توقعات بهطول أمطار **خفيفة** في الولاية خلال فترة التوقع.

نصائح مرتبطة بحالة الطقس

- اشرب الكثير من الماء وتجنب الأنشطة الخارجية في وقت الذروة وعدم التعرض المباشر لأشعة الشمس لفترات طويلة.
- تابع النشرة الجوية بانتظام لضمان سلامتك وسلامة اسرتك.



الفاشر

مستوى التهديد	نوع الخطر	اتجاه الرياح	سرعة الرياح	الإحساس	درجة الحرارة الدنيا صباح الغد	الإحساس	درجة الحرارة العليا ظهر اليوم	مساحة هطول الأمطار	الطقس	اليوم
لا يوجد	لا يوجد	↙	300	معتدل	°24	معتدل	°40	لا يوجد	شمس	السبت
لا يوجد	لا يوجد	↙	300	معتدل	°25	معتدل	°40	لا يوجد	شمس	الأحد
لا يوجد	لا يوجد	↙	300	معتدل	°25	معتدل	°39	لا يوجد	شمس	الاثنين

مفتاح الألوان التحذيرية

لا يتوقع حدوث طقس قاس	لا يوجد
خطورة معتدلة - كن مستعداً	أصفر
خطورة عالية - اتخذ إجراء	أصفر
خطورة عالية جداً - اتخذ التدابير القصوى	أحمر

حالة الطقس العامة

- **طقس حار نهاراً معتدل ليلاً** في الولاية خلال فترة التوقع.
- **نصائح مرتبطة بحالة الطقس**
- اشرب الكثير من الماء وتجنب الأنشطة الخارجية في وقت الذروة وعدم التعرض المباشر لأشعة الشمس لفترات طويلة.
- تابع النشرة الجوية بانتظام لضمان سلامتك وسلامة اسرتك.



زالنجي

مستوى التهديد	نوع الخطر	اتجاه الرياح	سرعة الرياح	الإحساس	درجة الحرارة الدنيا صباح الغد	الإحساس	درجة الحرارة العليا ظهر اليوم	مساحة هطول الأمطار	الطقس	اليوم
لا يوجد	لا يوجد	↗	»»	1	°25	2	°39	☺	☁	السبت
لا يوجد	لا يوجد	↗	»»	1	°25	2	°41	☹	☁⚡	الأحد
لا يوجد	لا يوجد	↗	»»	1	°23	2	°42	☹	☁⚡	الاثنين

حالة الطقس العامة

- **طقس حار نهاراً معتدل ليلاً** خلال فترة التوقع مع توقعات بهطول أمطار خفيفة شرق الولاية يوم الأحد وللاثنين.

نصائح مرتبطة بحالة الطقس

- تابع النشرة الجوية بانتظام لضمان سلامتك وسلامة اسرتك.

مفتاح الألوان التحذيرية

- لا يتوقع حدوث طقس قاس
- خطورة معتدلة - كن مستعداً
- خطورة عالية - اتخذ إجراء
- خطورة عالية جداً - اتخذ التدابير القصوى



نيالا

اليوم	الطقس	مساحة هطول الأمطار	درجة الحرارة العليا ظهر اليوم	الإحساس	درجة الحرارة الدنيا صباح الغد	الإحساس	سرعة الرياح	اتجاه الرياح	نوع الخطر	مستوى التهديد
السبت			°41		°26				لا يوجد	
الأحد			°40		°26				لا يوجد	
الاثنين			°40		°26				لا يوجد	

ام دافوق

السبت			°40		°26				لا يوجد	
الأحد			°41		°27				لا يوجد	
الاثنين			°38		°28				لا يوجد	

حالة الطقس العامة

طقس حار نهاراً معتدل ليلاً مع توقعات بهطول أمطار خفيفة في الولاية خلال فترة التوقع

مفتاح الألوان التحذيرية

لا يتوقع حدوث طقس قاس
خطورة معتدلة - كن مستعداً
خطورة عالية - اتخذ إجراءً
خطورة عالية جداً - اتخذ التدابير القصوى

نصائح مرتبطة بحالة الطقس

• تابع نشرات الطقس بانتظام والتزم بتحذيرات وارشادات السلطات المحلية للمحافظة على سلامتك وسلامة اسرتك.



الضعين

مستوى التهديد	نوع الخطر	اتجاه الرياح	سرعة الرياح	الإحساس	درجة الحرارة الدنيا صباح الغد	الإحساس	درجة الحرارة العليا ظهر اليوم	مساحة هطول الأمطار	الطقس	اليوم
لا يوجد	لا يوجد	↗	3-4	معتدل	°26	معتدل	°41	لا يوجد	☀️	السبت
لا يوجد	لا يوجد	↗	3-4	معتدل	°27	معتدل	°41	لا يوجد	☁️	الأحد
لا يوجد	لا يوجد	↗	3-4	معتدل	°27	معتدل	°41	لا يوجد	☁️	الاثنين

مفتاح الألوان التحذيرية

لا يتوقع حدوث طقس قاس	لا يوجد
خطورة معتدلة - كن مستعداً	أصفر
خطورة عالية - اتخذ إجراءً	أصفر
خطورة عالية جداً - اتخذ التدابير القصوى	أحمر

- حالة الطقس العامة
- أجواء حارة نهاراً معتدلة ليلاً في الولاية مع توقعات بهطول أمطار خفيفة في الولاية خلال فترة التوقع .

- نصائح مرتبطة بحالة الطقس
- تابع نشرات الطقس بانتظام والتزم بتحذيرات وارشادات السلطات المحلية للمحافظة على سلامتك وسلامة اسرتك.



الجنية

مستوى التهديد	نوع الخطر	اتجاه الرياح	سرعة الرياح	الإحساس	درجة الحرارة الدنيا صباح الغد	الإحساس	درجة الحرارة العليا ظهر اليوم	مساحة هطول الأمطار	الطقس	اليوم
لا يوجد	لا يوجد	↗	3000	معتدل	°23	معتدل	°40	لا يوجد	☀️	السبت
لا يوجد	لا يوجد	↗	3000	معتدل	°25	معتدل	°39	لا يوجد	☀️	الأحد
لا يوجد	لا يوجد	↗	3000	معتدل	°24	معتدل	°38	لا يوجد	☀️	الاثنين

مفتاح الألوان التحذيرية

لا يتوقع حدوث طقس قاس	لا يوجد
خطورة معتدلة - كن مستعداً	أصفر
خطورة عالية - اتخذ إجراء	أصفر وأصفر
خطورة عالية جداً - اتخذ التدابير القصوى	أصفر وأصفر وأصفر

- حالة الطقس العامة
- طقس حار نهاراً ومعتدل ليلاً خلال فترة التوقع.

- نصائح مرتبطة بحالة الطقس
- تابع نشرات الطقس بانتظام والتزم بتحذيرات وارشادات السلطات المحلية للمحافظة على سلامتك وسلامة اسرتك.

