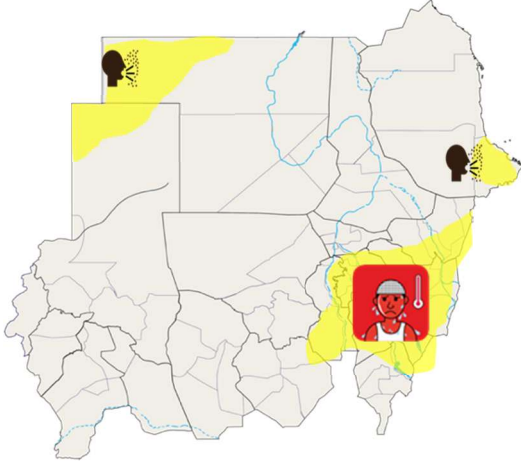
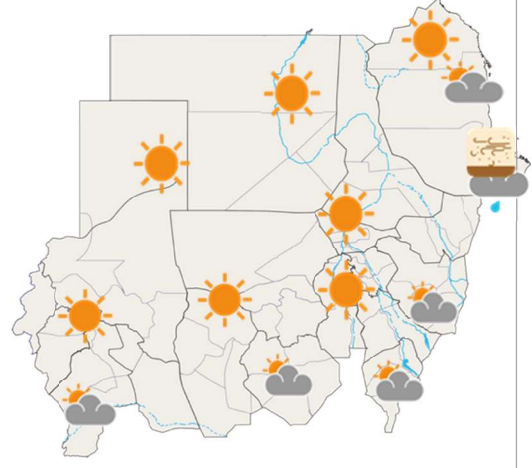


التهديدات الجوية

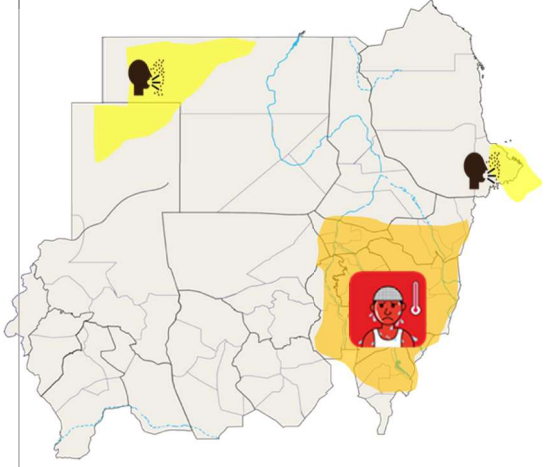


حالة الطقس

اليوم الخميس 16 أبريل

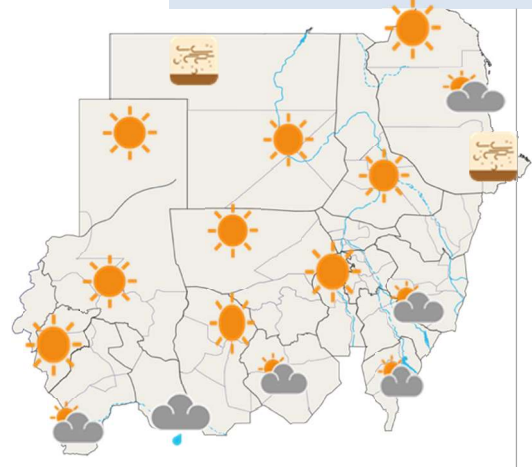


التهديدات الجوية



حالة الطقس

غداً الجمعة 17 أبريل



التهديدات الجوية المتوقعة خلال الثلاثة أيام المقبلة

المنطقة المتأثرة	مستوى ومدة التهديد			الأثر	الخطر
	السبت	الجمعة	الخميس		
شرق، أواسط و جنوب شرق البلاد	🟡	🟡	🟡	👤	🌡️
جنوب شرق ولاية البحر الأحمر و شمال غرب البلاد في يومى الخميس و الجمعة. و يمتد ليشمل أجزاء من ولاية نهر النيل و الولاية الشمالية يوم السبت.	🟡	🟡	🟡	👤	🌧️

مفتاح الألوان التحذيرية

- لا يتوقع حدوث طقس قاس
- خطورة معتدلة - كن مستعداً
- خطورة عالية - اتخذ إجراء
- خطورة عالية جداً - اتخذ التدابير القصوى

معلومات إضافية

- منخفض السودان الحراري يغطي معظم أنحاء البلاد مما يتسبب في ارتفاع درجات الحرارة في تلك المناطق.
- مرتفع جوي يتمركز في شمال غرب افريقيا يمتد حتى أقصى شمال غرب البلاد.

- أعلى درجة حرارة سجلت ليوم أمس كانت 43.8 °م في مدينة القضارف وأدناها صباح اليوم 21.5 °م في مدينة رشاد.

- بالأمس لم تسجل محطات الرصد الرئيسية أمطاراً

ملخص حالة الطقس العامة للأيام الثلاثة

اليوم الخميس 16 أبريل

- تشهد جميع أنحاء البلاد طقساً حاراً إلى حار جداً.
- طقس حار نسبياً الي حار مع أمطار خفيفة في اقصى جنوب شرق ساحل البحر الاحمر.
- نشاط الرياح المثيرة للغبار و الاتربة في جنوب شرق ولاية البحر الأحمر و شمال غرب البلاد.

غداً الجمعة 17 أبريل

- تشهد معظم أنحاء البلاد ارتفاعاً ملحوظاً في درجات الحرارة يتراوح بين (1-3) درجات مئوية، ليسود طقس حار جداً خلال منتصف النهار خاصة في شرق وأواسط وجنوب شرق البلاد، بينما يكون الطقس حاراً في الأجزاء الشمالية.
- أمطار خفيفة في جنوب غرب ولاية غرب كردفان
- نشاط الرياح المثيرة للغبار و الاتربة في جنوب شرق ساحل البحر الأحمر و شمال غرب البلاد.

بعد غد السبت 18 أبريل

- تواصل درجات الحرارة ارتفاعها في معظم أنحاء البلاد بينما تنخفض درجات الحرارة انخفاضاً طفيفاً في شمال البلاد، ليسود طقس حار جداً خلال منتصف النهار خاصة في شرق وأواسط وجنوب شرق البلاد، بينما يكون الطقس حار نسبياً في الأجزاء الشمالية.
- أمطار خفيفة في أجزاء من شمال و جنوب شرق ساحل البحر الأحمر، أجزاء من ولاية شرق دارفور و جنوب ولاية جنوب دارفور.
- نشاط الرياح المثيرة للغبار و الاتربة في جنوب شرق ساحل البحر الأحمر و أجزاء من ولايتي نهر النيل و الشمالية.

الأخصائي الجوي المناوب: دلال بابكر حمودي

صدرت في يوم الخميس-16 أبريل 2026 ، الساعة 09:00 صباحاً بتوقيت السودان



اليوم	الطقس	مساحة هطول الأمطار	درجة الحرارة العليا ظهر اليوم	الإحساس	درجة الحرارة الدنيا صباح الغد	الإحساس	سرعة الرياح	اتجاه الرياح	نوع الخطر	مستوى التهديد
الخميس			°41		°26				لا يوجد	
الجمعة			°42		°27					
السبت			°44		°28					

الجيلي

الخميس			°39		°19				لا يوجد	
الجمعة			°40		°22					
السبت			°43		°27					

حالة الطقس العامة

- يسود طقس حار إلى حار جداً نهاراً و معتدل ليلاً في الولاية.
- مناسيب النيل فى وضعها الطبيعي.

نصائح مرتبطة بحالة الطقس

- اشرب الكثير من الماء وتجنب الأنشطة الخارجية في وقت الذروة و عدم التعرض المباشر لاشعة الشمس لفترات طويلة.
- تابع تحديثات الطقس من قنوات الرسمية للهيئة العامة للأرصاد الجوية وقناة درجة فى الواتساب.

مراقبة الأنهار

اسم النهر	موقع المحطة	مستوى المياه	اتجاه منسوب المياه	خطر الفيضان
النيل الأبيض	جبل أولياء			
	الشجرة			
النيل الأزرق	كبري المك نمر			
نهر النيل	كبري الحلقايا			

تصدر معلومات الأنهار عن وحدة الإنذار المبكر التابعة للإدارة العامة لشؤون مياه النيل، وزارة الزراعة والري

مفتاح الألوان التحذيرية

- لا يتوقع حدوث طقس قاس
- خطورة معتدلة - كن مستعداً
- خطورة عالية - اتخذ إجراءً
- خطورة عالية جداً - اتخذ التدابير القصوى



للحصول على توقعات الأرصاد الجوية اليومية والاسبوعية وتحذيرات الطقس يمكنك الاشتراك في قناة درجة على الواتساب
بمسح الباركود او عبر الرابط bit.ly/DARAJA-CHL او قم بزيارة صفحتنا على الانترنت خدمة-درجة/ https://meteosudan.sd/products/



اليوم	الطقس	مساحة هطول الأمطار	درجة الحرارة العليا ظهر اليوم	الإحساس	درجة الحرارة الدنيا صباح الغد	الإحساس	سرعة الرياح	اتجاه الرياح	نوع الخطر	مستوى التهديد
الخميس			°35		°25				لا يوجد	
الجمعة			°36		°26				لا يوجد	
السبت			°36		°26				لا يوجد	

طوكر / عقيق

الخميس			°38		°26				لا يوجد	
الجمعة			°39		°26				لا يوجد	
السبت			°41		°27				لا يوجد	

حالة الطقس العامة

- **طقس حار نسبياً نهاراً و معتدل ليلاً في أواسط و شمال الساحل و حار الى حار جداً جنوبها و توقعات بهطول أمطار خفيفة في جنوب الساحل يوم الخميس مع نشاط الرياح المثيرة للغبار و الاتربة جنوب شرق ولاية البحر الاحمر.**

نصائح للسلامة

- تغطية الانف والفم تجنباً للغبار خاصة لمرضى الحساسية.
- اشرب الكثير من الماء وتجنب الأنشطة الخارجية وعدم التعرض المباشر لأشعة الشمس في وقت الذروة.
- تابع تحديثات الطقس من الهيئة العامة للأرصاد الجوية.

مراقبة الأنهار

اسم النهر	موقع المحطة	مستوى المياه	اتجاه منسوب المياه	خطر الفيضان
خور بركة	كبرى دولا بياي			

تصدر معلومات الأنهار عن وحدة الإنذار المبكر التابعة للإدارة العامة لشؤون مياه النيل، وزارة الزراعة والري



مفتاح الألوان التحذيرية

- لا يتوقع حدوث طقس قاس
- خطورة معتدلة - كن مستعداً
- خطورة عالية - اتخذ إجراءً
- خطورة عالية جداً - اتخذ التدابير القصوى



اليوم	الطقس	مساحة هطول الأمطار	درجة الحرارة العليا ظهر اليوم	الإحساس	درجة الحرارة الدنيا صباح الغد	الإحساس	سرعة الرياح	اتجاه الرياح	نوع الخطر	مستوى التهديد
الخميس			°42		°25					
الجمعة			°44		°26					
السبت			°45		°26					

المناطق

الخميس			°43		°24					
الجمعة			°44		°26					
السبت			°44		°27					

حالة الطقس العامة

- تسود أجواء حارة الي حارة جداً نهاراً و معتدلة ليلاً في الولاية.

- مناسب النيل في وضعها الطبيعي.

نصائح مرتبطة بحالة الطقس

- ارتفاع درجات الحرارة يتسبب في الاجهاد الحراري، ينصح بشرب الكثير من الماء وتجنب الأنشطة الخارجية في وقت الذروة.
- تابع تحديثات الطقس من الهيئة العامة للأرصاد الجوية.

مراقبة الأنهار

اسم النهر	موقع المحطة	مستوى المياه	اتجاه منسوب المياه	خطر الفيضان
النيل الأزرق	واد مدني			

تصدر معلومات الأنهار عن وحدة الإنذار المبكر التابعة للإدارة العامة لشؤون مياه النيل، وزارة الزراعة والري



مفتاح الألوان التحذيرية

- لا يتوقع حدوث طقس قاس
- خطورة معتدلة - كن مستعداً
- خطورة عالية - اتخذ إجراءً
- خطورة عالية جداً - اتخذ التدابير القصوى



اليوم	الطقس	مساحة هطول الأمطار	درجة الحرارة العليا ظهر اليوم	الإحساس	درجة الحرارة الدنيا صباح الغد	الإحساس	سرعة الرياح	اتجاه الرياح	نوع الخطر	مستوى التهديد
الخميس			°42		°26					High
الجمعة			°43		°27					High
السبت			°44		°27					High

حالة الطقس العامة

• درجات حرارة حارة الي حارة جداً نهاراً و معتدلة ليلاً خلال فترة التوقع.

• انحسار منسوب المياه في النيل الأزرق و اصبحت في الوضع الطبيعي.

نصائح مرتبطة بحالة الطقس

- اشرب الكثير من الماء وتجنب الأنشطة الخارجية في وقت الذروة و عدم التعرض المباشر لأشعة الشمس لفترات طويلة.
- تابع تحديثات الطقس من الهيئة العامة للأرصاد الجوية.

مراقبة الأنهار

اسم النهر	موقع المحطة	مستوى المياه	اتجاه منسوب المياه	خطر الفيضان
النيل الأزرق	سنار			

تصدر معلومات الأنهار عن وحدة الإنذار المبكر التابعة للإدارة العامة لشؤون مياه النيل، وزارة الزراعة والري



مفتاح الألوان التحذيرية

- لا يتوقع حدوث طقس قاس
- خطورة معتدلة - كن مستعداً
- خطورة عالية - اتخذ إجراءً
- خطورة عالية جداً - اتخذ التدابير القصوى



اليوم	الطقس	مساحة هطول الأمطار	درجة الحرارة العليا ظهر اليوم	الإحساس	درجة الحرارة الدنيا صباح الغد	الإحساس	سرعة الرياح	اتجاه الرياح	نوع الخطر	مستوى التهديد
الخميس			°39		°23				لا يوجد	
الجمعة			°41		°26				لا يوجد	
السبت			°40		°25				لا يوجد	

وادي حلفا

الخميس			°36		°23				لا يوجد	
الجمعة			°37		°24				لا يوجد	
السبت			°34		°22				لا يوجد	

حالة الطقس العامة

- يسود طقس حار نسبياً نهاراً و بارد ليلاً في شمال الولاية و حار جنوبها مع نشاط الرياح المثيرة للغبار و الأتربة يوم السبت.

- مناسب النيل في الوضع الطبيعي.

نصائح مرتبطة بحالة الطقس.

- تغطية الانف والفم تجنباً للغبار خاصة لمرضي الحساسية.
- تابع تحديثات الطقس من الهيئة العامة للأرصاد الجوية.

مراقبة الأنهار

اسم النهر	موقع المحطة	مستوى المياه	اتجاه منسوب المياه	خطر الفيضان
نهر النيل	مروي			
	دنقلا			

تصدر معلومات الأنهار عن وحدة الإنذار المبكر التابعة للإدارة العامة لشؤون مياه النيل، وزارة الزراعة والرعي



مفتاح الألوان التحذيرية

- لا يتوقع حدوث طقس قاس
- خطورة معتدلة - كن مستعداً
- خطورة عالية - اتخذ إجراء
- خطورة عالية جداً - اتخذ التدابير القصوى



اليوم	الطقس	مساحة هطول الأمطار	درجة الحرارة العليا ظهر اليوم	الإحساس	درجة الحرارة الدنيا صباح الغد	الإحساس	سرعة الرياح	اتجاه الرياح	نوع الخطر	مستوى التهديد
الخميس			°43		°26					
الجمعة			°44		°26					
السبت			°44		°29					

دوكة

الخميس			°42		°28				لا يوجد	
الجمعة			°43		°26					
السبت			°43		°28					

حالة الطقس العامة

- طقس حار الي حار جداً نهاراً و معتدل ليلاً و غائم جزئياً خلال فترة التوقع.

- مناسب النيل في وضعها الطبيعي

نصائح مرتبطة بحالة الطقس

- التعرّض المفرط للحرارة قد يسبب الجفاف والاجهاد الحراري وضربات الشمس، اشرب الكثير من الماء وتجنب الأنشطة الخارجية في وقت الذروة و عدم التعرض المباشر لاشعة الشمس لفترات طويلة.
- تابع تحديثات الطقس من الهيئة العامة للأرصاد الجوية.

مراقبة الأنهار

اسم النهر	موقع المحطة	مستوى المياه	اتجاه منسوب المياه	خطر الفيضان
الرهذ	الحواتة			
الندندر	القويسبي			

تصدر معلومات الأنهار عن وحدة الإنذار المبكر التابعة للإدارة العامة لشؤون مياه النيل، وزارة الزراعة والري



مفتاح الألوان التحذيرية

- لا يتوقع حدوث طقس قاس
- خطورة معتدلة - كن مستعداً
- خطورة عالية - اتخذ إجراء
- خطورة عالية جداً - اتخذ التدابير القصوى



اليوم	الطقس	مساحة هطول الأمطار	درجة الحرارة العليا ظهر اليوم	الإحساس	درجة الحرارة الدنيا صباح الغد	الإحساس	سرعة الرياح	اتجاه الرياح	نوع الخطر	مستوى التهديد
الخميس			°42		°28				لا يوجد	
الجمعة			°43		°29					
السبت			°44		°29					

حالة الطقس العامة

• **طقس حار الي حار جداً نهاراً و معتدل ليلاً** خلال فترة التوقع.

• **انحسار منسوب المياه** الي وضعها الطبيعي.

نصائح مرتبطة بحالة الطقس

- اشرب الكثير من الماء وتجنب الأنشطة الخارجية في وقت الذروة و عدم التعرض المباشر لاشعة الشمس لفترات طويلة.
- إرتداء غطاء للرأس للوقاية من اشعة الشمس.
- تابع تحديثات الطقس من قنوات الرسمية للهيئة العامة للأرصاد الجوية وقناة درجة في الواتساب.

مراقبة الأنهار

اسم النهر	موقع المحطة	مستوى المياه	اتجاه منسوب المياه	خطر الفيضان
نهر عطبرة	الأسرة			
	القربة			
نهر القاش	الجيرة			
	كبري كسلا			

تصدر معلومات الأنهار عن وحدة الإنذار المبكر التابعة للإدارة العامة لشؤون مياه النيل، وزارة الزراعة والري



مفتاح الألوان التحذيرية

- لا يتوقع حدوث طقس قاس
- خطورة معتدلة - كن مستعداً
- خطورة عالية - اتخذ إجراء
- خطورة عالية جداً - اتخذ التدابير القصوى



اليوم	الطقس	مساحة هطول الأمطار	درجة الحرارة العليا ظهر اليوم	الإحساس	درجة الحرارة الدنيا صباح الغد	الإحساس	سرعة الرياح	اتجاه الرياح	نوع الخطر	مستوى التهديد
الخميس			°40		°24				لا يوجد	
الجمعة			°42		°23					
السبت			°43		°25					

ابو حمد

الخميس			°39		°23				لا يوجد	
الجمعة			°39		°25				لا يوجد	
السبت			°41		°26				لا يوجد	

حالة الطقس العامة

- طقس حار نهاراً و يعميل للبرودة ليلاً شمال الولاية و حار الى حار جداً جنوبها خلال فترة التوقع.
- انحسار منسوب النيل الي وضعه الطبيعي.

نصائح مرتبطة بحالة الطقس

- اشرب الكثير من الماء وتجنب الأنشطة الخارجية في وقت الذروة و عدم التعرض المباشر لاشعة الشمس لفترات طويلة.
- تابع تحديثات الطقس من قنوات الرسمية لهيئة العامة للأرصاد الجوية وقناة درجة في الواتساب.

مراقبة الأنهار

اسم النهر	موقع المحطة	مستوى المياه	اتجاه منسوب المياه	خطر الفيضان
نهر النيل	شندى			
نهر عطبرة	عطبرة			
نهر عطبرة	عطبرة			

تصدر معلومات الأنهار عن وحدة الإنذار المبكر التابعة للإدارة العامة لشؤون مياه النيل، وزارة الزراعة والرعى



مفتاح الألوان التحذيرية

- لا يتوقع حدوث طقس قاس
- خطورة معتدلة - كن مستعداً
- خطورة عالية - اتخذ إجراء
- خطورة عالية جداً - اتخذ التدابير القصوى



للحصول على توقعات الأرصاد الجوية اليومية والاسبوعية وتحذيرات الطقس يمكنك الاشتراك في قناة درجة على الواتساب
بمسح الباركود او عبر الرابط bit.ly/DARAJA-CHL او قم بزيارة صفحتنا على الانترنت خدمة-درجة/ https://meteosudan.sd/products/



اليوم	الطقس	مساحة هطول الأمطار	درجة الحرارة العليا ظهر اليوم	الإحساس	درجة الحرارة الدنيا صباح الغد	الإحساس	سرعة الرياح	اتجاه الرياح	نوع الخطر	مستوى التهديد
الخميس			°42		°25				لا يوجد	
الجمعة			°43		°24					
السبت			°43		°26					

حالة الطقس العامة

- **طقس حار الى حار جداً نهاراً و معتدل ليلاً خلال فترة التوقع.**

- **انحسار منسوب النيل الي وضعه الطبيعي.**

نصائح مرتبطة بحالة الطقس

- اشرب الكثير من الماء وتجنب الأنشطة الخارجية في وقت الذروة و عدم التعرض المباشر لاشعة الشمس لفترات طويلة.
- تابع نشرات الطقس بانتظام والتزم بتحذيرات وارشادات السلطات المحلية للمحافظة على سلامتكم وسلامتكم.

مراقبة الأنهار

اسم النهر	موقع المحطة	مستوى المياه	اتجاه منسوب المياه	خطر الفيضان
النيل الأبيض	الجبليين			

تصدر معلومات الأنهار عن وحدة الإنذار المبكر التابعة للإدارة العامة لشؤون مياه النيل، وزارة الزراعة والري



مفتاح الألوان التحذيرية

- لا يتوقع حدوث طقس قاس
- خطورة معتدلة - كن مستعداً
- خطورة عالية - اتخذ إجراءً
- خطورة عالية جداً - اتخذ التدابير القصوى



اليوم	الطقس	مساحة هطول الأمطار	درجة الحرارة العليا ظهر اليوم	الإحساس	درجة الحرارة الدنيا صباح الغد	الإحساس	سرعة الرياح	اتجاه الرياح	نوع الخطر	مستوى التهديد
الخميس			°42		°27				لا يوجد	
الجمعة			°42		°26					
السبت			°43		°27					

حالة الطقس العامة

- **طقس حار الي حار جداً نهاراً و معتدل ليلاً و طقس غائم جزئياً خلال فترة التوقع.**

- **مناسيب النيل في الوضع الطبيعي.**

نصائح مرتبطة بحالة الطقس

- ارتفاع درجات الحرارة يؤدي الي الاجهاد الحراري ينصح بشرب الكثير من الماء وتجنب الأنشطة الخارجية في وقت الذروة و عدم التعرض المباشر لاشعة الشمس لفترات طويلة.
- تابع نشرات الطقس بانتظام والتزم بتحذيرات وارشادات السلطات المحلية للمحافظة على سلامتكم وسلامة اسرتكم.

مراقبة الأنهار

اسم النهر	موقع المحطة	مستوى المياه	اتجاه منسوب المياه	خطر الفيضان
النيل الأزرق	الديم			
	الروصيرص			

تصدر معلومات الأنهار عن وحدة الإنذار المبكر التابعة للإدارة العامة لشؤون مياه النيل، وزارة الزراعة والري



مفتاح الألوان التحذيرية

- لا يتوقع حدوث طقس قاس
- خطورة معتدلة - كن مستعداً
- خطورة عالية - اتخذ إجراءً
- خطورة عالية جداً - اتخذ التدابير القصوى



الأبيض

مستوى التهديد	نوع الخطر	اتجاه الرياح	سرعة الرياح	الإحساس	درجة الحرارة الدنيا صباح الغد	الإحساس	درجة الحرارة العليا ظهر اليوم	مساحة هطول الأمطار	الطقس	اليوم
■	لا يوجد				°21		°40			الخميس
■	لا يوجد				°24		°41			الجمعة
■					°25		°42			السبت

جبرة الشيخ

■	لا يوجد				°23		°40			الخميس
■	لا يوجد				°24		°40			الجمعة
■					°26		°42			السبت

مفتاح الألوان التحذيرية

■	لا يتوقع حدوث طقس قاس
■	خطورة معتدلة - كن مستعداً
■	خطورة عالية - اتخذ إجراء
■	خطورة عالية جداً - اتخذ التدابير القصوى

حالة الطقس العامة

- **طقس حار الي حار جداً نهاراً و معتدل ليلاً** خلال فترة التوقع.
- **نصائح مرتبطة بحالة الطقس**
- اشرب الكثير من الماء وتجنب الأنشطة الخارجية في وقت الذروة و عدم التعرض المباشر لاشعة الشمس لفترات طويلة.
- تابع النشرة الجوية بانتظام لضمان سلامتك وسلامة اسرتك.



كادوقلي

اليوم	الطقس	مساحة هطول الأمطار	درجة الحرارة العليا ظهر اليوم	الإحساس	درجة الحرارة الدنيا صباح الغد	الإحساس	سرعة الرياح	اتجاه الرياح	نوع الخطر	مستوى التهديد
الخميس			°42		°26				لا يوجد	
الجمعة			°42		°28				لا يوجد	
السبت			°42		°29				لا يوجد	

الدينج

الخميس			°41		°25				لا يوجد	
الجمعة			°40		°26				لا يوجد	
السبت			°40		°26				لا توجد	

مفتاح الألوان التحذيرية

	لا يتوقع حدوث طقس قاس
	خطورة معتدلة - كن مستعداً
	خطورة عالية - اتخذ إجراء
	خطورة عالية جداً - اتخذ التدابير القصوى

حالة الطقس العامة

- **طقس حار نهاراً و معتدل ليلاً** في الولاية خلال فترة التوقع.
- **نصائح مرتبطة بحالة الطقس**
- تابع النشرة الجوية بانتظام لضمان سلامتك وسلامة اسرتك.
- خذ الاحتياطات اللازمة لتأمين اوراقك ومقتنياتك المهمة، محاصيلك او حيواناتك.

النهود

مستوى التهديد	نوع الخطر	اتجاه الرياح	سرعة الرياح	الإحساس	درجة الحرارة الدنيا صباح الغد	الإحساس	درجة الحرارة العليا ظهر اليوم	مساحة هطول الأمطار	الطقس	اليوم
لا يوجد	لا يوجد	شمال	شمال	معتدل	°23	معتدل	°40	لا يوجد	شمس	الخميس
لا يوجد	لا يوجد	شمال	شمال	معتدل	°25	معتدل	°41	لا يوجد	شمس	الجمعة
لا يوجد	لا يوجد	شمال	شمال	معتدل	°26	معتدل	°40	لا يوجد	شمس	السبت

بابنوسة

لا يوجد	لا يوجد	شمال	شمال	معتدل	°24	معتدل	°41	لا يوجد	شمس و سحابة	الخميس
لا يوجد	لا يوجد	شمال	شمال	معتدل	°27	معتدل	°41	لا يوجد	شمس و سحابة	الجمعة
لا يوجد	لا يوجد	شمال	شمال	معتدل	°28	معتدل	°41	لا يوجد	شمس و سحابة	السبت

مفتاح الألوان التحذيرية

- لا يتوقع حدوث طقس قاس
- خطورة معتدلة - كن مستعداً
- خطورة عالية - اتخذ إجراء
- خطورة عالية جداً - اتخذ التدابير القصوى

- حالة الطقس العامة
- **طقس حار نهاراً و معتدل ليلاً** مع توقعات بهطول أمطار **خفيفة** في أجزاء متفرقة من الولاية يوم السبت.

- **نصائح مرتبطة بحالة الطقس**
- تابع النشرة الجوية بانتظام لضمان سلامتك وسلامة اسرتك.



الفاشر

مستوى التهديد	نوع الخطر	اتجاه الرياح	سرعة الرياح	الإحساس	درجة الحرارة الدنيا صباح الغد	الإحساس	درجة الحرارة العليا ظهر اليوم	مساحة هطول الأمطار	الطقس	اليوم
لا يوجد	لا يوجد	↙	300	معتدل	°23	معتدل	°39	لا يوجد	شمس	الخميس
لا يوجد	لا يوجد	↙	300	معتدل	°23	معتدل	°40	لا يوجد	شمس	الجمعة
لا يوجد	لا يوجد	↙	300	معتدل	°25	معتدل	°40	لا يوجد	شمس	السبت

مفتاح الألوان التحذيرية

لا يتوقع حدوث طقس قاس	لا يوجد
خطورة معتدلة - كن مستعداً	أصفر
خطورة عالية - اتخذ إجراء	أصفر وأصفر
خطورة عالية جداً - اتخذ التدابير القصوى	أصفر وأصفر وأصفر

حالة الطقس العامة

- **طقس حار نهاراً و معتدل ليلاً** في الولاية خلال فترة التوقع.
- **نصائح مرتبطة بحالة الطقس**
- تابع النشرة الجوية بانتظام لضمان سلامتك وسلامة اسرتك.



زالنبي

مستوى التهديد	نوع الخطر	اتجاه الرياح	سرعة الرياح	الإحساس	درجة الحرارة الدنيا صباح الغد	الإحساس	درجة الحرارة العليا ظهر اليوم	مساحة هطول الأمطار	الطقس	اليوم
■	لا يوجد	↔	»»	👤	°23	👤	°39	☺	☀️	الخميس
■	لا يوجد	↔	»»	👤	°24	👤	°41	☺	☀️	الجمعة
■	لا يوجد	↗	»»	👤	°26	👤	°39	☺	☀️	السبت

مفتاح الألوان التحذيرية

■	لا يتوقع حدوث طقس قاس
■	خطورة معتدلة - كن مستعداً
■	خطورة عالية - اتخذ إجراء
■	خطورة عالية جداً - اتخذ التدابير القصوى

حالة الطقس العامة

- **طقس حار نهاراً و معتدل ليلاً** خلال فترة التوقع .

نصائح مرتبطة بحالة الطقس

- تابع النشرة الجوية بانتظام لضمان سلامتك وسلامة اسرتك.



نيالا

اليوم	الطقس	مساحة هطول الأمطار	درجة الحرارة العليا ظهر اليوم	الإحساس	درجة الحرارة الدنيا صباح الغد	الإحساس	سرعة الرياح	اتجاه الرياح	نوع الخطر	مستوى التهديد
الخميس			°39		°24				لا يوجد	لا يوجد
الجمعة			°40		°26				لا يوجد	لا يوجد
السبت			°40		°27				لا يوجد	لا يوجد

ام دافوق

الخميس			°41		°26				لا يوجد	لا يوجد
الجمعة			°41		°27				لا يوجد	لا يوجد
السبت			°40		°28				لا يوجد	لا يوجد

مفتاح الألوان التحذيرية

لا يتوقع حدوث طقس قاس	
خطورة معتدلة - كن مستعداً	
خطورة عالية - اتخذ إجراء	
خطورة عالية جداً - اتخذ التدابير القصوى	

حالة الطقس العامة

- **طقس حار نهاراً و معتدل ليلاً** مع توقعات بهطول أمطار **خفيفة** في أجزاء متفرقة من الولاية يوم السبت.

نصائح مرتبطة بحالة الطقس

- تابع نشرات الطقس بانتظام والتزم بتحذيرات وارشادات السلطات المحلية للمحافظة على سلامتك وسلامة اسرتك.



الضعين

مستوى التهديد	نوع الخطر	اتجاه الرياح	سرعة الرياح	الإحساس	درجة الحرارة الدنيا صباح الغد	الإحساس	درجة الحرارة العليا ظهر اليوم	مساحة هطول الأمطار	الطقس	اليوم
لا يوجد	لا يوجد	↙	»»»	1	°23	1	°41	☺	☀	الخميس
لا يوجد	لا يوجد	↙	»»»	1	°27	1	°41	☺	☀	الجمعة
لا يوجد	لا يوجد	↙	»»»	1	°28	1	°41	☺	☀	السبت

مفتاح الألوان التحذيرية

لا يتوقع حدوث طقس قاس	لا يوجد
خطورة معتدلة - كن مستعداً	لا يوجد
خطورة عالية - اتخذ إجراء	لا يوجد
خطورة عالية جداً - اتخذ التدابير القصوى	لا يوجد

حالة الطقس العامة
• أجواء حارة نهاراً و معتدلة ليلاً مع توقعات بهطول أمطار خفيفة في أجزاء متفرقة من الولاية يوم السبت.

نصائح مرتبطة بحالة الطقس
• تابع نشرات الطقس بانتظام والتزم بتحذيرات وارشادات السلطات المحلية للمحافظة على سلامتك وسلامة اسرتك.



الجنية

مستوى التهديد	نوع الخطر	اتجاه الرياح	سرعة الرياح	الإحساس	درجة الحرارة الدنيا صباح الغد	الإحساس	درجة الحرارة العليا ظهر اليوم	مساحة هطول الأمطار	الطقس	اليوم
لا يوجد	لا يوجد	↗	3000	معتدل	°22	معتدل	°40	لا يوجد	شمس	الخميس
لا يوجد	لا يوجد	↗	3000	معتدل	°25	معتدل	°39	لا يوجد	شمس	الجمعة
لا يوجد	لا يوجد	↗	3000	معتدل	°25	معتدل	°40	لا يوجد	شمس	السبت

مفتاح الألوان التحذيرية

لا يتوقع حدوث طقس قاس	لا يوجد
خطورة معتدلة - كن مستعداً	أصفر
خطورة عالية - اتخذ إجراء	أصفر وأصفر
خطورة عالية جداً - اتخذ التدابير القصوى	أصفر وأصفر وأصفر

حالة الطقس العامة
• طقس حار نهاراً و معتدل ليلاً خلال فترة التوقع.

نصائح مرتبطة بحالة الطقس
• تابع نشرات الطقس بانتظام والتزم بتحذيرات وارشادات السلطات المحلية للمحافظة على سلامتك وسلامة اسرتك.

