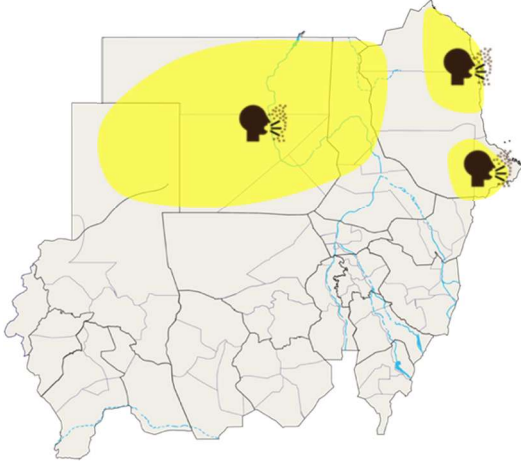
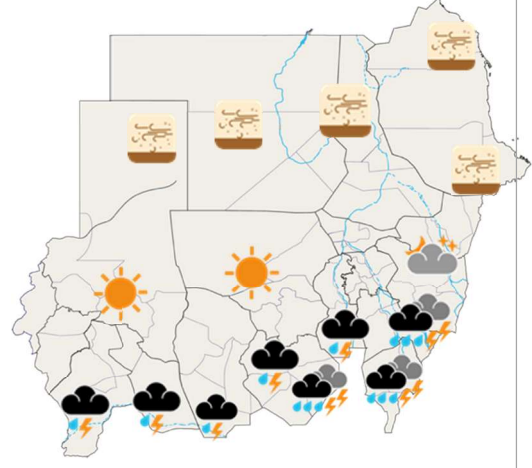


التهديدات الجوية

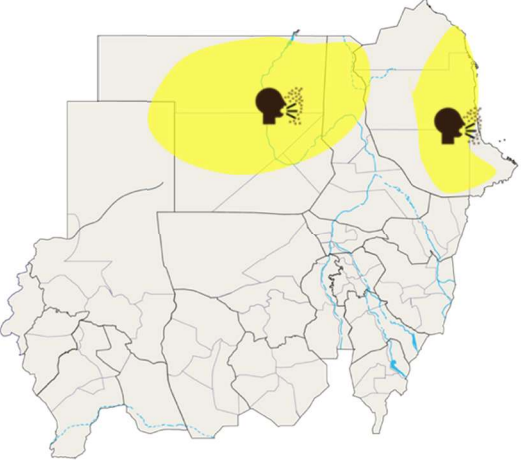


حالة الطقس

اليوم الأحد 05 أبريل

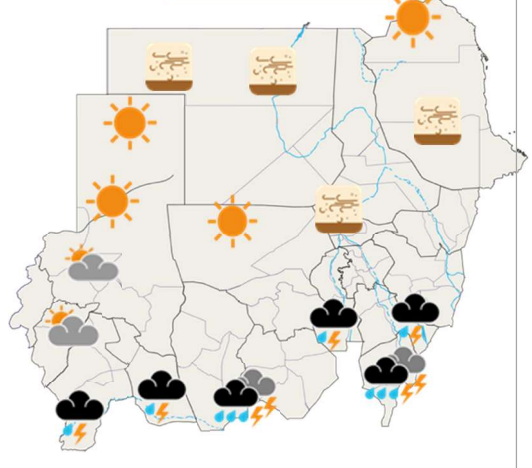


التهديدات الجوية



حالة الطقس

غداً الإثنين 06 أبريل



التهديدات الجوية المتوقعة خلال الثلاثة أيام المقبلة

المنطقة المتأثرة	مستوى وحدة التهديد			الأثر	الخطر
	الثلاثاء	الإثنين	الأحد		
ولاية البحر الأحمر، الولاية الشمالية، نهر النيل، و شمال غرب البلاد.	■	■	■	☰	☁

مفتاح الألوان التحذيرية

- لا يتوقع حدوث طقس قاس
- خطورة معتدلة - كن مستعداً
- خطورة عالية - اتخذ إجراء
- خطورة عالية جداً - اتخذ التدابير القصوى

معلومات إضافية

- منخفض السودان الحراري يغطي معظم أنحاء البلاد مما يتسبب في ارتفاع درجات الحرارة في تلك المناطق.
- مرتفع جوي يتمركز في شمال غرب افريقيا يمتد حتى شمال و شمال غرب البلاد.
- أعلى درجة حرارة سجلت ليوم أمس كانت 42.0 °م في مدينة القضارف، وأدناها صباح اليوم 18.0 °م في مدينة رشاد.
- بالامس هطلت امطار خفيفة الى متوسطة في اجزاء متفرقة من ولايات النيل الازرق، القضارف، النيل الأبيض وولاية جنوب كردفان

ملخص حالة الطقس العامة للأيام الثلاثة

اليوم الأحد 05 أبريل

- انخفاض في درجات الحرارة في جميع البلاد ويسود طقس حار في معظم أنحاء البلاد، وتكون الأجواء حارة نسبياً على ساحل البحر الأحمر وفي الأجزاء الشمالية وشمال غرب البلاد.
- أمطار متوسطة الى غزيرة في: ولاية النيل الأزرق، جنوب شرق ولاية سنار
- أمطار خفيفة إلى متوسطة في: جنوب ولايتي القضارف والنيل الأبيض، ولاية جنوب كردفان، وجنوب ولايات (غرب كردفان، شرق وجنوب دارفور).
- استمرار نشاط في الرياح المثيرة للغبار والأترية في جنوب ولاية البحر الأحمر، الولاية الشمالية، ولاية نهر النيل، وشمال ولاية شمال دارفور.

غداً الإثنين 06 أبريل

- تحافظ درجات الحرارة على قيمها في معظم أنحاء البلاد و تسود أجواء حارة الى حارة جداً منتصف النهار في شرق و جنوب شرق البلاد و حارة نسبياً الى حارة نهاراً في بقية ارجاء البلاد.
- نشاط في الرياح المثيرة للغبار والأترية في شمال وأواسط وجنوب ساحل البحر الأحمر، وشمال نهر النيل والولاية الشمالية.
- أمطار متوسطة الى غزيرة في: جنوب النيل الأزرق، جنوب ولايتي جنوب وغرب كردفان
- أمطار خفيفة الى متوسطة في: أجزاء متفرقة من ولاية النيل الأزرق، وجنوب النيل الأبيض.

بعد غد الثلاثاء 07 أبريل

- تباين في درجات الحرارة بين الاستقرار والانخفاض الطفيف و تسود أجواء حارة نهاراً في شرق و جنوب شرق البلاد و حارة نسبياً الى حارة نهاراً في بقية ارجاء البلاد.
- نشاط في الرياح المثيرة للغبار والأترية في جنوب ساحل البحر الأحمر.
- أمطار خفيفة الى متوسطة في أجزاء متفرقة من ولايات (القضارف، سنار، النيل الأزرق، النيل الأبيض، جنوب و غرب كردفان)، جنوب ولايات (شرق، وسط وجنوب دارفور).

الأخصائي الجوي المناوب: اكرام عثمان عبد المكرم

صدرت في يوم الأحد - 05 أبريل 2026 ، الساعة 10:15 صباحاً بتوقيت السودان



اليوم	الطقس	مساحة هطول الأمطار	درجة الحرارة العليا ظهر اليوم	الإحساس	درجة الحرارة الدنيا صباح الغد	الإحساس	سرعة الرياح	اتجاه الرياح	نوع الخطر	مستوى التهديد
الأحد	مغيض	☺	°41	☹	°26	☹	☹☹☹	☹	لا يوجد	☑
الاثنين	شمس	☺	°41	☹	°27	☹	☹☹☹	☹	لا يوجد	☑
الثلاثاء	شمس	☺	°40	☹	°26	☹	☹☹☹	☹	لا يوجد	☑

الجيلي

الأحد	مغيض	☺	°40	☹	°25	☹	☹☹☹	☹	لا يوجد	☑
الاثنين	شمس	☺	°39	☹	°25	☹	☹☹☹	☹	لا يوجد	☑
الثلاثاء	شمس	☺	°38	☹	°24	☹	☹☹☹	☹	لا يوجد	☑

حالة الطقس العامة

- يسود طقس حار نهاراً معتدل ليلاً مع نشاط الرياح المثيرة للغبار و الاتربة يوم الأحد.

- مناسب النيل في وضعها الطبيعي.

نصائح مرتبطة بحالة الطقس

- ينصح بعدم التعرض المباشر لأشعة الشمس و شرب كمية كافيه من المياه وقت الذروة
- تغطية الانف و الفم تجنباً للغبار خاصة لمرضي الحساسية.
- تابع تحديثات الطقس من الهيئة العامة للأرصاد الجوية.

مراقبة الأنهار

اسم النهر	موقع المحطة	مستوى المياه	اتجاه منسوب المياه	خطر الفيضان
النيل الأبيض	جبل أولياء	☹	☹	☑
	الشجرة	☹	☹	☑
النيل الأزرق	كبري الملك نهر	☹	☹	☑
نهر النيل	كبري الحلقايا	☹	☹	☑

تصدر معلومات الأنهار عن وحدة الإنذار المبكر التابعة للإدارة العامة لشؤون مياه النيل، وزارة الزراعة والري



مفتاح الألوان التحذيرية

- لا يتوقع حدوث طقس قاس
- خطورة معتدلة - كن مستعداً
- خطورة عالية - اتخذ إجراءً
- خطورة عالية جداً - اتخذ التدابير القصوى



للحصول على توقعات الأرصاد الجوية اليومية والاسبوعية وتحذيرات الطقس يمكنك الاشتراك في قناة درجة على الواتساب
بمسح الباركود او عبر الرابط bit.ly/DARAJA-CHL او قم بزيارة صفحتنا على الانترنت خدمة-درجة- https://meteosudan.sd/products/



اليوم	الطقس	مساحة هطول الأمطار	درجة الحرارة العليا ظهر اليوم	الإحساس	درجة الحرارة الدنيا صباح الغد	الإحساس	سرعة الرياح	اتجاه الرياح	نوع الخطر	مستوى التهديد
الأحد			°31		°24				لا يوجد	
الاثنين			°31		°25				لا يوجد	
الثلاثاء			°31		°24				لا يوجد	

طوكر / عقيق

الأحد			°32		°24				لا يوجد	
الاثنين			°31		°23				لا يوجد	
الثلاثاء			°31		°23				لا يوجد	

حالة الطقس العامة

- **طقس حار نسبياً نهاراً و معتدل ليلاً** علي ساحل البحر الاحمر مع نشاط الرياح المثيرة للغبار و الأتربة علي طول الساحل و شمال وجنوب ولاية البحر الاحمر خلال فترة التوقع.

نصائح للسلامة

- تغطية الانف والفم تجنباً للغبار خاصة لمرضي الحساسية.
- تابع تحديثات الطقس من الهيئة العامة للأرصاد الجوية.

مراقبة الأنهار

اسم النهر	موقع المحطة	مستوى المياه	اتجاه منسوب المياه	خطر الفيضان
خور بركة	كبري دولا بياي			

تصدر معلومات الأنهار عن وحدة الإنذار المبكر التابعة للإدارة العامة لشؤون مياه النيل، وزارة الزراعة والري

مفتاح الألوان التحذيرية

- لا يتوقع حدوث طقس قاس
- خطورة معتدلة - كن مستعداً
- خطورة عالية - اتخذ إجراءً
- خطورة عالية جداً - اتخذ التدابير القصوى



اليوم	الطقس	مساحة هطول الأمطار	درجة الحرارة العليا ظهر اليوم	الإحساس	درجة الحرارة الدنيا صباح الغد	الإحساس	سرعة الرياح	اتجاه الرياح	نوع الخطر	مستوى التهديد
الأحد			°41		°28				لا يوجد	
الاثنين			°40		°27				لا يوجد	
الثلاثاء			°40		°27				لا يوجد	

المناطق

الأحد			°41		°28				لا يوجد	
الاثنين			°41		°28				لا يوجد	
الثلاثاء			°40		°27				لا يوجد	

حالة الطقس العامة

- تسود أجواء حارة نهاراً و دافئة ليلاً في الولاية.

- مناسب النيل فى وضعها الطبيعي.

نصائح مرتبطة بحالة الطقس

- التعرّض المفرط للحرارة قد يسبب الاجهاد الحراري وضربات الشمس ينصح بشرب الكثير من الماء، وتجنب الأنشطة الخارجية لفترات طويلة،
- تابع تحديثات الطقس من الهيئة العامة للأرصاد الجوية

مراقبة الأنهار

اسم النهر	موقع المحطة	مستوى المياه	اتجاه منسوب المياه	خطر الفيضان
النيل الأزرق	واد مدني			

تصدر معلومات الأنهار عن وحدة الإنذار المبكر التابعة للإدارة العامة لشؤون مياه النيل، وزارة الزراعة والري



مفتاح الألوان التحذيرية

- لا يتوقع حدوث طقس قاس
- خطورة معتدلة - كن مستعداً
- خطورة عالية - اتخذ إجراءً
- خطورة عالية جداً - اتخذ التدابير القصوى



اليوم	الطقس	مساحة هطول الأمطار	درجة الحرارة العليا ظهر اليوم	الإحساس	درجة الحرارة الدنيا صباح الغد	الإحساس	سرعة الرياح	اتجاه الرياح	نوع الخطر	مستوى التهديد
الأحد			°41		°28				لا يوجد	
الاثنين			°41		°27				لا يوجد	
الثلاثاء			°40		°26				لا يوجد	

حالة الطقس العامة

- **أجواء حارة نهاراً و معتدلة ليلاً** مع توقعات هطول أمطار **متوسطة** جنوب الولاية يوم الأحد، و **خفيفة** الي **متوسطة** في أواسط وجنوب الولاية يوم الثلاثاء .

- **انحسار منسوب المياه في النيل الأزرق و أصبحت في الوضع الطبيعي.**

نصائح مرتبطة بحالة الطقس

- التعرّض المفرط للحرارة قد يسبب الاجهاد الحراري وضربات الشمس ينصح بشرب الكثير من الماء، وتجنب الأنشطة الخارجية لفترات طويلة،
- تابع تحديثات الطقس من الهيئة العامة للأرصاد الجوية

مراقبة الأنهار

اسم النهر	موقع المحطة	مستوى المياه	اتجاه منسوب المياه	خطر الفيضان
النيل الأزرق	سنار			

تصدر معلومات الأنهار عن وحدة الإنذار المبكر التابعة للإدارة العامة لشؤون مياه النيل، وزارة الزراعة والري



مفتاح الألوان التحذيرية

- لا يتوقع حدوث طقس قاس
- خطورة معتدلة - كن مستعداً
- خطورة عالية - اتخذ إجراءً
- خطورة عالية جداً - اتخذ التدابير القصوى



اليوم	الطقس	مساحة هطول الأمطار	درجة الحرارة العليا ظهر اليوم	الإحساس	درجة الحرارة الدنيا صباح الغد	الإحساس	سرعة الرياح	اتجاه الرياح	نوع الخطر	مستوى التهديد
الأحد	☁️	☺️	°34	☀️	°22	☀️	☺️	☙	☠️	☑️
الاثنين	☁️	☺️	°35	☀️	°21	☀️	☺️	☙	لا يوجد	☑️
الثلاثاء	☁️	☺️	°35	☀️	°22	☀️	☺️	☙	لا يوجد	☑️

وادي حلفا

الأحد	☁️	☺️	°30	☀️	°21	☀️	☺️	☙	☠️	☑️
الاثنين	☁️	☺️	°31	☀️	°22	☀️	☺️	☙	لا يوجد	☑️
الثلاثاء	☁️	☺️	°32	☀️	°22	☀️	☺️	☙	لا يوجد	☑️

حالة الطقس العامة

طقس حار نسبياً نهاراً و معتدل ليلاً مع نشاط الرياح المثيرة للغبار و الاتربة خلال فترة التوقع.

• مناسب النيل في الوضع الطبيعي.

نصائح مرتبطة بحالة الطقس

- ينصح بتغطية الانف و الفم تجنباً للغبار خاصة لمرضي الحساسية.
- يُرجى توخي الحذر الشديد عند عبور الأنهار بالمراكب أثناء نشاط الرياح، حيث قد تؤدي الرياح القوية إلى اضطراب المياه وفقدان التوازن.
- تابع تحديثات الطقس من الهيئة العامة للأرصاد الجوية.

مراقبة الأنهار

اسم النهر	موقع المحطة	مستوى المياه	اتجاه منسوب المياه	خطر الفيضان
نهر النيل	مروي	☺️	☙	☑️
	دنقلا	☺️	☙	☑️

تصدر معلومات الأنهار عن وحدة الإنذار المبكر التابعة للإدارة العامة لشؤون مياه النيل، وزارة الزراعة والرعي



مفتاح الألوان التحذيرية

- ☑️ لا يتوقع حدوث طقس قاس
- ☺️ خطورة معتدلة - كن مستعداً
- ☙ خطورة عالية - اتخذ إجراءً
- ☠️ خطورة عالية جداً - اتخذ التدابير القصوى



اليوم	الطقس	مساحة هطول الأمطار	درجة الحرارة العليا ظهر اليوم	الإحساس	درجة الحرارة الدنيا صباح الغد	الإحساس	سرعة الرياح	اتجاه الرياح	نوع الخطر	مستوى التهديد
الأحد			°42		°27				لا يوجد	
الاثنين			°42		°27				لا يوجد	
الثلاثاء			°42		°26				لا يوجد	

دوكة

الأحد			40°		°25				لا يوجد	
الاثنين			°40		°26				لا يوجد	
الثلاثاء			°39		°25				لا يوجد	

حالة الطقس العامة

- **طقس حار الى حار جداً نهاراً و دافئ ليلاً** مع توقعات بهطول أمطار **متوسطة** في اجزاء متفرقة من الولاية خلال فترة التوقع .

- **مناسب النيل في وضعها الطبيعي**

نصائح مرتبطة بحالة الطقس

- شرب كمية كافية من المياه وعدم التعرض المباشر لأشعة الشمس لفترات طويلة.
- تابع تحديثات الطقس من الهيئة العامة للأرصاد الجوية.

مراقبة الأنهار

اسم النهر	موقع المحطة	مستوى المياه	اتجاه منسوب المياه	خطر الفيضان
الرهذ	الحواة			
الندرد	القويسي			

تصدر معلومات الأنهار عن وحدة الإنذار المبكر التابعة للإدارة العامة لشؤون مياه النيل، وزارة الزراعة والري



مفتاح الألوان التحذيرية

- لا يتوقع حدوث طقس قاس
- خطورة معتدلة - كن مستعداً
- خطورة عالية - اتخذ إجراءً
- خطورة عالية جداً - اتخذ التدابير القصوى



اليوم	الطقس	مساحة هطول الأمطار	درجة الحرارة العليا ظهر اليوم	الإحساس	درجة الحرارة الدنيا صباح الغد	الإحساس	سرعة الرياح	اتجاه الرياح	نوع الخطر	مستوى التهديد
الأحد			°41		°24				لا يوجد	
الاثنين			°41		°23				لا يوجد	
الثلاثاء			°40		°23				لا يوجد	

حالة الطقس العامة

- **طقس حار نهاراً و دافئ ليلاً** خلال فترة التوقع.
- **انحسار منسوب المياه** الي وضعها الطبيعي.

نصائح مرتبطة بحالة الطقس

- التعرّض المفرط للحرارة قد يسبب الاجهاد الحراري وضربات الشمس ينصح بشرب الكثير من الماء، وتجنب الأنشطة الخارجية لفترات طويلة،
- تابع تحديثات الطقس من قنوات الرسمية للهيئة العامة للأرصاد الجوية وقناة درجة في الواتساب.

مراقبة الأنهار

اسم النهر	موقع المحطة	مستوى المياه	اتجاه منسوب المياه	خطر الفيضان
نهر عطبرة	الأسرة			
	القربة			
نهر القاش	الجيرة			
	كبري كسلا			

تصدر معلومات الأنهار عن وحدة الإنذار المبكر التابعة للإدارة العامة لشؤون مياه النيل، وزارة الزراعة والري



مفتاح الألوان التحذيرية

- لا يتوقع حدوث طقس قاس
- خطورة معتدلة - كن مستعداً
- خطورة عالية - اتخذ إجراء
- خطورة عالية جداً - اتخذ التدابير القصوى



للحصول على توقعات الأرصاد الجوية اليومية والاسبوعية وتحذيرات الطقس يمكنك الاشتراك في قناة درجة على الواتساب
بمسح الباركود او عبر الرابط <https://meteosudan.sd/products/درجة-خدمة-درجة> او قم بزيارة صفحتنا على الانترنت bit.ly/DARAJA-CHL



اليوم	الطقس	مساحة هطول الأمطار	درجة الحرارة العليا ظهر اليوم	الإحساس	درجة الحرارة الدنيا صباح الغد	الإحساس	سرعة الرياح	اتجاه الرياح	نوع الخطر	مستوى التهديد
الأحد	☀️	☁️	°39	☀️	°24	☀️	☁️	↙	☀️	🟡
الاثنين	☀️	☁️	°38	☀️	°23	☀️	☁️	↙	☀️	🟡
الثلاثاء	☀️	☁️	°37	☀️	°24	☀️	☁️	↙	لا يوجد	🟢

ابو حمد

الأحد	☀️	☁️	°34	☀️	°21	☀️	☁️	↕	☀️	🟡
الاثنين	☀️	☁️	°34	☀️	°20	☀️	☁️	↙	☀️	🟡
الثلاثاء	☀️	☁️	°35	☀️	°21	☀️	☁️	↙	لا يوجد	🟢

حالة الطقس العامة

- **طقس حار نهاراً و معتدل ليلاً** مع نشاط الرياح المثيرة للغبار و الاتربة فى الولاية خلال فترة التوقع.

- **انحسار منسوب النيل الي وضعه الطبيعي.**

نصائح مرتبطة بحالة الطقس

- ينصح بتغطية الانف و الفم تجنباً للغبار خاصة لمرضى الحساسية.
- يرجى توخي الحذر الشديد عند عبور الأنهار بالمراكب أثناء نشاط الرياح، حيث قد تؤدي الرياح القوية إلى اضطراب المياه وفقدان التوازن.
- تابع تحديثات الطقس من قنوات الرسمية للهيئة العامة للأرصاد الجوية وقناة درجة في الواتساب.

مراقبة الأنهار

اسم النهر	موقع المحطة	مستوى المياه	اتجاه منسوب المياه	خطر الفيضان
نهر النيل	شندى	🟢	↓	🟢
	عطبرة	🟢	↓	🟢
نهر عطبرة	عطبرة	🟢	↓	🟢

تصدر معلومات الأنهار عن وحدة الإنذار المبكر التابعة للإدارة العامة لشؤون مياه النيل، وزارة الزراعة والرعى



مفتاح الألوان التحذيرية

- 🟢 لا يتوقع حدوث طقس قاس
- 🟡 خطورة معتدلة - كن مستعداً
- 🟠 خطورة عالية - اتخذ إجراء
- 🔴 خطورة عالية جداً - اتخذ التدابير القصوى



اليوم	الطقس	مساحة هطول الأمطار	درجة الحرارة العليا ظهر اليوم	الإحساس	درجة الحرارة الدنيا صباح الغد	الإحساس	سرعة الرياح	اتجاه الرياح	نوع الخطر	مستوى التهديد
الأحد			°39		°27				لا يوجد	
الاثنين			°39		°29				لا يوجد	
الثلاثاء			°40		°26				لا يوجد	

حالة الطقس العامة

- **طقس حار نهاراً و دافئ ليلاً** مع توقعات بهطول أمطار خفيفة الى متوسطة جنوب الولاية خلال فترة التوقع.

- **انحسار منسوب النيل الى وضعه الطبيعي.**

نصائح مرتبطة بحالة الطقس

- التعرّض المفرط للحرارة قد يسبب الاجهاد الحراري وضربات الشمس ينصح بشرب الكثير من الماء، وتجنب الأنشطة الخارجية لفترات طويلة،
- تابع نشرات الطقس بانتظام والتزم بتحذيرات وارشادات السلطات المحلية للمحافظة على سلامتك وسلامة اسرتك.

مراقبة الأنهار

اسم النهر	موقع المحطة	مستوى المياه	اتجاه منسوب المياه	خطر الفيضان
النيل الأبيض	الجبليين			

تصدر معلومات الأنهار عن وحدة الإنذار المبكر التابعة للإدارة العامة لشؤون مياه النيل، وزارة الزراعة والري



مفتاح الألوان التحذيرية

- لا يتوقع حدوث طقس قاس
- خطورة معتدلة - كن مستعداً
- خطورة عالية - اتخذ إجراءً
- خطورة عالية جداً - اتخذ التدابير القصوى



اليوم	الطقس	مساحة هطول الأمطار	درجة الحرارة العليا ظهر اليوم	الإحساس	درجة الحرارة الدنيا صباح الغد	الإحساس	سرعة الرياح	اتجاه الرياح	نوع الخطر	مستوى التهديد
الأحد			°35		°27				لا يوجد	
الاثنين			°33		°26				لا يوجد	
الثلاثاء			°34		°26				لا يوجد	

حالة الطقس العامة

- **طقس حار نسبياً نهاراً و معتدل ليلاً** مع توقعات بهطول أمطار **خفيفة الي متوسطة** في الولاية خلال فترة التوقع.

- **مناسب النيل في الوضع الطبيعي.**

- **نصائح مرتبطة بحالة الطقس** تابع نشرات الطقس بانتظام والتزم بتحذيرات وارشادات السلطات المحلية للمحافظة على سلامتكم وسلامة اسرتكم.

مراقبة الأنهار

اسم النهر	موقع المحطة	مستوى المياه	اتجاه منسوب المياه	خطر الفيضان
النيل الأزرق	الديم			
	الروصيرص			

تصدر معلومات الأنهار عن وحدة الإنذار المبكر التابعة للإدارة العامة لشؤون مياه النيل، وزارة الزراعة والري



مفتاح الألوان التحذيرية

- لا يتوقع حدوث طقس قاس
- خطورة معتدلة - كن مستعداً
- خطورة عالية - اتخذ إجراءً
- خطورة عالية جداً - اتخذ التدابير القصوى



الأبيض

اليوم	الطقس	مساحة هطول الأمطار	درجة الحرارة العليا ظهر اليوم	الإحساس	درجة الحرارة الدنيا صباح الغد	الإحساس	سرعة الرياح	اتجاه الرياح	نوع الخطر	مستوى التهديد
الأحد			°37		°25				لا يوجد	
الاثنين			°38		°24				لا يوجد	
الثلاثاء			°39		°25				لا يوجد	

جبرة الشيخ

الأحد			°38		°26				لا يوجد	
الاثنين			°37		°25				لا يوجد	
الثلاثاء			°37		°26				لا يوجد	

مفتاح الألوان التحذيرية

لا يتوقع حدوث طقس قاس
خطورة معتدلة - كن مستعداً
خطورة عالية - اتخذ إجراءً
خطورة عالية جداً - اتخذ التدابير القصوى

- ### حالة الطقس العامة
- **طقس حار نهاراً و معتدل ليلاً** مع نشاط الرياح المثيرة للغبار و الاتربة شمال الولاية خلال فترة التوقع.
 - **نصائح مرتبطة بحالة الطقس**
 - تغطية الانف و الفم تجنباً للغبار خاصة لمرضي الحساسية
 - تابع النشرة الجوية بانتظام لضمان سلامتك وسلامة اسرتك.



كادوقلي

اليوم	الطقس	مساحة هطول الأمطار	درجة الحرارة العليا ظهر اليوم	الإحساس	درجة الحرارة الدنيا صباح الغد	الإحساس	سرعة الرياح	اتجاه الرياح	نوع الخطر	مستوى التهديد
الأحد			°36		°26				لا يوجد	
الاثنين			°37		°26				لا يوجد	
الثلاثاء			°36		°25				لا يوجد	

الدينج

الأحد			°36		°25				لا يوجد	
الاثنين			°37		°26				لا يوجد	
الثلاثاء			°38		°25				لا توجد	

حالة الطقس العامة

- **طقس حار نهاراً و دافئ ليلاً** مع توقعات بهطول أمطار خفيفة الي متوسطة في اجزاء متفرقة من الولاية خلال فترة التوقع.

نصائح مرتبطة بحالة الطقس

- تابع النشرة الجوية بانتظام لضمان سلامتك وسلامة اسرتك.
- خذ الاحتياطات اللازمة لتأمين اوراقك ومقتنياتك المهمة، محاصيلك او حيواناتك.

مفتاح الألوان التحذيرية

- لا يتوقع حدوث طقس قاس
- خطورة معتدلة - كن مستعداً
- خطورة عالية - اتخذ إجراء
- خطورة عالية جداً - اتخذ التدابير القصوى



النهود

اليوم	الطقس	مساحة هطول الأمطار	درجة الحرارة العليا ظهر اليوم	الإحساس	درجة الحرارة الدنيا صباح الغد	الإحساس	سرعة الرياح	اتجاه الرياح	نوع الخطر	مستوى التهديد
الأحد			°36		°26				لا يوجد	
الاثنين			°37		°25				لا يوجد	
الثلاثاء			°38		°25				لا يوجد	

بابنوسة

الأحد			°37		°26				لا يوجد	
الاثنين			°38		°25				لا يوجد	
الثلاثاء			°37		°24				لا يوجد	

حالة الطقس العامة

- **طقس حار نهاراً و معتدل ليلاً** و توقعات بهطول أمطار **خفيفة الى متوسطة** في أجزاء متفرقة من الولاية يوم الأحد، و**متوسطة الى غزيرة** جنوب الولاية يوم الاثنين.

مفتاح الألوان التحذيرية

لا يتوقع حدوث طقس قاس خطورة معتدلة - كن مستعداً
خطورة عالية - اتخذ إجراءً
خطورة عالية جداً - اتخذ التدابير القصوى

نصائح مرتبطة بحالة الطقس

- تابع النشرة الجوية بانتظام لضمان سلامتك وسلامة اسرتك.



الفاشر

مستوى التهديد	نوع الخطر	اتجاه الرياح	سرعة الرياح	الإحساس	درجة الحرارة الدنيا صباح الغد	الإحساس	درجة الحرارة العليا ظهر اليوم	مساحة هطول الأمطار	الطقس	اليوم
لا يوجد	لا يوجد	شمال	200	معتدل	°25	معتدل	°36	لا يوجد	شمس وغيمة	الأحد
لا يوجد	لا يوجد	شمال	200	معتدل	°24	معتدل	°36	لا يوجد	شمس وغيمة	الاثنين
لا يوجد	لا يوجد	شمال	200	معتدل	°24	معتدل	°36	لا يوجد	شمس وغيمة	الثلاثاء

مفتاح الألوان التحذيرية

لا يتوقع حدوث طقس قاس	لا يوجد
خطورة معتدلة - كن مستعداً	أصفر
خطورة عالية - اتخذ إجراء	أصفر وأصفر
خطورة عالية جداً - اتخذ التدابير القصوى	أصفر وأصفر وأصفر

- **حالة الطقس العامة**
- **أجواء حارة نسبياً نهاراً و معتدلة ليلاً** في الولاية خلال فترة التوقع.
- **نصائح مرتبطة بحالة الطقس**
- **تابع النشرة الجوية بانتظام لضمان سلامتك وسلامة اسرتك.**



الزنجي

مستوى التهديد	نوع الخطر	اتجاه الرياح	سرعة الرياح	الإحساس	درجة الحرارة الدنيا صباح الغد	الإحساس	درجة الحرارة العليا ظهر اليوم	مساحة هطول الأمطار	الطقس	اليوم
لا يوجد	لا يوجد	↙	3	معتدل	°24	معتدل	°36	لا يوجد	☀️	الأحد
لا يوجد	لا يوجد	↙	3	معتدل	°23	معتدل	°37	لا يوجد	☀️	الاثنين
لا يوجد	لا يوجد	↙	3	معتدل	°22	معتدل	°37	لا يوجد	☀️	الثلاثاء

مفتاح الألوان التحذيرية

لا يتوقع حدوث طقس قاس	لا يوجد
خطورة معتدلة - كن مستعداً	أصفر
خطورة عالية - اتخذ إجراء	أصفر وأصفر
خطورة عالية جداً - اتخذ التدابير القصوى	أصفر وأصفر وأصفر

حالة الطقس العامة

- **طقس حار نهاراً و معتدل ليلاً** مع توقعات بهطول أمطار **خفيفة** في اجزاء متفرقة من جنوب الولاية يوم الثلاثاء .

نصائح مرتبطة بحالة الطقس

- تابع النشرة الجوية بانتظام لضمان سلامتك وسلامة اسرتك.



نيالا

اليوم	الطقس	مساحة هطول الأمطار	درجة الحرارة العليا ظهر اليوم	الإحساس	درجة الحرارة الدنيا صباح الغد	الإحساس	سرعة الرياح	اتجاه الرياح	نوع الخطر	مستوى التهديد
الأحد			°36		°26				لا يوجد	لا يوجد
الاثنين			°36		°25				لا يوجد	لا يوجد
الثلاثاء			°37		°25				لا يوجد	لا يوجد

ام دافوق

الأحد			°38		°27				لا يوجد	لا يوجد
الاثنين			°38		°27				لا يوجد	لا يوجد
الثلاثاء			°38		°26				لا يوجد	لا يوجد

حالة الطقس العامة

- **طقس حار نهاراً و معتدل ليلاً** مع نشاط الرياح المثيرة للغبار و الاتربة في الولاية يومي الأحد والاثنين.
- توقعات بهطول أمطار **خفيفة الي متوسطة** في اجزاء متفرقة من جنوب الولاية خلال فترة التوقع.
- **نصائح مرتبطة بحالة الطقس**
- تابع نشرات الطقس بانتظام والتزم بتحذيرات وارشادات السلطات المحلية للمحافظة على سلامتك وسلامة اسرتك.

مفتاح الألوان التحذيرية

- لا يتوقع حدوث طقس قاس
- خطورة معتدلة - كن مستعداً
- خطورة عالية - اتخذ إجراء
- خطورة عالية جداً - اتخذ التدابير القصوى



الضعين

مستوى التهديد	نوع الخطر	اتجاه الرياح	سرعة الرياح	الإحساس	درجة الحرارة الدنيا صباح الغد	الإحساس	درجة الحرارة العليا ظهر اليوم	مساحة هطول الأمطار	الطقس	اليوم
لا يوجد	لا يوجد	شرق	شدة 3	معتدل	°27	معتدل	°38	لا يوجد	سحب	الأحد
لا يوجد	لا يوجد	شرق	شدة 3	معتدل	°23	معتدل	°37	لا يوجد	سحب	الاثنين
لا يوجد	لا يوجد	شرق	شدة 3	معتدل	°24	معتدل	°38	لا يوجد	سحب	الثلاثاء

حالة الطقس العامة

- **أجواء حارة نهاراً و معتدلة ليلاً** مع توقعات بهطول أمطار **خفيفة الي متوسطة** في جنوب الولاية خلال فترة التوقع.

مفتاح الألوان التحذيرية

- لا يتوقع حدوث طقس قاس
- خطورة معتدلة - كن مستعداً
- خطورة عالية - اتخذ إجراء
- خطورة عالية جداً - اتخذ التدابير القصوى

نصائح مرتبطة بحالة الطقس

- تابع نشرات الطقس بانتظام والتزم بتحذيرات وارشادات السلطات المحلية للمحافظة على سلامتك وسلامة اسرتك.



الجينة

مستوى التهديد	نوع الخطر	اتجاه الرياح	سرعة الرياح	الإحساس	درجة الحرارة الدنيا صباح الغد	الإحساس	درجة الحرارة العليا ظهر اليوم	مساحة هطول الأمطار	الطقس	اليوم
لا يوجد	لا يوجد	شرق	شدة 3	معتدل	°24	معتدل	°36	لا يوجد	شمس وغيمة	الأحد
لا يوجد	لا يوجد	شرق	شدة 3	معتدل	°23	معتدل	°36	لا يوجد	شمس وغيمة	الاثنين
لا يوجد	لا يوجد	شرق	شدة 3	معتدل	°23	معتدل	°37	لا يوجد	شمس وغيمة	الثلاثاء

مفتاح الألوان التحذيرية

لا يتوقع حدوث طقس قاس	لا يوجد
خطورة معتدلة - كن مستعداً	أصفر
خطورة عالية - اتخذ إجراء	أصفر وأصفر
خطورة عالية جداً - اتخذ التدابير القصوى	أصفر وأصفر وأصفر

- حالة الطقس العامة
طقس حار نهاراً و معتدل ليلاً في الولاية خلال فترة التوقع.

- نصائح مرتبطة بحالة الطقس
تابع نشرات الطقس بانتظام والتزم بتحذيرات وارشادات السلطات المحلية للمحافظة على سلامتك وسلامة اسرتك.

