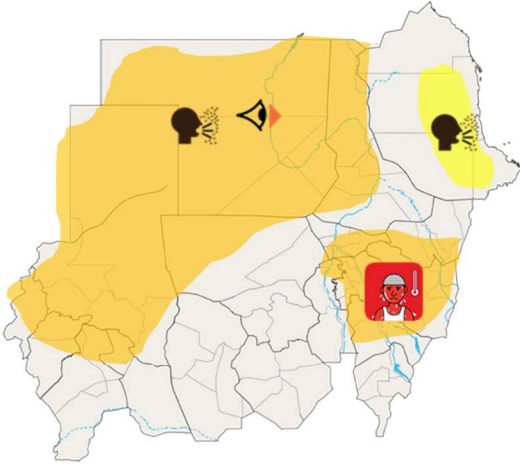
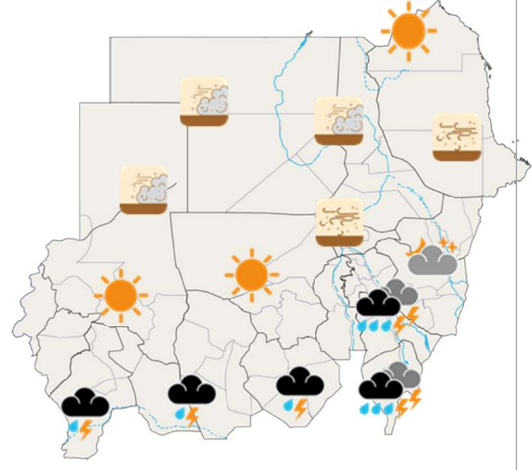


التهديدات الجوية

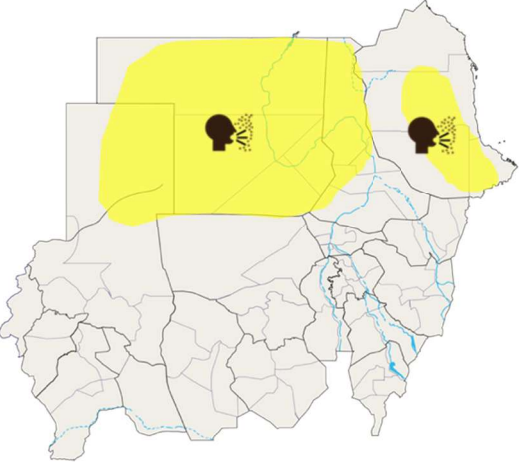


حالة الطقس

اليوم السبت 04 أبريل

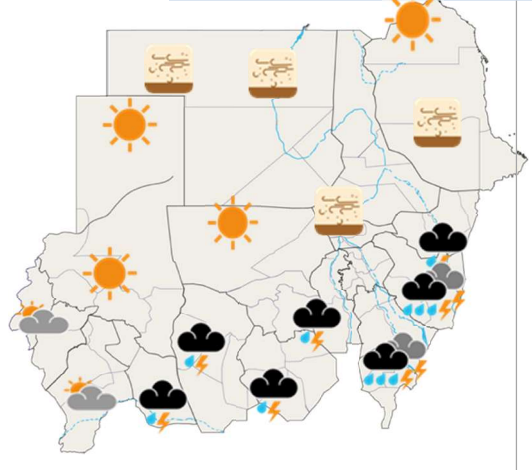


التهديدات الجوية



حالة الطقس

غداً الأحد 05 أبريل



التهديدات الجوية المتوقعة خلال الثلاثة أيام المقبلة

المنطقة المتأثرة	مستوى وحدة التهديد			الأثر	الخطر
	الإثنين	الأحد	السبت		
الولاية الشمالية، نهر النيل، الأوسط و شمال غرب و غرب البلاد(السبت) نهر النيل و شمال و شمال غرب البلاد(الأحد)	High Risk (Red)	High Risk (Red)	High Risk (Red)	Headache, Dizziness	Thunderstorm, Heavy Rain
شرق و أوسط البلاد	High Risk (Red)	High Risk (Red)	High Risk (Red)	Heatstroke, Dehydration	Heat, Drought

مفتاح الألوان التحذيرية

- لا يتوقع حدوث طقس قاس
- خطورة معتدلة - كن مستعداً
- خطورة عالية - اتخذ إجراء
- خطورة عالية جداً - اتخذ التدابير القصوى

معلومات إضافية

- منخفض السودان الحراري يغطي معظم أنحاء البلاد مما يتسبب في ارتفاع درجات الحرارة في تلك المناطق.
- مرتفع جوبي يتركز في شمال غرب افريقيا يمتد حتى شمال و شمال غرب البلاد.
- أعلى درجة حرارة سجلت ليوم أمس كانت 44.0 °م في عدة مدن في شرق و أوسط البلاد وأدناها صباح اليوم 16.0 °م في مدينة رشاد.
- بالامس هطلت امطار خفيفة الى متوسطة في اجزاء متفرقة من ولايتي النيل الازرق و ولاية جنوب كردفان

ملخص حالة الطقس العامة للأيام الثلاثة

- اليوم السبت 04 أبريل
- تواصل درجات الحرارة انخفاضها في شمال وأوسط البلاد، بينما تشهد ارتفاعاً طفيفاً في جنوب البلاد. ويسود طقس حار إلى حار جداً في شرق وجنوب الأواسط وجنوب البلاد، في حين تكون الأجواء حارة نسبياً على ساحل البحر الأحمر وفي الأجزاء الشمالية والشمال الغربي والغربية من البلاد.
- أمطار خفيفة إلى متوسطة في: أجزاء متفرقة من ولايات (جنوب كسلا، الجزيرة، القضارف، سنار، النيل الأزرق، النيل الأبيض، جنوب كردفان، شرق ولاية شمال كردفان وجنوب دارفور)
- استمرار نشاط في الرياح المثيرة للغبار والأترية في جنوب ولاية البحر الأحمر، الولاية الشمالية، ولاية نهر النيل، شمال الأواسط و شمال ولاية شمال دارفور.
- غداً الأحد 05 أبريل
- يتوالي الانخفاض في درجات الحرارة في جميع البلاد و تسود أجواء حارة الي حارة جداً منتصف النهار خاصة في شرق و جنوب شرق البلاد و حارة نسبياً الي حارة نهاراً في بقية ارجاء البلاد.
- نشاط في الرياح المثيرة للغبار والأترية في شمال و جنوب ساحل البحر الأحمر.
- أمطار خفيفة الي متوسطة في: أجزاء متفرقة من ولايات (جنوب كسلا، القضارف، سنار، النيل الأزرق، النيل الأبيض، جنوب و غرب كردفان، جنوب ولاية شمال كردفان وشرق وجنوب دارفور).
- بعد غد الإثنين 06 أبريل
- تحافظ درجات الحرارة على قيمها في معظم أنحاء البلاد و تسود أجواء حارة الي حارة جداً منتصف النهار خاصة في شرق و جنوب شرق البلاد و حارة نسبياً الي حارة نهاراً في بقية ارجاء البلاد.
- نشاط في الرياح المثيرة للغبار والأترية في شمال و جنوب ساحل البحر الأحمر و أجزاء من شمال ، أوسط و غرب البلاد.

الأخصائي الجوي المناوب: دلال بابكر حمودي

صدرت في يوم السبت-04 أبريل 2026 ، الساعة 10:30 صباحاً بتوقيت السودان



اليوم	الطقس	مساحة هطول الأمطار	درجة الحرارة العليا ظهر اليوم	الإحساس	درجة الحرارة الدنيا صباح الغد	الإحساس	سرعة الرياح	اتجاه الرياح	نوع الخطر	مستوى التهديد
السبت	مشمس	لا يوجد	43°	حار	27°	معتدل	عشرون	شمال	لا يوجد	أصفر
الأحد	مشمس	لا يوجد	42°	حار	26°	معتدل	عشرون	شمال	لا يوجد	أخضر
الاثنين	مشمس	لا يوجد	42°	حار	27°	معتدل	عشرون	شمال	لا يوجد	أخضر

الجيلي

السبت	مشمس	لا يوجد	39°	حار	26°	معتدل	عشرون	شمال	لا يوجد	أخضر
الأحد	مشمس	لا يوجد	38°	حار	25°	معتدل	عشرون	شمال	لا يوجد	أخضر
الاثنين	مشمس	لا يوجد	38°	حار	24°	معتدل	عشرون	شمال	لا يوجد	أخضر

حالة الطقس العامة

- يسود طقس حار جداً نهاراً يوم الجمعة ثم تنخفض درجات الحرارة ليصبح الطقس حار نهاراً معتدل ليلاً مع نشاط الرياح المثيرة للغبار والأتربة يومى السبت و الأحد.

- مناسيب النيل فى وضعها الطبيعي.

نصائح مرتبطة بحالة الطقس

- ينصح بعدم التعرض المباشر لأشعة الشمس و شرب كمية كافية من المياه وقت الذروة
- تغطية الانف و الفم تجنباً للغبار خاصة لمرضى الحساسية.
- تابع تحديثات الطقس من الهيئة العامة للأرصاد الجوية.

مراقبة الأنهار

اسم النهر	موقع المحطة	مستوى المياه	اتجاه منسوب المياه	خطر الفيضان
النيل الأبيض	جبل أولياء	متوسط	تزايد	أخضر
	الشجرة	متوسط	تزايد	أخضر
النيل الأزرق	كبري الملك نهر	متوسط	تزايد	أخضر
نهر النيل	كبري الحلفايا	متوسط	تزايد	أخضر

تصدر معلومات الأنهار عن وحدة الإنذار المبكر التابعة للإدارة العامة لشؤون مياه النيل، وزارة الزراعة والري



مفتاح الألوان التحذيرية

- لا يتوقع حدوث طقس قاس
- خطورة معتدلة - كن مستعداً
- خطورة عالية - اتخذ إجراءً
- خطورة عالية جداً - اتخذ التدابير القصوى



اليوم	الطقس	مساحة هطول الأمطار	درجة الحرارة العليا ظهر اليوم	الإحساس	درجة الحرارة الدنيا صباح الغد	الإحساس	سرعة الرياح	اتجاه الرياح	نوع الخطر	مستوى التهديد
السبت			°32		°25				لا يوجد	
الأحد			°31		°24				لا يوجد	
الاثنين			°32		°25				لا يوجد	

طوكر / عقيق

السبت			°32		°24				لا يوجد	
الأحد			°31		°23				لا يوجد	
الاثنين			°31		°23				لا يوجد	

حالة الطقس العامة

- **طقس حار نسبياً الى حار نهاراً و معتدل ليلاً علي ساحل البحر الاحمر مع نشاط الرياح المثيرة للغبار و الاتربة علي طول الساحل و غرب ولاية البحر الاحمر خلال فترة التوقع.**

نصائح للسلامة

- تغطية الانف والفم تجنباً للغبار خاصة لمرضي الحساسية.
- تابع تحديثات الطقس من الهيئة العامة للأرصاد الجوية.

مراقبة الأنهار

اسم النهر	موقع المحطة	مستوى المياه	اتجاه منسوب المياه	خطر الفيضان
خور بركة	كبري دولا بياي			

تصدر معلومات الأنهار عن وحدة الإنذار المبكر التابعة للإدارة العامة لشؤون مياه النيل، وزارة الزراعة والري



مفتاح الألوان التحذيرية

- لا يتوقع حدوث طقس قاس
- خطورة معتدلة - كن مستعداً
- خطورة عالية - اتخذ إجراءً
- خطورة عالية جداً - اتخذ التدابير القصوى



اليوم	الطقس	مساحة هطول الأمطار	درجة الحرارة العليا ظهر اليوم	الإحساس	درجة الحرارة الدنيا صباح الغد	الإحساس	سرعة الرياح	اتجاه الرياح	نوع الخطر	مستوى التهديد
السبت			°43		°30					
الأحد			°40		°29				لا يوجد	
الاثنين			°40		°27				لا يوجد	

المناطق

السبت			°43		°29					
الأحد			°41		°30				لا يوجد	
الاثنين			°40		°29				لا يوجد	

حالة الطقس العامة

- تسود أجواء حارة ألي حارة جداً نهاراً و دافئة ليلاً في الولاية مع توقعات بهطول أمطار خفيفة في اجزاء متفرقة من الولاية.

- مناسب النيل في وضعها الطبيعي.

نصائح مرتبطة بحالة الطقس

- التعرّض المفرط للحرارة قد يسبب الاجهاد الحراري وضربات الشمس ينصح بشرب الكثير من الماء، وتجنب الأنشطة الخارجية لفترات طويلة،
- تابع تحديثات الطقس من الهيئة العامة للأرصاد الجوية

مراقبة الأنهار

اسم النهر	موقع المحطة	مستوى المياه	اتجاه منسوب المياه	خطر الفيضان
النيل الأزرق	واد مدني			

تصدر معلومات الأنهار عن وحدة الإنذار المبكر التابعة للإدارة العامة لشؤون مياه النيل، وزارة الزراعة والري



مفتاح الألوان التحذيرية

- لا يتوقع حدوث طقس قاس
- خطورة معتدلة - كن مستعداً
- خطورة عالية - اتخذ إجراء
- خطورة عالية جداً - اتخذ التدابير القصوى



اليوم	الطقس	مساحة هطول الأمطار	درجة الحرارة العليا ظهر اليوم	الإحساس	درجة الحرارة الدنيا صباح الغد	الإحساس	سرعة الرياح	اتجاه الرياح	نوع الخطر	مستوى التهديد
السبت			°42		°29					الخطر
الأحد			°41		°29				لا يوجد	الخطر
الاثنين			°41		°27				لا يوجد	الخطر

حالة الطقس العامة

- درجات حرارة حارة الى حارة جداً نهاراً و معتدلة ليلاً مع توقعات هطول أمطار متفاوتة الشدة ما بين خفيفة الى متوسطة في أجزاء متفرقة من الولاية .

- انحسار منسوب المياه في النيل الأزرق و اصبحت في الوضع الطبيعي.

نصائح مرتبطة بحالة الطقس

- التعرّض المفرط للحرارة قد يسبب الاجهاد الحراري وضربات الشمس ينصح بشرب الكثير من الماء، وتجنب الأنشطة الخارجية لفترات طويلة،
- تابع تحديثات الطقس من الهيئة العامة للأرصاد الجوية

مراقبة الأنهار

اسم النهر	موقع المحطة	مستوى المياه	اتجاه منسوب المياه	خطر الفيضان
النيل الأزرق	سنار			

تصدر معلومات الأنهار عن وحدة الإنذار المبكر التابعة للإدارة العامة لشؤون مياه النيل، وزارة الزراعة والري



مفتاح الألوان التحذيرية

- لا يتوقع حدوث طقس قاس
- خطورة معتدلة - كن مستعداً
- خطورة عالية - اتخذ إجراءً
- خطورة عالية جداً - اتخذ التدابير القصوى



اليوم	الطقس	مساحة هطول الأمطار	درجة الحرارة العليا ظهر اليوم	الإحساس	درجة الحرارة الدنيا صباح الغد	الإحساس	سرعة الرياح	اتجاه الرياح	نوع الخطر	مستوى التهديد
السبت			°37		°22					
الأحد			°35		°23					
الاثنين			°35		°23				لا يوجد	

وادي حلفا

السبت			°31		°24					
الأحد			°31		°25					
الاثنين			°32		°25				لا يوجد	

حالة الطقس العامة

- انخفاض في درجات حرارة ليصبح الطقس حار نهاراً و معتدل ليلاً في أواسط وجنوب الولاية و حار نسبياً شمالها مع نشاط الرياح المثيرة للغبار و الاتربة خلال فترة التوقع.

• مناسب النيل في الوضع الطبيعي.

نصائح مرتبطة بحالة الطقس

- ينصح بتغطية الانف و الفم تجنباً للغبار خاصة لمرضي الحساسية.
- يُرجى توخي الحذر الشديد عند عبور الأنهار بالمراكب أثناء نشاط الرياح، حيث قد تؤدي الرياح القوية إلى اضطراب المياه وفقدان التوازن.
- تابع تحديثات الطقس من الهيئة العامة للأرصاد الجوية.

مراقبة الأنهار

اسم النهر	موقع المحطة	مستوى المياه	اتجاه منسوب المياه	خطر الفيضان
نهر النيل	مروي			
	دنقلا			

تصدر معلومات الأنهار عن وحدة الإنذار المبكر التابعة للإدارة العامة لشؤون مياه النيل، وزارة الزراعة والرعي



مفتاح الألوان التحذيرية

- لا يتوقع حدوث طقس قاس
- خطورة معتدلة - كن مستعداً
- خطورة عالية - اتخذ إجراء
- خطورة عالية جداً - اتخذ التدابير القصوى



اليوم	الطقس	مساحة هطول الأمطار	درجة الحرارة العليا ظهر اليوم	الإحساس	درجة الحرارة الدنيا صباح الغد	الإحساس	سرعة الرياح	اتجاه الرياح	نوع الخطر	مستوى التهديد
السبت			°44		°28					
الأحد			°43		°27				لا يوجد	
الاثنين			°44		°27				لا يوجد	

دوكة

السبت			°39		°25				لا يوجد	
الأحد			°39		°26				لا يوجد	
الاثنين			°39		°26				لا يوجد	

حالة الطقس العامة

- **طقس حار الى حار جداً نهاراً و دافئ ليلاً** مع توقعات بهطول أمطار **متوسطة** في اجزاء متفرقة من الولاية خلال فترة التوقع.

- **مناسب النيل في وضعها الطبيعي**

نصائح مرتبطة بحالة الطقس

- شرب كمية كافية من المياه وعدم التعرض المباشر لأشعة الشمس لفترات طويلة.
- تابع تحديثات الطقس من الهيئة العامة للأرصاد الجوية.

مراقبة الأنهار

اسم النهر	موقع المحطة	مستوى المياه	اتجاه منسوب المياه	خطر الفيضان
الرهذ	الحواة			
الندرد	القويسى			

تصدر معلومات الأنهار عن وحدة الإنذار المبكر التابعة للإدارة العامة لشؤون مياه النيل، وزارة الزراعة والري



مفتاح الألوان التحذيرية

- لا يتوقع حدوث طقس قاس
- خطورة معتدلة - كن مستعداً
- خطورة عالية - اتخذ إجراءً
- خطورة عالية جداً - اتخذ التدابير القصوى



اليوم	الطقس	مساحة هطول الأمطار	درجة الحرارة العليا ظهر اليوم	الإحساس	درجة الحرارة الدنيا صباح الغد	الإحساس	سرعة الرياح	اتجاه الرياح	نوع الخطر	مستوى التهديد
السبت			°43		°29					
الأحد			°41		°28				لا يوجد	
الاثنين			°40		°28				لا يوجد	

حالة الطقس العامة

- **طقس حار الي حار جداً نهاراً و دافئ ليلاً مع توقعات بهطول أمطار خفيفة في أجزاء متفرقة من جنوب الولاية يومي السبت و الاحد.**

- **انحسار منسوب المياه الي وضعها الطبيعي.**

نصائح مرتبطة بحالة الطقس

- **التعرّض المفرط للحرارة قد يسبب الاجهاد الحراري وضربات الشمس ينصح بشرب الكثير من الماء، وتجنب الأنشطة الخارجية لفترات طويلة،**
- **تابع تحديثات الطقس من قنوات الرسمية للهيئة العامة للأرصاد الجوية وقناة درجة في الواتساب.**

مراقبة الأنهار

اسم النهر	موقع المحطة	مستوى المياه	اتجاه منسوب المياه	خطر الفيضان
نهر عطبرة	الأسرة			
	القربة			
نهر القاش	الجيرة			
	كبري كسلا			

تصدر معلومات الأنهار عن وحدة الإنذار المبكر التابعة للإدارة العامة لشؤون مياه النيل، وزارة الزراعة والري



مفتاح الألوان التحذيرية

- لا يتوقع حدوث طقس قاس
- خطورة معتدلة - كن مستعداً
- خطورة عالية - اتخذ إجراء
- خطورة عالية جداً - اتخذ التدابير القصوى



اليوم	الطقس	مساحة هطول الأمطار	درجة الحرارة العليا ظهر اليوم	الإحساس	درجة الحرارة الدنيا صباح الغد	الإحساس	سرعة الرياح	اتجاه الرياح	نوع الخطر	مستوى التهديد
السبت	☀️	☁️	°42	☀️	°26	☀️	☀️	☀️	☀️	☀️
الأحد	☀️	☁️	°41	☀️	°25	☀️	☀️	☀️	☀️	☀️
الاثنين	☀️	☁️	°41	☀️	°24	☀️	☀️	☀️	لا يوجد	☀️

ابو حمد

السبت	☀️	☁️	°36	☀️	°22	☀️	☀️	☀️	☀️	☀️
الأحد	☀️	☁️	°34	☀️	°21	☀️	☀️	☀️	☀️	☀️
الاثنين	☀️	☁️	°34	☀️	°21	☀️	☀️	☀️	لا يوجد	☀️

حالة الطقس العامة

- **طقس حار نهاراً و معتدل ليلاً** مع نشاط الرياح المثيرة للغبار و الاتربة فى الولاية خلال فترة التوقع.

- **انحسار منسوب النيل الي وضعه الطبيعي.**

نصائح مرتبطة بحالة الطقس

- ينصح بتغطية الانف و الفم تجنباً للغبار خاصة لمرضى الحساسية.
- يرجى توخي الحذر الشديد عند عبور الأنهار بالمراكب أثناء نشاط الرياح، حيث قد تؤدي الرياح القوية إلى اضطراب المياه وفقدان التوازن.
- تابع تحديثات الطقس من قنوات الرسمية للهيئة العامة للأرصاد الجوية وقناة درجة في الواتساب.

مراقبة الأنهار

اسم النهر	موقع المحطة	مستوى المياه	اتجاه منسوب المياه	خطر الفيضان
نهر النيل	شندى	☀️	☀️	☀️
نهر عطبرة	عطبرة	☀️	☀️	☀️
نهر عطبرة	عطبرة	☀️	☀️	☀️

تصدر معلومات الأنهار عن وحدة الإنذار المبكر التابعة للإدارة العامة لشؤون مياه النيل، وزارة الزراعة والرعى



مفتاح الألوان التحذيرية

- ☀️ لا يتوقع حدوث طقس قاس
- ☀️ خطورة معتدلة - كن مستعداً
- ☀️ خطورة عالية - اتخذ إجراء
- ☀️ خطورة عالية جداً - اتخذ التدابير القصوى



اليوم	الطقس	مساحة هطول الأمطار	درجة الحرارة العليا ظهر اليوم	الإحساس	درجة الحرارة الدنيا صباح الغد	الإحساس	سرعة الرياح	اتجاه الرياح	نوع الخطر	مستوى التهديد
السبت			°41		°27				لا يوجد	
الأحد			°41		°29				لا يوجد	
الاثنين			°41		°26				لا يوجد	

حالة الطقس العامة

- **طقس حار نهاراً و دافئ ليلاً** مع توقعات بهطول أمطار خفيفة الى متوسطة خلال فترة التوقع.

- **انحسار منسوب النيل الى وضعه الطبيعي.**

نصائح مرتبطة بحالة الطقس

- التعرّض المفرط للحرارة قد يسبب الاجهاد الحراري وضربات الشمس ينصح بشرب الكثير من الماء، وتجنب الأنشطة الخارجية لفترات طويلة،
- تابع نشرات الطقس بانتظام والتزم بتحذيرات وارشادات السلطات المحلية للمحافظة على سلامتك وسلامة اسرتك.

مراقبة الأنهار

اسم النهر	موقع المحطة	مستوى المياه	اتجاه منسوب المياه	خطر الفيضان
النيل الأبيض	الجبليين			

تصدر معلومات الأنهار عن وحدة الإنذار المبكر التابعة للإدارة العامة لشؤون مياه النيل، وزارة الزراعة والري



مفتاح الألوان التحذيرية

- لا يتوقع حدوث طقس قاس
- خطورة معتدلة - كن مستعداً
- خطورة عالية - اتخذ إجراءً
- خطورة عالية جداً - اتخذ التدابير القصوى



اليوم	الطقس	مساحة هطول الأمطار	درجة الحرارة العليا ظهر اليوم	الإحساس	درجة الحرارة الدنيا صباح الغد	الإحساس	سرعة الرياح	اتجاه الرياح	نوع الخطر	مستوى التهديد
السبت			°38		°24				لا يوجد	
الأحد			°35		°27				لا يوجد	
الاثنين			°32		°26				لا يوجد	

حالة الطقس العامة

- **طقس حار نسبياً نهاراً و معتدل ليلاً** مع توقعات بهطول أمطار **خفيفة الي متوسطة** في الولاية خلال فترة التوقع.

- **مناسيب النيل في الوضع الطبيعي.**
نصائح مرتبطة بحالة الطقس

- تابع نشرات الطقس بانتظام والتزم بتحذيرات وارشادات السلطات المحلية للمحافظة على سلامتكم وسلامة اسرتكم.

مراقبة الأنهار

اسم النهر	موقع المحطة	مستوى المياه	اتجاه منسوب المياه	خطر الفيضان
النيل الأزرق	الديم			
	الروصيرص			

تصدر معلومات الأنهار عن وحدة الإنذار المبكر التابعة للإدارة العامة لشؤون مياه النيل، وزارة الزراعة والرعي



مفتاح الألوان التحذيرية

- لا يتوقع حدوث طقس قاس
- خطورة معتدلة - كن مستعداً
- خطورة عالية - اتخذ إجراءً
- خطورة عالية جداً - اتخذ التدابير القصوى



الأبيض

اليوم	الطقس	مساحة هطول الأمطار	درجة الحرارة العليا ظهر اليوم	الإحساس	درجة الحرارة الدنيا صباح الغد	الإحساس	سرعة الرياح	اتجاه الرياح	نوع الخطر	مستوى التهديد
السبت			°40		°27				لا يوجد	
الأحد			°39		°26				لا يوجد	
الاثنين			°40		°24				لا يوجد	

جبرة الشيخ

السبت			°38		°27				لا يوجد	
الأحد			°37		°26				لا يوجد	
الاثنين			°37		°26				لا يوجد	

حالة الطقس العامة

- **طقس حار نهاراً و معتدل ليلاً** مع نشاط الرياح المثيرة للغبار و الاتربة شمال الولاية خلال فترة التوقع.
- **نصائح مرتبطة بحالة الطقس**
- تغطية الانف و الفم تجنباً للغبار خاصة لمرضي الحساسية
- تابع النشرة الجوية بانتظام لضمان سلامتك وسلامة اسرتك.

مفتاح الألوان التحذيرية

- لا يتوقع حدوث طقس قاس
- خطورة معتدلة - كن مستعداً
- خطورة عالية - اتخذ إجراء
- خطورة عالية جداً - اتخذ التدابير القصوى



كادوقلي

اليوم	الطقس	مساحة هطول الأمطار	درجة الحرارة العليا ظهر اليوم	الإحساس	درجة الحرارة الدنيا صباح الغد	الإحساس	سرعة الرياح	اتجاه الرياح	نوع الخطر	مستوى التهديد
السبت			°37		°26				لا يوجد	
الأحد			°35		°26				لا يوجد	
الاثنين			°35		°24				لا يوجد	

الدنج

السبت			°36		°25				لا يوجد	
الأحد			°37		°27				لا يوجد	
الاثنين			°37		°25				لا توجد	

مفتاح الألوان التحذيرية

- لا يتوقع حدوث طقس قاس
- خطورة معتدلة - كن مستعداً
- خطورة عالية - اتخذ إجراء
- خطورة عالية جداً - اتخذ التدابير القصوى

حالة الطقس العامة

- **طقس حار نهاراً و دافئ ليلاً** مع توقعات بهطول أمطار خفيفة الي متوسطة في اجزاء متفرقة من الولاية خلال فترة التوقع.

نصائح مرتبطة بحالة الطقس

- تابع النشرة الجوية بانتظام لضمان سلامتك وسلامة اسرتك.
- خذ الاحتياطات اللازمة لتأمين اوراقك ومقتنياتك المهمة، محاصيلك او حيواناتك.



النهود

اليوم	الطقس	مساحة هطول الأمطار	درجة الحرارة العليا ظهر اليوم	الإحساس	درجة الحرارة الدنيا صباح الغد	الإحساس	سرعة الرياح	اتجاه الرياح	نوع الخطر	مستوى التهديد
السبت			°36		°26					
الأحد			°37		°26					
الاثنين			°38		°25				لا يوجد	

بابنوسة

السبت			°37		°27				لا يوجد	
الأحد			°38		°25				لا يوجد	
الاثنين			°38		°26				لا يوجد	

حالة الطقس العامة

- **طقس حار نهاراً و معتدل ليلاً** و توقعات بهطول أمطار **خفيفة** في أجزاء متفرقة من الولاية ونشاط الرياح المثيرة للغبار و الأتربة شمال الولاية خلال فترة التوقع.

نصائح مرتبطة بحالة الطقس

- تابع النشرة الجوية بانتظام لضمان سلامتك وسلامة اسرتك.

مفتاح الألوان التحذيرية

- لا يتوقع حدوث طقس قاس
- خطورة معتدلة - كن مستعداً
- خطورة عالية - اتخذ إجراءً
- خطورة عالية جداً - اتخذ التدابير القصوى



الفاشر

مستوى التهديد	نوع الخطر	اتجاه الرياح	سرعة الرياح	الإحساس	درجة الحرارة الدنيا صباح الغد	الإحساس	درجة الحرارة العليا ظهر اليوم	مساحة هطول الأمطار	الطقس	اليوم
لا يوجد	لا يوجد	شمال	شمال	معتدل	°23	معتدل	°36	لا يوجد	شمس وغيمة	السبت
لا يوجد	لا يوجد	شمال	شمال	معتدل	°24	معتدل	°36	لا يوجد	شمس وغيمة	الأحد
لا يوجد	لا يوجد	شمال	شمال	معتدل	°24	معتدل	°35	لا يوجد	شمس وغيمة	الاثنين

مفتاح الألوان التحذيرية

لا يتوقع حدوث طقس قاس	لا يوجد
خطورة معتدلة - كن مستعداً	أصفر
خطورة عالية - اتخذ إجراء	أصفر وأصفر
خطورة عالية جداً - اتخذ التدابير القصوى	أصفر وأصفر وأصفر

حالة الطقس العامة

- درجات حرارة حارة نهاراً و معتدلة ليلاً مع نشاط الرياح المثيرة للغبار و الاتربة في الولاية خلال فترة التوقع.

نصائح مرتبطة بحالة الطقس

- تابع النشرة الجوية بانتظام لضمان سلامتك وسلامة اسرتك.



الزنجي

مستوى التهديد	نوع الخطر	اتجاه الرياح	سرعة الرياح	الإحساس	درجة الحرارة الدنيا صباح الغد	الإحساس	درجة الحرارة العليا ظهر اليوم	مساحة هطول الأمطار	الطقس	اليوم
لا يوجد	لا يوجد	↗	3-5	معتدل	°25	معتدل	°35	لا يوجد	سحب	السبت
لا يوجد	لا يوجد	↘	3-5	معتدل	°23	معتدل	°37	لا يوجد	سحب	الأحد
لا يوجد	لا يوجد	↘	3-5	معتدل	°23	معتدل	°37	لا يوجد	سحب	الاثنين

مفتاح الألوان التحذيرية

لا يتوقع حدوث طقس قاس	لا يوجد
خطورة معتدلة - كن مستعداً	لا يوجد
خطورة عالية - اتخذ إجراء	لا يوجد
خطورة عالية جداً - اتخذ التدابير القصوى	لا يوجد

- حالة الطقس العامة
- **طقس حار نهاراً و معتدل ليلاً** مع توقعات بهطول أمطار **خفيفة** في اجزاء متفرقة من الولاية يومي الجمعة و السبت .

- نصائح مرتبطة بحالة الطقس
- تابع النشرة الجوية بانتظام لضمان سلامتك وسلامة اسرتك.



نيالا

اليوم	الطقس	مساحة هطول الأمطار	درجة الحرارة العليا ظهر اليوم	الإحساس	درجة الحرارة الدنيا صباح الغد	الإحساس	سرعة الرياح	اتجاه الرياح	نوع الخطر	مستوى التهديد
السبت			°36		°26				لا يوجد	
الأحد			°36		°26					
الاثنين			°36		°25					

ام دافوق

السبت			°38		°27				لا يوجد	
الأحد			°39		°27				لا يوجد	
الاثنين			°37		°28				لا يوجد	

حالة الطقس العامة

- **طقس حار نهاراً و معتدل ليلاً** مع نشاط الرياح المثيرة للغبار و الاتربة في الولاية خلال فترة التوقع.
- توقعات بهطول أمطار **خفيفة الي متوسطة** في اجزاء متفرقة من جنوب الولاية خلال فترة التوقع.
- **نصائح مرتبطة بحالة الطقس**
- تابع نشرات الطقس بانتظام والتزم بتحذيرات وارشادات السلطات المحلية للمحافظة على سلامتك وسلامة اسرتك.

مفتاح الألوان التحذيرية

- لا يتوقع حدوث طقس قاس
- خطورة معتدلة - كن مستعداً
- خطورة عالية - اتخذ إجراء
- خطورة عالية جداً - اتخذ التدابير القصوى



الضعين

مستوى التهديد	نوع الخطر	اتجاه الرياح	سرعة الرياح	الإحساس	درجة الحرارة الدنيا صباح الغد	الإحساس	درجة الحرارة العليا ظهر اليوم	مساحة هطول الأمطار	الطقس	اليوم
لا يوجد	لا يوجد	شرق	ضعيف	معتدل	°27	معتدل	°38	لا يوجد	معتدل	السبت
لا يوجد	لا يوجد	شرق	ضعيف	معتدل	°27	معتدل	°38	لا يوجد	معتدل	الأحد
لا يوجد	لا يوجد	شرق	ضعيف	معتدل	°23	معتدل	°37	لا يوجد	معتدل	الاثنين

حالة الطقس العامة

- **أجواء حارة نهاراً و معتدلة ليلاً** مع توقعات بهطول أمطار **خفيفة الي متوسطة** في أجزاء متفرقة من الولاية خلال فترة التوقع ونشاط الرياح المثيرة للغبار و الاتربة في الولاية خلال فترة التوقع.

نصائح مرتبطة بحالة الطقس

- تابع نشرات الطقس بانتظام والتزم بتحذيرات وارشادات السلطات المحلية للمحافظة على سلامتك وسلامة اسرتك.

مفتاح الألوان التحذيرية

لا يتوقع حدوث طقس قاس	لا يوجد
خطورة معتدلة - كن مستعداً	أصفر
خطورة عالية - اتخذ إجراء	أصفر وأصفر
خطورة عالية جداً - اتخذ التدابير القصوى	أصفر وأصفر وأصفر



الجينة

اليوم	الطقس	مساحة هطول الأمطار	درجة الحرارة العليا ظهر اليوم	الإحساس	درجة الحرارة الدنيا صباح الغد	الإحساس	سرعة الرياح	اتجاه الرياح	نوع الخطر	مستوى التهديد
السبت			°34		°24				لا يوجد	
الأحد			°36		°24				لا يوجد	
الاثنين			°37		°23				لا يوجد	

حالة الطقس العامة

- **طقس حار نهاراً و معتدل ليلاً** مع نشاط الرياح المثيرة للغبار و الاتربة في الولاية خلال فترة التوقع و توقعات بهطول أمطار **خفيفة** في الولاية.

مفتاح الألوان التحذيرية

	لا يتوقع حدوث طقس قاس
	خطورة معتدلة - كن مستعداً
	خطورة عالية - اتخذ إجراء
	خطورة عالية جداً - اتخذ التدابير القصوى

نصائح مرتبطة بحالة الطقس

- تابع نشرات الطقس بانتظام والتزم بتحذيرات وارشادات السلطات المحلية للمحافظة على سلامتك وسلامة اسرتك.