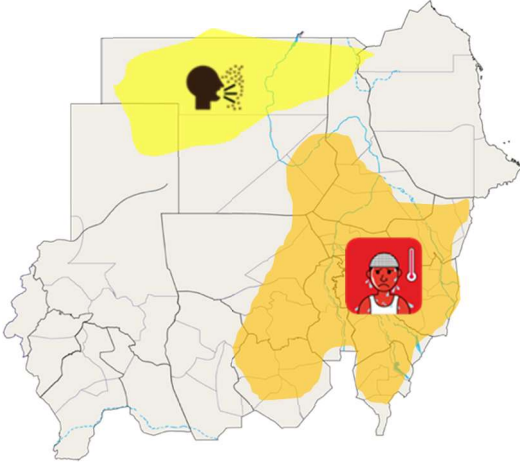


توقعات الطقس اليومية للأيام الثلاثة المقبلة

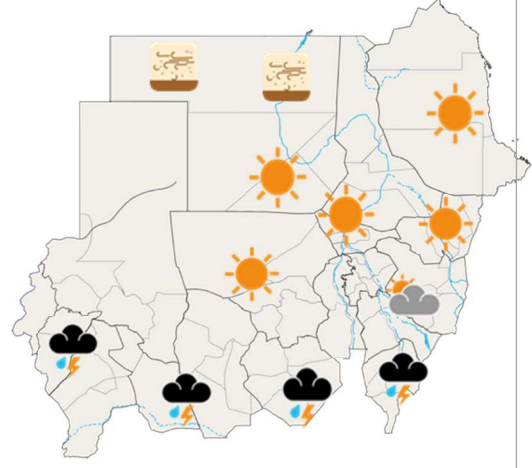
للأيام الخميس 02 أبريل، الجمعة 03 أبريل والسبت 04 أبريل 2026 م

التهديدات الجوية

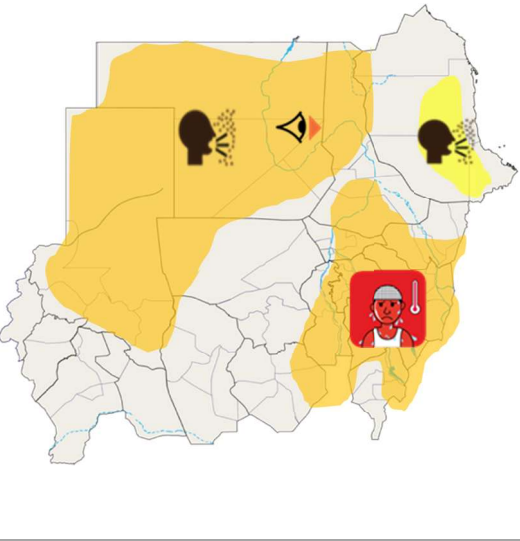


حالة الطقس

اليوم الخميس 02 أبريل

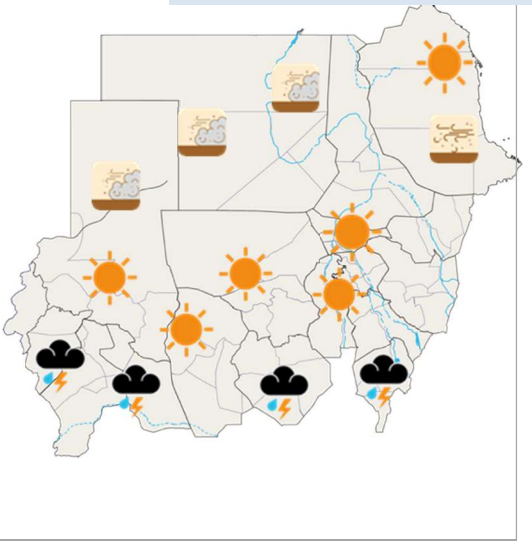


التهديدات الجوية



حالة الطقس

غداً الجمعة 03 أبريل



التهديدات الجوية المتوقعة خلال الثلاثة أيام المقبلة

المنطقة المتأثرة	مستوى ومدة التهديد			الأثر	الخطر
	السبت	الجمعة	الخميس		
الشمالية، نهر النيل و ولاية شمال دارفور.					
الخرطوم، الجزيرة، سنار، شمال الولاية الشمالية، القضارف، كسلا والنيل الابيض.					

مفتاح الألوان التحذيرية

- لا يتوقع حدوث طقس قاس
- خطورة معتدلة - كن مستعداً
- خطورة عالية - اتخذ إجراء
- خطورة عالية جداً - اتخذ التدابير القصوى

معلومات إضافية

- منخفض السودان الحراري يغطي جميع أنحاء البلاد مما يتسبب في ارتفاع درجات الحرارة في تلك المناطق.
- أعلى درجة حرارة سجلت ليوم أمس كانت 44.0°م في مدينة كوستي وأدناها صباح اليوم 18.0°م في مدينة رشاد.

ملخص حالة الطقس العامة للأيام الثلاثة

اليوم الخميس 02 أبريل

- ارتفاع في درجات الحرارة في معظم البلاد، ليسود طقس حار الي حار جداً نهاراً ومعتدل الي حار على ساحل البحر الأحمر.
- نشاط الرياح المثيرة للغبار في شمال وشمال غرب البلاد.
- أمطار خفيفة في: ولاية النيل الأزرق، ولايات جنوب و غرب كردفان و معظم ولايات دارفور و شمال غرب البلاد.

غداً الجمعة 03 أبريل

- إنخفاض ملحوظ في الولاية الشمالية، شمال ولاية نهر النيل و شمال غرب البلاد، ليسود طقس حار نهاراً في الولاية الشمالية وشمال ولاية نهر النيل وساحل البحر الأحمر، بينما يكون الطقس حاراً جداً خلال النهار في بقية المناطق
- نشاط في الرياح المثيرة للغبار والأترية في جنوب و غرب ولاية البحر الاحمر، الولاية الشمالية، نهر النيل و ولاية شمال دارفور.
- أمطار خفيفة الي متوسطة في: أجزاء متفرقة من جنوب ولايات كردفان الكبرى، ولايات دارفور الكبرى، النيل الأزرق.

بعد غد السبت 04 أبريل

- تواصل درجات الحرارة إنخفاضها في شمال وأواسط البلاد، بينما تشهد ارتفاعاً طفيفاً في جنوب البلاد. ويسود طقس حار إلى حار جداً في شرق وأواسط وجنوب البلاد، في حين تكون الأجواء حارة نسبياً على ساحل البحر الأحمر وفي الأجزاء الشمالية والشمال الغربي والغربية من البلاد.
- استمرار نشاط في الرياح المثيرة للغبار والأترية في جنوب و غرب ولاية البحر الاحمر، الولاية الشمالية، نهر النيل و ولاية شمال دارفور.
- أمطار خفيفة الي متوسطة في: أجزاء متفرقة من القضارف، الجزيرة، كسلا، سنار، النيل الابيض، النيل الأزرق و ولايات كردفان، شرق و جنوب دارفور.

الأخصائي الجوي المناوب: ميسون عوض الباربي الخير

صدرت في يوم الخميس -02 أبريل 2026، الساعة 10:30 صباحاً بتوقيت السودان



اليوم	الطقس	مساحة هطول الأمطار	درجة الحرارة العليا ظهر اليوم	الإحساس	درجة الحرارة الدنيا صباح الغد	الإحساس	سرعة الرياح	اتجاه الرياح	نوع الخطر	مستوى التهديد
الخميس			°43		°29					Orange
الجمعة			°43		°31					Orange
السبت			°41		°30					Yellow

الجيلي

الخميس			°43		°25					Orange
الجمعة			°44		°27					Orange
السبت			°40		°29					Yellow

حالة الطقس العامة

- ارتفاع في درجات الحرارة لتصبح حارة جداً نهاراً معتدلة ليلاً خلال فترة التوقع.
- مناسب النيل في وضعها الطبيعي.

نصائح مرتبطة بحالة الطقس

- ينصح بعدم التعرض المباشر لاشعة الشمس و شرب كمية كافية من المياه وقت الذروة
- ينصح بتغطية الانف و الفم تجنباً للغبار خاصة لمرضي الحساسية.
- تابع تحديثات الطقس من الهيئة العامة للأرصاد الجوية.

مراقبة الأنهار

اسم النهر	موقع المحطة	مستوى المياه	اتجاه منسوب المياه	خطر الفيضان
النيل الأبيض	جبل أولياء			
	الشجرة			
النيل الأزرق	كبري المك نهر			
نهر النيل	كبري الحلقايا			

تصدر معلومات الأنهار عن وحدة الإنذار المبكر التابعة للإدارة العامة لشؤون مياه النيل، وزارة الزراعة والري



مفتاح الألوان التحذيرية

- لا يتوقع حدوث طقس قاس
- خطورة معتدلة - كن مستعداً
- خطورة عالية - اتخذ إجراءً
- خطورة عالية جداً - اتخذ التدابير القصوى



اليوم	الطقس	مساحة هطول الأمطار	درجة الحرارة العليا ظهر اليوم	الإحساس	درجة الحرارة الدنيا صباح الغد	الإحساس	سرعة الرياح	اتجاه الرياح	نوع الخطر	مستوى التهديد
الخميس			°32		°24				لا يوجد	
الجمعة			°32		°25				لا يوجد	
السبت			°31		°25					

طوكر / عقيق

الخميس			°35		°24				لا يوجد	
الجمعة			°36		°25					
السبت			°32		°26					

حالة الطقس العامة

- **طقس حار نسبياً نهاراً ومعتدل ليلاً** على ساحل البحر الاحمر مع نشاط الرياح المثيرة للغبار والأتربة أواسط وغرب الولاية خلال فترة التوقع.

نصائح للسلامة

- تغطية الانف والفم تجنباً للغبار خاصة لمرضي الحساسية.
- تابع تحديثات الطقس من الهيئة العامة للأرصاد الجوية.

مراقبة الأنهار

اسم النهر	موقع المحطة	مستوى المياه	اتجاه منسوب المياه	خطر الفيضان
خور بركة	كبرى دولا بياي			

تصدر معلومات الأنهار عن وحدة الإنذار المبكر التابعة للإدارة العامة لشؤون مياه النيل، وزارة الزراعة والري

مفتاح الألوان التحذيرية

- لا يتوقع حدوث طقس قاس
- خطورة معتدلة - كن مستعداً
- خطورة عالية - اتخذ إجراءً
- خطورة عالية جداً - اتخذ التدابير القصوى

اليوم	الطقس	مساحة هطول الأمطار	درجة الحرارة العليا ظهر اليوم	الإحساس	درجة الحرارة الدنيا صباح الغد	الإحساس	سرعة الرياح	اتجاه الرياح	نوع الخطر	مستوى التهديد
الخميس			°44		°28					
الجمعة			°44		°31					
السبت			°44		°30					

المناطق

الخميس			°44		°28					
الجمعة			°43		°30					
السبت			°44		°31					

حالة الطقس العامة

• تسود أجواء حارة جداً نهاراً و دافئة ليلاً في الولاية.

• مناسب النيل في وضعها الطبيعي.

نصائح مرتبطة بحالة الطقس

- التعرّض المفرط للحرارة قد يسبب الاجهاد الحراري وضربات الشمس ينصح بشرب الكثير من الماء، وتجنب الأنشطة الخارجية لفترات طويلة،
- تابع تحديثات الطقس من الهيئة العامة للأرصاد الجوية

مراقبة الأنهار

اسم النهر	موقع المحطة	مستوى المياه	اتجاه منسوب المياه	خطر الفيضان
النيل الأزرق	واد مدني			

تصدر معلومات الأنهار عن وحدة الإنذار المبكر التابعة للإدارة العامة لشؤون مياه النيل، وزارة الزراعة والري



مفتاح الألوان التحذيرية

- لا يتوقع حدوث طقس قاس
- خطورة معتدلة - كن مستعداً
- خطورة عالية - اتخذ إجراءً
- خطورة عالية جداً - اتخذ التدابير القصوى



اليوم	الطقس	مساحة هطول الأمطار	درجة الحرارة العليا ظهر اليوم	الإحساس	درجة الحرارة الدنيا صباح الغد	الإحساس	سرعة الرياح	اتجاه الرياح	نوع الخطر	مستوى التهديد
الخميس			°44		°22					
الجمعة			°43		°23					
السبت			°44		°25					

حالة الطقس العامة

• درجات حرارة جداً نهاراً و معتدلة ليلاً في الولاية مع توقعات بهطول أمطار خفيفة يوم الجمعة.

• انحسار منسوب المياه في النيل الأزرق و اصبحت في الوضع الطبيعي.

نصائح مرتبطة بحالة الطقس

- التعرّض المفرط للحرارة قد يسبب الاجهاد الحراري وضربات الشمس ينصح بشرب الكثير من الماء، وتجنب الأنشطة الخارجية لفترات طويلة،
- تابع تحديثات الطقس من الهيئة العامة للأرصاد الجوية

مراقبة الأنهار

اسم النهر	موقع المحطة	مستوى المياه	اتجاه منسوب المياه	خطر الفيضان
النيل الأزرق	سنار			

تصدر معلومات الأنهار عن وحدة الإنذار المبكر التابعة للإدارة العامة لشؤون مياه النيل، وزارة الزراعة والري



مفتاح الألوان التحذيرية

- لا يتوقع حدوث طقس قاس
- خطورة معتدلة - كن مستعداً
- خطورة عالية - اتخذ إجراءً
- خطورة عالية جداً - اتخذ التدابير القصوى



اليوم	الطقس	مساحة هطول الأمطار	درجة الحرارة العليا ظهر اليوم	الإحساس	درجة الحرارة الدنيا صباح الغد	الإحساس	سرعة الرياح	اتجاه الرياح	نوع الخطر	مستوى التهديد
الخميس			°44		°28					High
الجمعة			°39		°27					High
السبت			°37		°23					High

وادي حلفا

الخميس			°36		°29					High
الجمعة			°36		°23					High
السبت			°32		°22					High

حالة الطقس العامة

- ارتفاع في درجات حرارة اليوم ليصبح الطقس حار الي حار جداً نهاراً و دافئ ليلاً ويليها انخفاض ملحوظ في درجات الحرارة ليصبح الطقس حار نهاراً مع نشاط الرياح المثيرة للغبار والأتربة في اجزاء متفرقة من الولاية .
- أمطار خفيفة في شمال غرب الولاية يوم الخميس.

- مناسب النيل في الوضع الطبيعي.

مراقبة الأنهار

اسم النهر	موقع المحطة	مستوى المياه	اتجاه منسوب المياه	خطر الفيضان
نهر النيل	مروي			
	دنقلا			

تصدر معلومات الأنهار عن وحدة الإنذار المبكر التابعة للإدارة العامة لشؤون مياه النيل، وزارة الزراعة والري



مفتاح الألوان التحذيرية

- لا يتوقع حدوث طقس قاس
- خطورة معتدلة - كن مستعداً
- خطورة عالية - اتخذ إجراء
- خطورة عالية جداً - اتخذ التدابير القصوى

نصائح مرتبطة بحالة الطقس

- ينصح بتغطية الانف و الفم تجنباً للغبار خاصة لمرضي الحساسية.
- التعرض المفرط للحرارة قد يسبب الاجهاد الحراري وضربات الشمس ينصح بشرب الكثير من الماء، وتجنب الأنشطة الخارجية لفترات طويلة،
- تابع تحديثات الطقس من الهيئة العامة للأرصاد الجوية.



للحصول على توقعات الأرصاد الجوية اليومية والاسبوعية وتحذيرات الطقس يمكنك الاشتراك في قناة درجة على الواتساب <https://meteosudan.sd/products/درجة> او قم بزيارة صفحتنا على الانترنت خدمة-درجة <https://meteosudan.sd/products/درجة> او عبر الرابط bit.ly/DARAJA-CHL او قم بزيارة صفحتنا على الانترنت خدمة-درجة



اليوم	الطقس	مساحة هطول الأمطار	درجة الحرارة العليا ظهر اليوم	الإحساس	درجة الحرارة الدنيا صباح الغد	الإحساس	سرعة الرياح	اتجاه الرياح	نوع الخطر	مستوى التهديد
الخميس			°43		°27					
الجمعة			°43		°30					
السبت			°42		°29					

دوكة

الخميس			°42		°29					
الجمعة			°42		°28					
السبت			°41		°28					

حالة الطقس العامة

- طقس حار الي حار جداً نهاراً و دافئ ليلاً خلال فترة التوقع.

- مناسب النيل في وضعها الطبيعي

نصائح مرتبطة بحالة الطقس

- شرب كمية كافية من المياه وعدم التعرض المباشر لاشعة الشمس لفترات طويلة.
- تابع تحديثات الطقس من الهيئة العامة للأرصاد الجوية.

مراقبة الأنهار

اسم النهر	موقع المحطة	مستوى المياه	اتجاه منسوب المياه	خطر الفيضان
الرهذ	الحواتة			
الندندر	القويسي			

تصدر معلومات الأنهار عن وحدة الإنذار المبكر التابعة للإدارة العامة لشؤون مياه النيل، وزارة الزراعة والري



مفتاح الألوان التحذيرية

- لا يتوقع حدوث طقس قاس
- خطورة معتدلة - كن مستعداً
- خطورة عالية - اتخذ إجراءً
- خطورة عالية جداً - اتخذ التدابير القصوى



للحصول على توقعات الأرصاد الجوية اليومية والاسبوعية وتحذيرات الطقس يمكنك الاشتراك في قناة درجة على الواتساب <https://meteosudan.sd/products/درجة> او قم بزيارة صفحتنا على الانترنت خدمة-درجة <https://meteosudan.sd/products/درجة> او عبر الرابط bit.ly/DARAJA-CHL او قم بزيارة صفحتنا على الانترنت خدمة-درجة



اليوم	الطقس	مساحة هطول الأمطار	درجة الحرارة العليا ظهر اليوم	الإحساس	درجة الحرارة الدنيا صباح الغد	الإحساس	سرعة الرياح	اتجاه الرياح	نوع الخطر	مستوى التهديد
الخميس			°43		°26					
الجمعة			°43		°27					
السبت			°43		°28					

حالة الطقس العامة

- **طقس حار الي حار جداً نهاراً و دافئ ليلاً في الولاية.**
- **انحسار منسوب المياه الي وضعها الطبيعي.**

نصائح مرتبطة بحالة الطقس

- **التعرّض المفرط للحرارة قد يسبب الاجهاد الحراري وضربات الشمس ينصح بشرب الكثير من الماء، وتجنب الأنشطة الخارجية لفترات طويلة،**
- **تابع تحديثات الطقس من قنوات الرسمية للهيئة العامة للأرصاد الجوية وقناة درجة في الواتساب.**

مراقبة الأنهار

اسم النهر	موقع المحطة	مستوى المياه	اتجاه منسوب المياه	خطر الفيضان
نهر عطبرة	الأسرة			
	القربة			
نهر القاش	الجيرة			
	كبري كسلا			

تصدر معلومات الأنهار عن وحدة الإنذار المبكر التابعة للإدارة العامة لشؤون مياه النيل، وزارة الزراعة والري



مفتاح الألوان التحذيرية

- لا يتوقع حدوث طقس قاس
- خطورة معتدلة - كن مستعداً
- خطورة عالية - اتخذ إجراء
- خطورة عالية جداً - اتخذ التدابير القصوى



اليوم	الطقس	مساحة هطول الأمطار	درجة الحرارة العليا ظهر اليوم	الإحساس	درجة الحرارة الدنيا صباح الغد	الإحساس	سرعة الرياح	اتجاه الرياح	نوع الخطر	مستوى التهديد
الخميس			°42		°26				لا يوجد	
الجمعة			°42		°27					
السبت			°40		°28					

ابو حمد

الخميس			°42		°26				لا يوجد	
الجمعة			°40		°28					
السبت			°38		°25					

حالة الطقس العامة

- **طقس حار الي حار جداً نهاراً ومعتدل ليلاً** مع نشاط الرياح المثيرة للغبار والأتربة.

- **انحسار منسوب النيل الي وضعه الطبيعي.**

نصائح مرتبطة بحالة الطقس

- ينصح بتغطية الانف و الفم تجنباً للغبار خاصة لمرضي الحساسية.
- تابع تحديثات الطقس من قنوات الرسمية لهيئة العامة للأرصاد الجوية وقناة درجة في الواتساب.

مراقبة الأنهار

اسم النهر	موقع المحطة	مستوى المياه	اتجاه منسوب المياه	خطر الفيضان
نهر النيل	شندي			
نهر النيل	عطبرة			
نهر عطبرة	عطبرة			

تصدر معلومات الأنهار عن وحدة الإنذار المبكر التابعة للإدارة العامة لشؤون مياه النيل، وزارة الزراعة والرعي



مفتاح الألوان التحذيرية

- لا يتوقع حدوث طقس قاس
- خطورة معتدلة - كن مستعداً
- خطورة عالية - اتخذ إجراءً
- خطورة عالية جداً - اتخذ التدابير القصوى



للحصول على توقعات الأرصاد الجوية اليومية والاسبوعية وتحذيرات الطقس يمكنك الاشتراك في قناة درجة على الواتساب
بمسح الباركود او عبر الرابط bit.ly/DARAJA-CHL او قم بزيارة صفحتنا على الانترنت خدمة-درجة/products/meteosudan.sd



اليوم	الطقس	مساحة هطول الأمطار	درجة الحرارة العليا ظهر اليوم	الإحساس	درجة الحرارة الدنيا صباح الغد	الإحساس	سرعة الرياح	اتجاه الرياح	نوع الخطر	مستوى التهديد
الخميس			°43		°29					
الجمعة			°44		°30					
السبت			°44		°30					

حالة الطقس العامة

• **طقس حار الي حار جداً نهاراً و دافئ ليلاً** خلال فترة التوقع.

• **انحسار منسوب النيل الي وضعه الطبيعي.**

نصائح مرتبطة بحالة الطقس

- التعرّض المفرط للحرارة قد يسبب الاجهاد الحراري وضربات الشمس ينصح بشرب الكثير من الماء، وتجنب الأنشطة الخارجية لفترات طويلة،
- تابع نشرات الطقس بانتظام والتزم بتحذيرات وارشادات السلطات المحلية للمحافظة على سلامتكم وسلامة اسرتكم.

مراقبة الأنهار

اسم النهر	موقع المحطة	مستوى المياه	اتجاه منسوب المياه	خطر الفيضان
النيل الأبيض	الجبليين			

تصدر معلومات الأنهار عن وحدة الإنذار المبكر التابعة للإدارة العامة لشؤون مياه النيل، وزارة الزراعة والري



مفتاح الألوان التحذيرية

- لا يتوقع حدوث طقس قاس
- خطورة معتدلة - كن مستعداً
- خطورة عالية - اتخذ إجراءً
- خطورة عالية جداً - اتخذ التدابير القصوى



اليوم	الطقس	مساحة هطول الأمطار	درجة الحرارة العليا ظهر اليوم	الإحساس	درجة الحرارة الدنيا صباح الغد	الإحساس	سرعة الرياح	اتجاه الرياح	نوع الخطر	مستوى التهديد
الخميس			°40		°29				لا يوجد	
الجمعة			°40		°27				لا يوجد	
السبت			°38		°30				لا يوجد	

حالة الطقس العامة

- **طقس حار الي حار جداً نهاراً و معتدل ليلاً في الولاية** وتوقع لهطول امطار خفيفة الي متوسطة جنوب الولاية خلال فترة التوقع.

- **مناسيب النيل في الوضع الطبيعي.**

نصائح مرتبطة بحالة الطقس

- ينصح بشرب كمية كافية من المياه مع عدم التعرض المباشر لاشعة الشمس لفترات طويلة
- تابع نشرات الطقس بانتظام والتزم بتحذيرات وارشادات السلطات المحلية للمحافظة على سلامتكم وسلامة اسرتكم.

مراقبة الأنهار

اسم النهر	موقع المحطة	مستوى المياه	اتجاه منسوب المياه	خطر الفيضان
النيل الأزرق	الديم			
	الروصيرص			

تصدر معلومات الأنهار عن وحدة الإنذار المبكر التابعة للإدارة العامة لشؤون مياه النيل، وزارة الزراعة والري



مفتاح الألوان التحذيرية

- لا يتوقع حدوث طقس قاس
- خطورة معتدلة - كن مستعداً
- خطورة عالية - اتخذ إجراء
- خطورة عالية جداً - اتخذ التدابير القصوى



الأبيض

مستوى التهديد	نوع الخطر	اتجاه الرياح	سرعة الرياح	الإحساس	درجة الحرارة الدنيا صباح الغد	الإحساس	درجة الحرارة العليا ظهر اليوم	مساحة هطول الأمطار	الطقس	اليوم
لا يوجد	لا يوجد	شمال	شمال	معتدل	°28	معتدل	°41	لا يوجد	شمس وغيمة	الخميس
لا يوجد	لا يوجد	شمال	شمال	معتدل	°28	معتدل	°40	لا يوجد	شمس	الجمعة
لا يوجد	لا يوجد	شمال	شمال	معتدل	°28	معتدل	°39	لا يوجد	شمس وغيمة	السبت

جبرة الشيخ

لا يوجد	لا يوجد	شمال	شمال	معتدل	°26	معتدل	°42	لا يوجد	شمس وغيمة	الخميس
لا يوجد	لا يوجد	شمال	شمال	معتدل	°27	معتدل	°41	لا يوجد	شمس	الجمعة
لا يوجد	لا يوجد	شمال	شمال	معتدل	°28	معتدل	°39	لا يوجد	شمس وغيمة	السبت

حالة الطقس العامة

- طقس حار ليلاً ومعتدل ليلاً في الولاية مع نشاط للرياح المثيرة للغبار والأتربة في شمال الولاية يوم السبت.

نصائح مرتبطة بحالة الطقس

- ينصح بتغطية الأنف و الفم تجنباً للغبار خاصة لمرضي الحساسية.
- تابع النشرة الجوية بانتظام لضمان سلامتك وسلامة اسرتك.

مفتاح الألوان التحذيرية

- لا يتوقع حدوث طقس قاس
- خطورة معتدلة - كن مستعداً
- خطورة عالية - اتخذ إجراء
- خطورة عالية جداً - اتخذ التدابير القصوى



كادوقلي

اليوم	الطقس	مساحة هطول الأمطار	درجة الحرارة العليا ظهر اليوم	الإحساس	درجة الحرارة الدنيا صباح الغد	الإحساس	سرعة الرياح	اتجاه الرياح	نوع الخطر	مستوى التهديد
الخميس			°40		°28				لا يوجد	
الجمعة			°37		°29				لا يوجد	
السبت			°38		°25				لا يوجد	

الدنج

الخميس			°39		°28				لا يوجد	
الجمعة			°39		°27				لا يوجد	
السبت			°39		°26				لا توجد	

حالة الطقس العامة

- **طقس حار الي حار جداً نهاراً ودافئ ليلاً مع توقعات بهطول أمطار خفيفة** في اجزاء متفرقة من الولاية خلال فترة التوقع.

نصائح مرتبطة بحالة الطقس

- تابع النشرة الجوية بانتظام لضمان سلامتكم وسلامة اسرتكم.
- خذ الاحتياطات اللازمة لتأمين اوراقك ومقتنياتك المهمة، محاصيلك او حيواناتك.

مفتاح الألوان التحذيرية

- لا يتوقع حدوث طقس قاس
- خطورة معتدلة - كن مستعداً
- خطورة عالية - اتخذ إجراء
- خطورة عالية جداً - اتخذ التدابير القصوى



النهود

اليوم	الطقس	مساحة هطول الأمطار	درجة الحرارة العليا ظهر اليوم	الإحساس	درجة الحرارة الدنيا صباح الغد	الإحساس	سرعة الرياح	اتجاه الرياح	نوع الخطر	مستوى التهديد
الخميس			°40		°27				لا يوجد	
الجمعة			°39		°28				لا يوجد	
السبت			°39		°29				لا يوجد	

بابنوسة

الخميس			°40		°29				لا يوجد	
الجمعة			°38		°28				لا يوجد	
السبت			°41		°28				لا يوجد	

حالة الطقس العامة

- طقس حار نهاراً و معتدل ليلاً و توقعات بهطول أمطار خفيفة في أجزاء متفرقة من الولاية خلال فترة التوقع.

نصائح مرتبطة بحالة الطقس

- تابع النشرة الجوية بانتظام لضمان سلامتك وسلامة اسرتك.

مفتاح الألوان التحذيرية

- لا يتوقع حدوث طقس قاس
- خطورة معتدلة - كن مستعداً
- خطورة عالية - اتخذ إجراء
- خطورة عالية جداً - اتخذ التدابير القصوى



الفاشر

مستوى التهديد	نوع الخطر	اتجاه الرياح	سرعة الرياح	الإحساس	درجة الحرارة الدنيا صباح الغد	الإحساس	درجة الحرارة العليا ظهر اليوم	مساحة هطول الأمطار	الطقس	اليوم
لا يوجد	لا يوجد	شرق	200	معتدل	°26	معتدل	°39	لا يوجد	سحب	الخميس
لا يوجد	لا يوجد	شرق	200	معتدل	°27	معتدل	°38	لا يوجد	شمس	الجمعة
لا يوجد	لا يوجد	شرق	200	معتدل	°26	معتدل	°37	لا يوجد	شمس	السبت

مفتاح الألوان التحذيرية

لا يتوقع حدوث طقس قاس	لا يوجد
خطورة معتدلة - كن مستعداً	أصفر
خطورة عالية - اتخذ إجراء	أصفر
خطورة عالية جداً - اتخذ التدابير القصوى	أحمر

- حالة الطقس العامة
- درجات حرارة حارة نهاراً و معتدلة ليلاً في الولاية خلال فترة التوقع، مع هطول أمطار خفيفة في شمال غرب الولاية خلال فترة التوقع.

نصائح مرتبطة بحالة الطقس

- تابع النشرة الجوية بانتظام لضمان سلامتك وسلامة اسرتك.



الزنجي

مستوى التهديد	نوع الخطر	اتجاه الرياح	سرعة الرياح	الإحساس	درجة الحرارة الدنيا صباح الغد	الإحساس	درجة الحرارة العليا ظهر اليوم	مساحة هطول الأمطار	الطقس	اليوم
لا يوجد	لا يوجد	↗	»»	1	°26	1	°37	☔	☁⚡	الخميس
لا يوجد	لا يوجد	↗	»»	1	°25	1	°38	☔	☁☀	الجمعة
لا يوجد	لا يوجد	↗	»»	1	°25	1	°38	☔	☁☀	السبت

مفتاح الألوان التحذيرية

لا يتوقع حدوث طقس قاس	🟢
خطورة معتدلة - كن مستعداً	🟡
خطورة عالية - اتخذ إجراء	🟠
خطورة عالية جداً - اتخذ التدابير القصوى	🔴

- حالة الطقس العامة
- **طقس حار نهاراً ومعتدل ليلاً** مع توقعات بهطول أمطار خفيفة في اجزاء متفرقة من الولاية خلال فترة التوقع.

- نصائح مرتبطة بحالة الطقس
- تابع النشرة الجوية بانتظام لضمان سلامتك وسلامة اسرتك.



نيالا

اليوم	الطقس	مساحة هطول الأمطار	درجة الحرارة العليا ظهر اليوم	الإحساس	درجة الحرارة الدنيا صباح الغد	الإحساس	سرعة الرياح	اتجاه الرياح	نوع الخطر	مستوى التهديد
الخميس			°39		°27				لا يوجد	
الجمعة			°39		°26				لا يوجد	
السبت			°39		°26				لا يوجد	

ام دافوق

الخميس			°39		°28				لا يوجد	
الجمعة			°39		°26				لا يوجد	
السبت			°39		°26				لا يوجد	

مفتاح الألوان التحذيرية

- لا يتوقع حدوث طقس قاس
- خطورة معتدلة - كن مستعداً
- خطورة عالية - اتخذ إجراء
- خطورة عالية جداً - اتخذ التدابير القصوى

حالة الطقس العامة

- **طقس حار نهاراً و معتدل ليلاً** مع توقعات بهطول أمطار **خفيفة** في اجزاء متفرقة من الولاية خلال فترة التوقع.
- **نصائح مرتبطة بحالة الطقس**
- تابع نشرات الطقس بانتظام والتزم بتحذيرات وارشادات السلطات المحلية للمحافظة على سلامتك وسلامة اسرتك.



الضعين

مستوى التهديد	نوع الخطر	اتجاه الرياح	سرعة الرياح	الإحساس	درجة الحرارة الدنيا صباح الغد	الإحساس	درجة الحرارة العليا ظهر اليوم	مساحة هطول الأمطار	الطقس	اليوم
لا يوجد	لا يوجد	↗	»»»	☀️	°27	☀️	°38	☀️	☀️	الخميس
لا يوجد	لا يوجد	↗	»»»	☀️	°27	☀️	°39	☀️	☁️⚡	الجمعة
لا يوجد	لا يوجد	↗	»»»	☀️	°26	☀️	°40	☀️	☀️	السبت

مفتاح الألوان التحذيرية

لا يتوقع حدوث طقس قاس	لا يوجد
خطورة معتدلة - كن مستعداً	لا يوجد
خطورة عالية - اتخذ إجراء	لا يوجد
خطورة عالية جداً - اتخذ التدابير القصوى	لا يوجد

حالة الطقس العامة

- أجواء حارة نهاراً و معتدلة ليلاً مع توقعات بهطول أمطار خفيفة في أجزاء متفرقة من الولاية خلال فترة التوقع.

نصائح مرتبطة بحالة الطقس

- تابع نشرات الطقس بانتظام والتزم بتحذيرات وارشادات السلطات المحلية للمحافظة على سلامتك وسلامة اسرتك.



الجينة

اليوم	الطقس	مساحة هطول الأمطار	درجة الحرارة العليا ظهر اليوم	الإحساس	درجة الحرارة الدنيا صباح الغد	الإحساس	سرعة الرياح	اتجاه الرياح	نوع الخطر	مستوى التهديد
الخميس			°38		°26				لا يوجد	
الجمعة			°38		°25				لا يوجد	
السبت			°38		°26				لا يوجد	

حالة الطقس العامة

- **طقس حار نهاراً و معتدل ليلاً** و اجواء غائمة جزئياً خلال فترة التوقع.

مفتاح الألوان التحذيرية

	لا يتوقع حدوث طقس قاس
	خطورة معتدلة - كن مستعداً
	خطورة عالية - اتخذ إجراء
	خطورة عالية جداً - اتخذ التدابير القصوى

نصائح مرتبطة بحالة الطقس

- تابع نشرات الطقس بانتظام والتزم بتحذيرات وارشادات السلطات المحلية للمحافظة على سلامتك وسلامة اسرتك.

