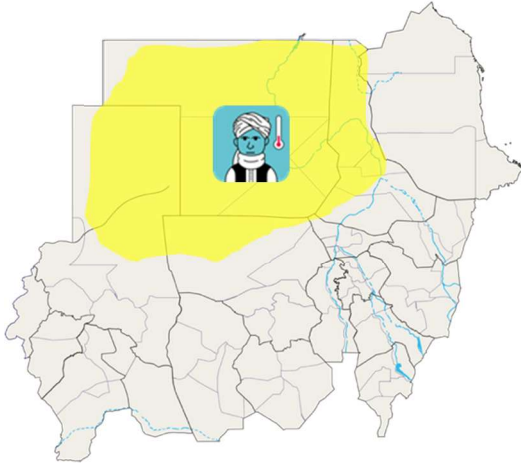


توقعات الطقس اليومية للأيام الثلاثة المقبلة

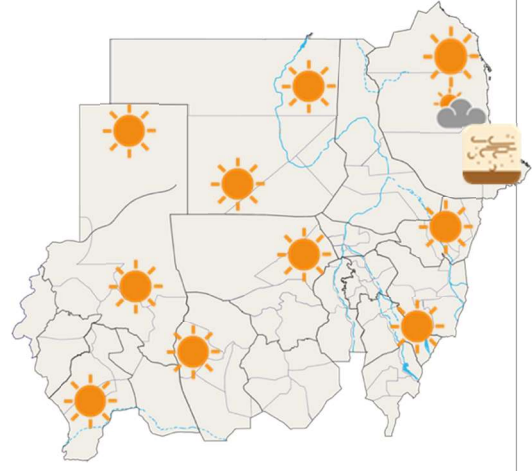
للأيام الأربعاء 25 فبراير، الخميس 26 فبراير والجمعة 27 فبراير م 2026

التهديدات الجوية

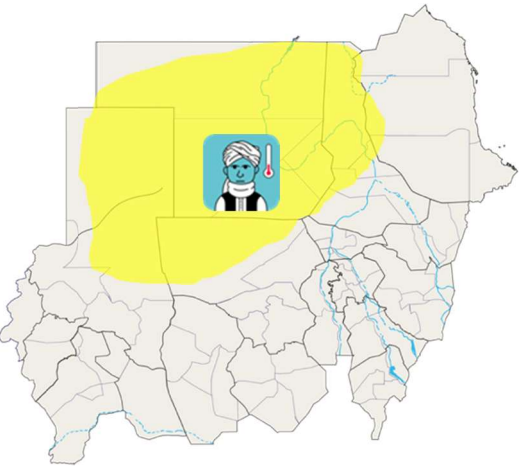


حالة الطقس

اليوم الأربعاء 25 فبراير

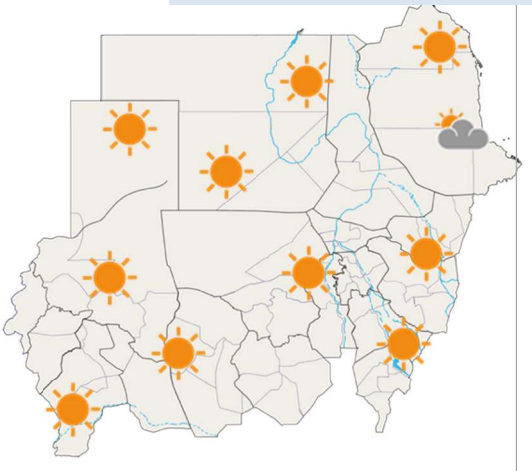


التهديدات الجوية



حالة الطقس

غداً الخميس 26 فبراير



التهديدات الجوية المتوقعة خلال الثلاثة أيام المقبلة

المنطقة المتأثرة	مستوى ومدّة التهديد			الأثر	الخطر
	الجمعة	الخميس	الأربعاء		
شمال وشمال غرب البلاد					

مفتاح الألوان التحذيرية

- لا يتوقع حدوث طقس قاس
- خطورة معتدلة - كن مستعداً
- خطورة عالية - اتخذ إجراء
- خطورة عالية جداً - اتخذ التدابير القصوى

معلومات إضافية

- **منخفض السودان الحراري** متراجعا يغطى شرق، وجنوب شرق البلاد.
- **مرتفع جوبي** يتمركز شمال غرب افريقيا يمتد ليغطى شمال ووسط وغرب البلاد.
- أعلى **درجة حرارة** سجلت ليوم أمس كانت **37.0°م** في مدينة القضارف وأدناها صباح اليوم **12.0°م** في مدينة دنقلا.
- بالأمس لم تسجل محطات بورتسودان امطاراً.

ملخص حالة الطقس العامة للأيام الثلاثة

اليوم الأربعاء 25 فبراير

- انخفاض طفيف في درجات الحرارة في شمال وشمال غرب البلاد، عليه تسود أجواء معتدلة نهاراً وباردة في الليل والصباح في الشمال، والأواسط وشمال غرب البلاد وطقس حار نسبياً في جنوب وجنوب شرق البلاد.
- نشاط خفيف للرياح الشمالية الشرقية المثيرة للغبار في ولاية البحر الأحمر.

غداً الخميس 26 فبراير

- استمرار الانخفاض في معظم أنحاء البلاد، ويتوقع أن تكون الأجواء معتدلة في معظم البلاد وباردة في الليل والصباح شمال وشمال غرب البلاد، ومعتدلة في الليل والصباح في جنوب البلاد.
- أجواء غائمة علي الساحل مع توقعات بامطار خفيفة في أقصى جنوب شرق ساحل البحر الاحمر

بعد غد الجمعة 27 فبراير

- استقرار في معظم أنحاء البلاد، ويتوقع أن تكون الأجواء معتدلة في معظم البلاد وباردة في الليل والصباح شمال وشمال غرب البلاد، ومعتدلة في الليل والصباح في جنوب البلاد.
- أجواء غائمة علي ساحل البحر الاحمر.

الأخطائي الجوي المتأوب: ميسون عوض الباربي

صدرت في يوم الأربعاء 25 فبراير 2026 ، الساعة 09:30 صباحاً بتوقيت السودان



اليوم	الطقس	مساحة هطول الأمطار	درجة الحرارة العليا ظهر اليوم	الإحساس	درجة الحرارة الدنيا صباح الغد	الإحساس	سرعة الرياح	اتجاه الرياح	نوع الخطر	مستوى التهديد
الاربعاء			°30		°17				لا يوجد	
الخميس			°30		°18				لا يوجد	
الجمعة			°30		°18				لا يوجد	

الجيلي

الاربعاء			°30		°15				لا يوجد	
الخميس			°30		°16				لا يوجد	
الجمعة			°30		°16				لا يوجد	

حالة الطقس العامة

- أجواء معتدلة نهاراً باردة ليلاً خلال فترة التوقع مع نشاط الرياح احيانا مثيرة للغبار .

- مناسب النيل في وضعها الطبيعي.

نصائح مرتبطة بحالة الطقس

- تابع تحديثات الطقس من الهيئة العامة للأرصاد الجوية.

مراقبة الأنهار

اسم النهر	موقع المحطة	مستوى المياه	اتجاه منسوب المياه	خطر الفيضان
النيل الأبيض	جبل أولياء			
	الشجرة			
النيل الأزرق	كبري المك نهر			
نهر النيل	كبري الحلقايا			

تصدر معلومات الأنهار عن وحدة الإنذار المبكر التابعة للإدارة العامة لشؤون مياه النيل، وزارة الزراعة والري



مفتاح الألوان التحذيرية

- لا يتوقع حدوث طقس قاس
- خطورة معتدلة - كن مستعداً
- خطورة عالية - اتخذ إجراءً
- خطورة عالية جداً - اتخذ التدابير القصوى



للحصول على توقعات الأرصاد الجوية اليومية والاسبوعية وتحذيرات الطقس يمكنك الاشتراك في قناة درجة على الواتساب
بمسح الباركود او عبر الرابط bit.ly/DARAJA-CHL او قم بزيارة صفحتنا على الانترنت خدمة-درجة/ https://meteosudan.sd/products/



اليوم	الطقس	مساحة هطول الأمطار	درجة الحرارة العليا ظهر اليوم	الإحساس	درجة الحرارة الدنيا صباح الغد	الإحساس	سرعة الرياح	اتجاه الرياح	نوع الخطر	مستوى التهديد
الاربعاء			°28		°20				لا يوجد	
الخميس			°28		°20				لا يوجد	
الجمعة			°27		°20				لا يوجد	

طوكر / عقيق

الاربعاء			°30		°22				لا يوجد	
الخميس			°29		°21				لا يوجد	
الجمعة			°29		°21				لا يوجد	

حالة الطقس العامة

- درجات حرارة معتدلة وباردة نسبياً ليلاً وتوقعات بهطول أمطار خفيفة في أقصى جنوب الساحل يوم الخميس مع نشاط الرياح المثيرة للغبار والأتربة في ولاية البحر الأحمر يوم الاربعاء.

نصائح للسلامة

- تغطية الأنف والفم تجنباً للغبار خاصة لمرضى الحساسية
- تابع تحديثات الطقس من الهيئة العامة للأرصاد الجوية.

مراقبة الأنهار

اسم النهر	موقع المحطة	مستوى المياه	اتجاه منسوب المياه	خطر الفيضان
خور بركة	كبرى دولايب ياي			

تصدر معلومات الأنهار عن وحدة الإنذار المبكر التابعة للإدارة العامة لشؤون مياه النيل، وزارة الزراعة والري



مفتاح الألوان التحذيرية

- لا يتوقع حدوث طقس قاس
- خطورة معتدلة - كن مستعداً
- خطورة عالية - اتخذ إجراءً
- خطورة عالية جداً - اتخذ التدابير القصوى



اليوم	الطقس	مساحة هطول الأمطار	درجة الحرارة العليا ظهر اليوم	الإحساس	درجة الحرارة الدنيا صباح الغد	الإحساس	سرعة الرياح	اتجاه الرياح	نوع الخطر	مستوى التهديد
الاربعاء			°33		°20				لا يوجد	
الخميس			°34		°21				لا يوجد	
الجمعة			°34		°20				لا يوجد	

المناطق

الاربعاء			°33		°19				لا يوجد	
الخميس			°33		°20				لا يوجد	
الجمعة			°33		°20				لا يوجد	

حالة الطقس العامة

- أجواء حارة نسبياً نهاراً وباردة نسبياً ليلاً في الولاية.

- مناسيب النيل فى وضعها الطبيعي.

نصائح مرتبطة بحالة الطقس

- تابع تحديثات الطقس من الهيئة العامة للأرصاد الجوية

مراقبة الأنهار

اسم النهر	موقع المحطة	مستوى المياه	اتجاه منسوب المياه	خطر الفيضان
النيل الأزرق	واد مدني			

تصدر معلومات الأنهار عن وحدة الإنذار المبكر التابعة للإدارة العامة لشؤون مياه النيل، وزارة الزراعة والري



مفتاح الألوان التحذيرية

- لا يتوقع حدوث طقس قاس
- خطورة معتدلة - كن مستعداً
- خطورة عالية - اتخذ إجراءً
- خطورة عالية جداً - اتخذ التدابير القصوى



اليوم	الطقس	مساحة هطول الأمطار	درجة الحرارة العليا ظهر اليوم	الإحساس	درجة الحرارة الدنيا صباح الغد	الإحساس	سرعة الرياح	اتجاه الرياح	نوع الخطر	مستوى التهديد
الاربعاء			°35		°19				لا يوجد	
الخميس			°35		°18				لا يوجد	
الجمعة			°35		°18				لا يوجد	

حالة الطقس العامة

مراقبة الأنهار

- أجواء حارة نسبياً نهاراً الى باردة نسبياً ليلاً في الولاية مع نشاط للرياح.

- انحسار منسوب المياه في النيل الأزرق واصبحت في الوضع الطبيعي.

نصائح مرتبطة بحالة الطقس

- تابع تحديثات الطقس من الهيئة العامة للأرصاد الجوية

اسم النهر	موقع المحطة	مستوى المياه	اتجاه منسوب المياه	خطر الفيضان
النيل الأزرق	سنار			

تصدر معلومات الأنهار عن وحدة الإنذار المبكر التابعة للإدارة العامة لشؤون مياه النيل، وزارة الزراعة والري



مفتاح الألوان التحذيرية

- لا يتوقع حدوث طقس قاس
- خطورة معتدلة - كن مستعداً
- خطورة عالية - اتخذ إجراءً
- خطورة عالية جداً - اتخذ التدابير القصوى



اليوم	الطقس	مساحة هطول الأمطار	درجة الحرارة العليا ظهر اليوم	الإحساس	درجة الحرارة الدنيا صباح الغد	الإحساس	سرعة الرياح	اتجاه الرياح	نوع الخطر	مستوى التهديد
الاربعاء			°26		°12				لا يوجد	
الخميس			°27		°13				لا يوجد	
الجمعة			°27		°13				لا يوجد	

وادي حلفا

الاربعاء			°25		°14				لا يوجد	
الخميس			°26		°15				لا يوجد	
الجمعة			°26		°15				لا يوجد	

حالة الطقس العامة

- اجواء معتدلة نهاراً وباردة ليلاً في الولاية مع نشاط للرياح الشمالية الشرقية خلال فترة التوقع .

- مناسب النيل في الوضع الطبيعي.

نصائح مرتبطة بحالة الطقس

- تابع تحديثات الطقس من الهيئة العامة للأرصاد الجوية.

مراقبة الأنهار

اسم النهر	موقع المحطة	مستوى المياه	اتجاه منسوب المياه	خطر الفيضان
نهر النيل	مروي			
	دنقلا			

تصدر معلومات الأنهار عن وحدة الإنذار المبكر التابعة للإدارة العامة لشؤون مياه النيل، وزارة الزراعة والري



مفتاح الألوان التحذيرية

- لا يتوقع حدوث طقس قاس
- خطورة معتدلة - كن مستعداً
- خطورة عالية - اتخذ إجراءً
- خطورة عالية جداً - اتخذ التدابير القصوى



اليوم	الطقس	مساحة هطول الأمطار	درجة الحرارة العليا ظهر اليوم	الإحساس	درجة الحرارة الدنيا صباح الغد	الإحساس	سرعة الرياح	اتجاه الرياح	نوع الخطر	مستوى التهديد
الاربعاء			°38		°21				لا يوجد	
الخميس			°37		°22				لا يوجد	
الجمعة			°37		°23				لا يوجد	

دوكة

الاربعاء			°37		°23				لا يوجد	
الخميس			°36		°23				لا يوجد	
الجمعة			°36		°22				لا يوجد	

حالة الطقس العامة

- اجواء حارة نهاراً ومعتدل ليلاً خلال فترة التوقع.

- مناسب النيل فى وضعها الطبيعي

نصائح مرتبطة بحالة الطقس

- شرب كمية كافيته من المياه وعدم التعرض المباشر لأشعة الشمس لفترات طويلة
- تابع تحديثات الطقس من الهيئة العامة للأرصاد الجوية.

مراقبة الأنهار

اسم النهر	موقع المحطة	مستوى المياه	اتجاه منسوب المياه	خطر الفيضان
الرهذ	الحوارة			
الندندر	القويسى			

تصدر معلومات الأنهار عن وحدة الإنذار المبكر التابعة للإدارة العامة لشؤون مياه النيل، وزارة الزراعة والري



مفتاح الألوان التحذيرية

- لا يتوقع حدوث طقس قاس
- خطورة معتدلة - كُن مستعداً
- خطورة عالية - اتخذ إجراءً
- خطورة عالية جداً - اتخذ التدابير القصوى



اليوم	الطقس	مساحة هطول الأمطار	درجة الحرارة العليا ظهر اليوم	الإحساس	درجة الحرارة الدنيا صباح الغد	الإحساس	سرعة الرياح	اتجاه الرياح	نوع الخطر	مستوى التهديد
الاربعاء			°35		°20				لا يوجد	
الخميس			°34		°19				لا يوجد	
الجمعة			°34		°18				لا يوجد	

حالة الطقس العامة

- اجواء حارة نسبياً نهاراً معتدلة تميل للبرودة ليلاً في الولاية.

- انحسار منسوب المياه الي وضعها الطبيعي.

نصائح مرتبطة بحالة الطقس

- تابع تحديثات الطقس من قنوات الرسمية للهيئة العامة للأرصاد الجوية وقناة درجة في الواتساب.

مراقبة الأنهار

اسم النهر	موقع المحطة	مستوى المياه	اتجاه منسوب المياه	خطر الفيضان
نهر عطبرة	الأسرة			
	القربة			
نهر القاش	الجيرة			
	كبري كسلا			

تصدر معلومات الأنهار عن وحدة الإنذار المبكر التابعة للإدارة العامة لشؤون مياه النيل، وزارة الزراعة والري



مفتاح الألوان التحذيرية

- لا يتوقع حدوث طقس قاس
- خطورة معتدلة - كن مستعداً
- خطورة عالية - اتخذ إجراءً
- خطورة عالية جداً - اتخذ التدابير القصوى



للحصول على توقعات الأرصاد الجوية اليومية والاسبوعية وتحذيرات الطقس يمكنك الاشتراك في قناة درجة على الواتساب
بمسح الباركود او عبر الرابط bit.ly/DARAJA-CHL او قم بزيارة صفحتنا على الانترنت خدمة-درجة/https://meteosudan.sd/products/



اليوم	الطقس	مساحة هطول الأمطار	درجة الحرارة العليا ظهر اليوم	الإحساس	درجة الحرارة الدنيا صباح الغد	الإحساس	سرعة الرياح	اتجاه الرياح	نوع الخطر	مستوى التهديد
الاربعاء			°31		°17				لا يوجد	
الخميس			°30		°16				لا يوجد	
الجمعة			°30		°16				لا يوجد	

ابو حمد

الاربعاء			°28		°15				لا يوجد	
الخميس			°27		°13				لا يوجد	
الجمعة			°26		°13				لا يوجد	

حالة الطقس العامة

- **طقس معتدل نهائياً بارداً ليلاً مع نشاط خفيف للرياح الشمالية.**

- **انحسار منسوب النيل الى وضعه الطبيعي.**

نصائح مرتبطة بحالة الطقس

- تغطية الانف والقدم تجنباً للغبار خاصة لمرضى الحساسية.
- تابع تحديثات الطقس من قنوات الرسمية لهيئة العامة للأرصاد الجوية وقناة درجة في الواتساب.

مراقبة الأنهار

اسم النهر	موقع المحطة	مستوى المياه	اتجاه منسوب المياه	خطر الفيضان
نهر النيل	شندي			
نهر عطبرة	عطبرة			
نهر عطبرة	عطبرة			

تصدر معلومات الأنهار عن وحدة الإنذار المبكر التابعة للإدارة العامة لشؤون مياه النيل، وزارة الزراعة والري



مفتاح الألوان التحذيرية

- لا يتوقع حدوث طقس قاس
- خطورة معتدلة - كن مستعداً
- خطورة عالية - اتخذ إجراءً
- خطورة عالية جداً - اتخذ التدابير القصوى



للحصول على توقعات الأرصاد الجوية اليومية والاسبوعية وتحذيرات الطقس يمكنك الاشتراك في قناة درجة على الواتساب
بمسح الباركود او عبر الرابط bit.ly/DARAJA-CHL او قم بزيارة صفحتنا على الانترنت خدمة-درجة/ https://meteosudan.sd/products/



اليوم	الطقس	مساحة هطول الأمطار	درجة الحرارة العليا ظهر اليوم	الإحساس	درجة الحرارة الدنيا صباح الغد	الإحساس	سرعة الرياح	اتجاه الرياح	نوع الخطر	مستوى التهديد
الاربعاء			°33		°20				لا يوجد	
الخميس			°34		°21				لا يوجد	
الجمعة			°34		°20				لا يوجد	

حالة الطقس العامة

• **طقس حار نسبياً نهاراً معتدل ليلاً** خلال فترة التوقع.

• **انحسار منسوب النيل الى وضعه الطبيعي.**

نصائح مرتبطة بحالة الطقس

• تابع نشرات الطقس بانتظام والتزم بتحذيرات وارشادات السلطات المحلية للمحافظة على سلامتك وسلامة اسرتك.

مراقبة الأنهار

اسم النهر	موقع المحطة	مستوى المياه	اتجاه منسوب المياه	خطر الفيضان
النيل الأبيض	الجبليين			

تصدر معلومات الأنهار عن وحدة الإنذار المبكر التابعة للإدارة العامة لشؤون مياه النيل، وزارة الزراعة والري



مفتاح الألوان التحذيرية

لا يتوقع حدوث طقس قاس
خطورة معتدلة - كن مستعداً
خطورة عالية - اتخذ إجراءً
خطورة عالية جداً - اتخذ التدابير القصوى



اليوم	الطقس	مساحة هطول الأمطار	درجة الحرارة العليا ظهر اليوم	الإحساس	درجة الحرارة الدنيا صباح الغد	الإحساس	سرعة الرياح	اتجاه الرياح	نوع الخطر	مستوى التهديد
الاربعاء			°38		°24				لا يوجد	
الخميس			°37		°24				لا يوجد	
الجمعة			°37		°24				لا يوجد	

حالة الطقس العامة

- **طقس حار نهراً معتدل ليلاً في الولاية خلال فترة التوقع.**

- **مناسيب النيل في الوضع الطبيعي.**

نصائح مرتبطة بحالة الطقس

- شرب كمية كافية من المياه وعدم التعرض المباشر لأشعة الشمس لفترات طويلة
- تابع نشرات الطقس بانتظام والتزم بتحذيرات وارشادات السلطات المحلية للمحافظة على سلامتكم وسلامة اسرتكم.

مراقبة الأنهار

اسم النهر	موقع المحطة	مستوى المياه	اتجاه منسوب المياه	خطر الفيضان
النيل الأزرق	الديم			
	الروصيرص			

تصدر معلومات الأنهار عن وحدة الإنذار المبكر التابعة للإدارة العامة لشؤون مياه النيل، وزارة الزراعة والري



مفتاح الألوان التحذيرية

- لا يتوقع حدوث طقس قاس
- خطورة معتدلة - كن مستعداً
- خطورة عالية - اتخذ إجراءً
- خطورة عالية جداً - اتخذ التدابير القصوى



الأبيض

اليوم	الطقس	مساحة هطول الأمطار	درجة الحرارة العليا ظهر اليوم	الإحساس	درجة الحرارة الدنيا صباح الغد	الإحساس	سرعة الرياح	اتجاه الرياح	نوع الخطر	مستوى التهديد
الاربعاء			°31		°15				لا يوجد	
الخميس			°30		°16				لا يوجد	
الجمعة			°30		°16				لا يوجد	

جبرة الشيخ

الاربعاء			°29		°15				لا يوجد	
الخميس			°29		°14				لا يوجد	
الجمعة			°29		°14				لا يوجد	

مفتاح الألوان التحذيرية

- لا يتوقع حدوث طقس قاس
- خطورة معتدلة - كن مستعداً
- خطورة عالية - اتخذ إجراء
- خطورة عالية جداً - اتخذ التدابير القصوى

- ### حالة الطقس العامة
- طقس معتدل نهاراً بارداً ليلاً في الولاية خلال فترة التوقع مع نشاط خفيف للرياح الشمالية .
 - نصائح مرتبطة بحالة الطقس
 - تغطية الانف والفم تجنباً للغبار خاصة لمرضي الحساسية.
 - تابع النشرة الجوية بانتظام لضمان سلامتك وسلامة اسرتك.



كادوقلي

اليوم	الطقس	مساحة هطول الأمطار	درجة الحرارة العليا ظهر اليوم	الإحساس	درجة الحرارة الدنيا صباح الغد	الإحساس	سرعة الرياح	اتجاه الرياح	نوع الخطر	مستوى التهديد
الاربعاء			°35		°17				لا يوجد	
الخميس			°36		°19				لا يوجد	
الجمعة			°36		°19				لا يوجد	

الدنج

الاربعاء			°30		°14				لا يوجد	
الخميس			°30		°15				لا توجد	
الجمعة			°31		°15				لا توجد	

حالة الطقس العامة

- طقس معتدل نهاراً بارداً ليلاً في شمال الولاية مع نشاط للرياح خلال فترة التوقع.

نصائح مرتبطة بحالة الطقس

- تابع النشرة الجوية بانتظام لضمان سلامتك وسلامة اسرتك.

مفتاح الألوان التحذيرية

- لا يتوقع حدوث طقس قاس
- خطورة معتدلة - كن مستعداً
- خطورة عالية - اتخذ إجراء
- خطورة عالية جداً - اتخذ التدابير القصوى



النهود

اليوم	الطقس	مساحة هطول الأمطار	درجة الحرارة العليا ظهر اليوم	الإحساس	درجة الحرارة الدنيا صباح الغد	الإحساس	سرعة الرياح	اتجاه الرياح	نوع الخطر	مستوى التهديد
الاربعاء			°29		°15				لا يوجد	
الخميس			°29		°14				لا يوجد	
الجمعة			°28		°14				لا يوجد	

بابنوسة

الاربعاء			°32		°16				لا يوجد	
الخميس			°31		°18				لا يوجد	
الجمعة			°32		°18				لا يوجد	

حالة الطقس العامة

- طقس ومعتدل وبارد ليلاً وفي الصباح الباكر في عموم الولاية خلال فترة التوقع، مع نشاط الرياح الشمالية خلال فترة التوقع.

نصائح مرتبطة بحالة الطقس

- تابع النشرة الجوية بانتظام لضمان سلامتك وسلامة اسرتك.

مفتاح الألوان التحذيرية

- لا يتوقع حدوث طقس قاس
- خطورة معتدلة - كن مستعداً
- خطورة عالية - اتخذ إجراء
- خطورة عالية جداً - اتخذ التدابير القصوى



الفاشر

مستوى التهديد	نوع الخطر	اتجاه الرياح	سرعة الرياح	الإحساس	درجة الحرارة الدنيا صباح الغد	الإحساس	درجة الحرارة العليا ظهر اليوم	مساحة هطول الأمطار	الطقس	اليوم
■	لا يوجد	شقي	شقي	■	°11	■	°27	■	■	الاربعاء
■	لا يوجد	شقي	شقي	■	°12	■	°27	■	■	الخميس
■	لا يوجد	شقي	شقي	■	°12	■	°28	■	■	الجمعة

مفتاح الألوان التحذيرية

■	لا يتوقع حدوث طقس قاس
■	خطورة معتدلة - كن مستعداً
■	خطورة عالية - اتخذ إجراء
■	خطورة عالية جداً - اتخذ التدابير القصوى

حالة الطقس العامة

- طقس معتدل نهائياً بارداً ليلاً والصباح الباكر في الولاية خلال فترة التوقع .
- نصائح مرتبطة بحالة الطقس
- تابع النشرة الجوية بانتظام لضمان سلامتك وسلامة اسرتك.



الزنجي

مستوى التهديد	نوع الخطر	اتجاه الرياح	سرعة الرياح	الإحساس	درجة الحرارة الدنيا صباح الغد	الإحساس	درجة الحرارة العليا ظهر اليوم	مساحة هطول الأمطار	الطقس	اليوم
لا يوجد	لا يوجد	شمال	3.5	معتدل	14°	معتدل	31°	لا يوجد	شمس	الأربعاء
لا يوجد	لا يوجد	شمال	3.5	معتدل	13°	معتدل	31°	لا يوجد	شمس	الخميس
لا يوجد	لا يوجد	شمال	3.5	معتدل	14°	معتدل	31°	لا يوجد	شمس	الجمعة

مفتاح الألوان التحذيرية

لا يتوقع حدوث طقس قاس	لا يوجد
خطورة معتدلة - كن مستعداً	أصفر
خطورة عالية - اتخذ إجراء	أصفر وأصفر
خطورة عالية جداً - اتخذ التدابير القصوى	أصفر وأصفر وأصفر

حالة الطقس العامة

- أجواء حارة نسبياً نهاراً باردة ليلاً في الولاية خلال فترة التوقع.

نصائح مرتبطة بحالة الطقس

- تابع النشرة الجوية بانتظام لضمان سلامتك وسلامة اسرتك.



نيالا

اليوم	الطقس	مساحة هطول الأمطار	درجة الحرارة العليا ظهر اليوم	الإحساس	درجة الحرارة الدنيا صباح الغد	الإحساس	سرعة الرياح	اتجاه الرياح	نوع الخطر	مستوى التهديد
الاربعاء			°29		°16				لا يوجد	
الخميس			°28		°15				لا يوجد	
الجمعة			°29		°16				لا يوجد	

ام دافوق

الاربعاء			°33		°18				لا يوجد	
الخميس			°32		°18				لا يوجد	
الجمعة			°32		°19				لا يوجد	

حالة الطقس العامة

- **طقس معتدل وبارد ليلاً** شمال الولاية و يميل للبرودة جنوبها، مع نشاط للرياح الشمالية الشرقية.
- **نصائح مرتبطة بحالة الطقس** تابع نشرات الطقس بانتظام والتزم بتحذيرات وارشادات السلطات المحلية للحفاظ على سلامتك وسلامة اسرتك.

مفتاح الألوان التحذيرية

- لا يتوقع حدوث طقس قاس
- خطورة معتدلة - كن مستعداً
- خطورة عالية - اتخذ إجراء
- خطورة عالية جداً - اتخذ التدابير القصوى



الضعين

مستوى التهديد	نوع الخطر	اتجاه الرياح	سرعة الرياح	الإحساس	درجة الحرارة الدنيا صباح الغد	الإحساس	درجة الحرارة العليا ظهر اليوم	مساحة هطول الأمطار	الطقس	اليوم
لا يوجد	لا يوجد	شمال	3-5	معتدل	18°	معتدل	30°	لا يوجد	شمس	الاربعاء
لا يوجد	لا يوجد	شمال	3-5	معتدل	17°	معتدل	30°	لا يوجد	شمس	الخميس
لا يوجد	لا يوجد	شمال	3-5	معتدل	18°	معتدل	31°	لا يوجد	شمس	الجمعة

مفتاح الألوان التحذيرية

لا يتوقع حدوث طقس قاس	لا يوجد
خطورة معتدلة - كن مستعداً	لا يوجد
خطورة عالية - اتخذ إجراء	لا يوجد
خطورة عالية جداً - اتخذ التدابير القصوى	لا يوجد

- حالة الطقس العامة
- طقس معتدل نهاراً ، بارد ليلاً في عموم الولاية.

- نصائح مرتبطة بحالة الطقس
- تابع نشرات الطقس بانتظام والتزم بتحذيرات وارشادات السلطات المحلية للمحافظة على سلامتك وسلامة اسرتك.



الجنية

اليوم	الطقس	مساحة هطول الأمطار	درجة الحرارة العليا ظهر اليوم	الإحساس	درجة الحرارة الدنيا صباح الغد	الإحساس	سرعة الرياح	اتجاه الرياح	نوع الخطر	مستوى التهديد
الاربعاء			°28		°13				لا يوجد	
الخميس			°28		°13				لا يوجد	
الجمعة			°28		°13				لا يوجد	

حالة الطقس العامة

- طقس معتدل نهراً بارداً ليلاً في معظم أجزاء الولاية مع نشاط للرياح .

نصائح مرتبطة بحالة الطقس

- تابع نشرات الطقس بانتظام والتزم بتحذيرات وارشادات السلطات المحلية للمحافظة على سلامتك وسلامة اسرتك.

مفتاح الألوان التحذيرية

	لا يتوقع حدوث طقس قاس
	خطورة معتدلة - كن مستعداً
	خطورة عالية - اتخذ إجراء
	خطورة عالية جداً - اتخذ التدابير القصوى