

توقعات الطقس اليومية للأيام الثلاثة المقبلة

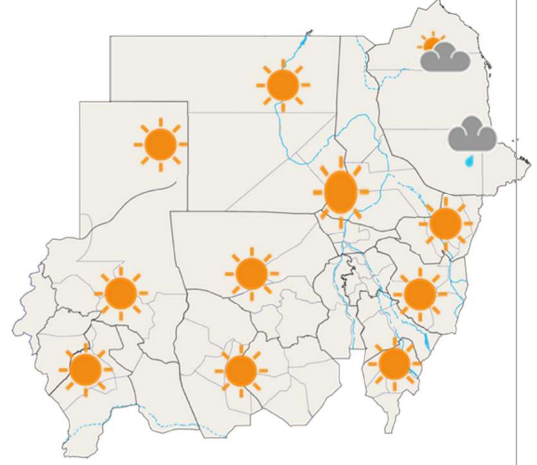
لليوم الأربعاء 11 فبراير، الخميس 12 فبراير، الجمعة 12 فبراير، 2026 م

التهديدات الجوية



حالة الطقس

اليوم الأربعاء 11 فبراير

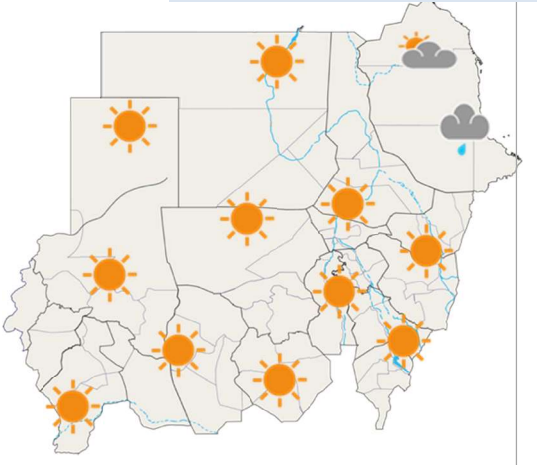


التهديدات الجوية



حالة الطقس

غداً الخميس 12 فبراير



التهديدات الجوية المتوقعة خلال الثلاثة أيام المقبلة

المنطقة المتأثرة	مستوى ومدة التهديد			الأثر	الخطر
	الأربعاء	الثلاثاء	الاثنين		
-----				-	-

مفتاح الألوان التحذيرية

- لا يتوقع حدوث طقس قاس
- خطورة معتدلة - كن مستعداً
- خطورة عالية - اتخذ إجراء
- خطورة عالية جداً - اتخذ التدابير القصوى

معلومات إضافية

- **منخفض السودان الحراري** يغطي شرق، أواسط وجنوب البلاد مما يتسبب في ارتفاع درجات الحرارة في تلك المناطق.
- **مرتفع جوي** يتمركز شمال أفريقيا يمتد ليطغى شمال وشمال غرب البلاد.
- أعلى **درجة حرارة** سجلت ليوم أمس كانت **40.0°م** في مدينة القطار وأدناها صباح اليوم **16.0°م** في مدينة وادي حلفا.
- بالأمس لم تسجل محطات بورتسودان امطاراً.

ملخص حالة الطقس العامة لليوم الثلاثة

اليوم الأربعاء 11 فبراير

- ارتفاع طفيف في درجات الحرارة في معظم أنحاء البلاد مع درجات حرارة باردة الي معتدلة شمال وشمال غرب البلاد ليلاً، وأجواء حارة نسبياً في ولايات الوسط والجنوب الغربي للبلاد، وطقس حار في شرق وجنوب البلاد.
- امطار خفيفة في أواسط وجنوب ساحل البحر الاحمر.

غداً الخميس 12 فبراير

- تباين في درجات الحرارة بين الانخفاض والارتفاع في مختلف ولايت البلاد وتظل الاجواء باردة الي معتدلة ليلاً، وحارة في أواسط وغرب البلاد وحارة نسبياً في بقية أنحاء البلاد.
- امطار خفيفة في أواسط وجنوب ساحل البحر الاحمر.

بعد غد الجمعة 13 فبراير

- تحافظ درجات الحرارة على قيمها في معظم أنحاء البلاد. تظل الاجواء حارة نسبياً في أواسط وغرب البلاد وحارة في بقية أنحاء البلاد.
- امطار خفيفة في أواسط وجنوب ساحل البحر الاحمر.

الأخصائي الجوي المناوب: محمد الشيخ

صدرت في يوم الاربعاء-11 فبراير 2026 ، الساعة 09:30 صباحاً بتوقيت السودان



اليوم	الطقس	مساحة هطول الأمطار	درجة الحرارة العليا ظهر اليوم	الإحساس	درجة الحرارة الدنيا صباح الغد	الإحساس	سرعة الرياح	اتجاه الرياح	نوع الخطر	مستوى التهديد
الأربعاء			37°		20°				لا يوجد	
الخميس			36°		20°				لا يوجد	
الجمعة			36°		19°				لا يوجد	

الجيلي

الأربعاء			36°		19°				لا يوجد	
الخميس			36°		19°				لا يوجد	
الجمعة			35°		18°				لا يوجد	

حالة الطقس العامة

- أجواء حارة نسبياً نهاراً وباردة نسبياً ليلاً في الولاية خلال فترة التوقع.

- مناسب النيل في وضعها الطبيعي.

نصائح مرتبطة بحالة الطقس

- تابع تحديثات الطقس من الهيئة العامة للأرصاد الجوية.

مراقبة الأنهار

اسم النهر	موقع المحطة	مستوى المياه	اتجاه منسوب المياه	خطر الفيضان
النيل الأبيض	جبل أولياء			
	الشجرة			
النيل الأزرق	كبري الملك نهر			
نهر النيل	كبري الحلفايا			

تصدر معلومات الأنهار عن وحدة الإنذار المبكر التابعة للإدارة العامة لشؤون مياه النيل، وزارة الزراعة والري



مفتاح الألوان التحذيرية

- لا يتوقع حدوث طقس قاس
- خطورة معتدلة - كن مستعداً
- خطورة عالية - اتخذ إجراءً
- خطورة عالية جداً - اتخذ التدابير القصوى

جمعة



للحصول على توقعات الأرصاد الجوية اليومية والاسبوعية وتحذيرات الطقس يمكنك الاشتراك في قناة درجة على الواتساب <https://meteosudan.sd/products/درجة> او قم بزيارة صفحتنا على الانترنت خدمة-درجة <https://meteosudan.sd/products/درجة> او قم بزيارة [blt.ly/DARAJA-CHL](https://meteosudan.sd/products/درجة) او عبر الرابط



اليوم	الطقس	مساحة هطول الأمطار	درجة الحرارة العليا ظهر اليوم	الإحساس	درجة الحرارة الدنيا صباح الغد	الإحساس	سرعة الرياح	اتجاه الرياح	نوع الخطر	مستوى التهديد
الأربعاء			°28		°23				لا يوجد	
الخميس			°28		°22				لا يوجد	
الجمعة			°27		°22				لا يوجد	

طوكر / عقيق

الأربعاء			°29		°22				لا يوجد	
الخميس			°27		°21				لا يوجد	
الجمعة			°26		°21				لا يوجد	

حالة الطقس العامة

- درجات حرارة معتدلة وتوقعات بهطول أمطار خفيفة في أواسط وجنوب الساحل خلال فترة التوقع.
- نصائح للسلامة
- تابع تحديثات الطقس من الهيئة العامة للأرصاد الجوية.

مراقبة الأنهار

اسم النهر	موقع المحطة	مستوى المياه	اتجاه منسوب المياه	خطر الفيضان
خور بركة	كبري دولا بياي			

تصدر معلومات الأنهار عن وحدة الإنذار المبكر التابعة للإدارة العامة لشؤون مياه النيل، وزارة الزراعة والري



مفتاح الألوان التحذيرية

- لا يتوقع حدوث طقس قاس
- خطورة معتدلة - كن مستعداً
- خطورة عالية - اتخذ إجراء
- خطورة عالية جداً - اتخذ التدابير القصوى



للحصول على توقعات الأرصاد الجوية اليومية والاسبوعية وتحذيرات الطقس يمكنك الاشتراك في قناة درجة على الواتساب
بمسح الباركود أو عبر الرابط <https://meteosudan.sd/products/درجة> أو قم بزيارة صفحتنا على الانترنت خدمة-درجة <https://meteosudan.sd/products/درجة> أو قم بزيارة صفحتنا على الانترنت خدمة-درجة <https://meteosudan.sd/products/درجة>



اليوم	الطقس	مساحة هطول الأمطار	درجة الحرارة العليا ظهر اليوم	الإحساس	درجة الحرارة الدنيا صباح الغد	الإحساس	سرعة الرياح	اتجاه الرياح	نوع الخطر	مستوى التهديد
الأربعاء			°38		°24				لا يوجد	
الخميس			°39		°25				لا يوجد	
الجمعة			°38		°24				لا يوجد	

المناطق

الثلاثاء			°38		°23				لا يوجد	
الأربعاء			°39		°24				لا يوجد	
الجمعة			°38		°23				لا يوجد	

حالة الطقس العامة

- تسود أجواء حارة نهاراً ومعتدلة في الليل والصباح في الولاية.

- مناسب النيل في وضعها الطبيعي.

نصائح مرتبطة بحالة الطقس

- تابع تحديثات الطقس من الهيئة العامة للأرصاد الجوية

مراقبة الأنهار

اسم النهر	موقع المحطة	مستوى المياه	اتجاه منسوب المياه	خطر الفيضان
النيل الأزرق	واد مدني			

تصدر معلومات الأنهار عن وحدة الإنذار المبكر التابعة للإدارة العامة لشؤون مياه النيل، وزارة الزراعة والري



مفتاح الألوان التحذيرية

- لا يتوقع حدوث طقس قاس
- خطورة معتدلة - كن مستعداً
- خطورة عالية - اتخذ إجراءً
- خطورة عالية جداً - اتخذ التدابير القصوى



للحصول على توقعات الأرصاد الجوية اليومية والاسبوعية وتحذيرات الطقس يمكنك الاشتراك في قناة درجة على الواتساب
بمسح الباركود او عبر الرابط <https://meteosudan.sd/products/درجة> او قم بزيارة صفحتنا على الانترنت خدمة-درجة <https://meteosudan.sd/products/درجة> blt.ly/DARAJA-CHL



اليوم	الطقس	مساحة هطول الأمطار	درجة الحرارة العليا ظهر اليوم	الإحساس	درجة الحرارة الدنيا صباح الغد	الإحساس	سرعة الرياح	اتجاه الرياح	نوع الخطر	مستوى التهديد
الأربعاء			°36		°22				لا يوجد	
الخميس			°37		°21				لا يوجد	
الجمعة			°37		°22				لا يوجد	

حالة الطقس العامة

- أجواء حارة نسبياً نهاراً معتدلة تميل الي البرودة ليلاً في الولاية.

- انحسار منسوب المياه في النيل الأزرق و اصبحت في الوضع الطبيعي.

نصائح مرتبطة بحالة الطقس

- تابع تحديثات الطقس من الهيئة العامة للأرصاد الجوية

مراقبة الأنهار

اسم النهر	موقع المحطة	مستوى المياه	اتجاه منسوب المياه	خطر الفيضان
النيل الأزرق	سنار			

تصدر معلومات الأنهار عن وحدة الإنذار المبكر التابعة للإدارة العامة لشؤون مياه النيل، وزارة الزراعة والرعي



مفتاح الألوان التحذيرية

- لا يتوقع حدوث طقس قاس
- خطورة معتدلة - كن مستعداً
- خطورة عالية - اتخذ إجراءً
- خطورة عالية جداً - اتخذ التدابير القصوى



للحصول على توقعات الأرصاد الجوية اليومية والاسبوعية وتحذيرات الطقس يمكنك الاشتراك في قناة درجة على الواتساب <https://meteosudan.sd/products/درجة> او قم بزيارة صفحتنا على الانترنت خدمة-درجة <https://meteosudan.sd/products/درجة> blt.ly/DARAJA-CHL عبر الرابط



اليوم	الطقس	مساحة هطول الأمطار	درجة الحرارة العليا ظهر اليوم	الإحساس	درجة الحرارة الدنيا صباح الغد	الإحساس	سرعة الرياح	اتجاه الرياح	نوع الخطر	مستوى التهديد
الأربعاء			34°		16°			شرق	لا يوجد	
الخميس			34°		16°			شرق	لا يوجد	
الجمعة			34°		17°			شرق	لا يوجد	

وادي حلفا

الأربعاء			28°		16°			شرق	لا يوجد	
الخميس			28°		15°			شرق	لا يوجد	
الخميس			29°		15°			شرق	لا يوجد	

حالة الطقس العامة

- درجات حرارة معتدلة شمال الولاية وحارة في وسط وجنوبها نهراً وباردة ليلاً خلال فترة التوقع.

- مناسب النيل في الوضع الطبيعي.

نصائح مرتبطة بحالة الطقس

- تابع تحديثات الطقس من الهيئة العامة للأرصاد الجوية.

مراقبة الأنهار

اسم النهر	موقع المحطة	مستوى المياه	اتجاه منسوب المياه	خطر الفيضان
نهر النيل	مروي			
	دنقلا			

تصدر معلومات الأنهار عن وحدة الإنذار المبكر التابعة للإدارة العامة لشؤون مياه النيل، وزارة الزراعة والري



مفتاح الألوان التحذيرية

- لا يتوقع حدوث طقس قاس
- خطورة معتدلة - كن مستعداً
- خطورة عالية - اتخذ إجراء
- خطورة عالية جداً - اتخذ التدابير القصوى



للحصول على توقعات الأرصاد الجوية اليومية والاسبوعية وتحذيرات الطقس يمكنك الاشتراك في قناة درجة على الواتساب
بمسح الباركود او عبر الرابط <https://meteosudan.sd/products/درجة> او قم بزيارة صفحتنا على الانترنت خدمة-درجة <https://meteosudan.sd/products/درجة> او قم بزيارة صفحتنا على الانترنت خدمة-درجة <https://meteosudan.sd/products/درجة>



اليوم	الطقس	مساحة هطول الأمطار	درجة الحرارة العليا ظهر اليوم	الإحساس	درجة الحرارة الدنيا صباح الغد	الإحساس	سرعة الرياح	اتجاه الرياح	نوع الخطر	مستوى التهديد
الأربعاء			39°		25°				لا يوجد	
الخميس			40°		24°				لا يوجد	
الجمعة			39°		24°				لا يوجد	

دوكة

الأربعاء			39°		25°				لا يوجد	
الخميس			40°		25°				لا يوجد	
الجمعة			40°		25°				لا يوجد	

حالة الطقس العامة

- طقس حار نهاراً ومعتدل ليلاً خلال فترة التوقع.

- مناسب النيل في وضعها الطبيعي

نصائح مرتبطة بحالة الطقس

- شرب كمية كافية من المياه وعدم التعرض المباشر لأشعة الشمس لفترات طويلة
- تابع تحديثات الطقس من الهيئة العامة للأرصاد الجوية.

مراقبة الأنهار

اسم النهر	موقع المحطة	مستوى المياه	اتجاه منسوب المياه	خطر الفيضان
الرهذ	الحوارة			
الدندر	القويسى			

تصدر معلومات الأنهار عن وحدة الإنذار المبكر التابعة للإدارة العامة لشؤون مياه النيل، وزارة الزراعة والري





















مفتاح الألوان التحذيرية

- لا يتوقع حدوث طقس قاس
- خطورة معتدلة - كن مستعداً
- خطورة عالية - اتخذ إجراء
- خطورة عالية جداً - اتخذ التدابير القصوى



للحصول على توقعات الأرصاد الجوية اليومية والاسبوعية وتحذيرات الطقس يمكنك الاشتراك في قناة درجة على الواتساب
بمسح الباركود أو عبر الرابط <https://meteosudan.sd/products/درجة> أو قم بزيارة صفحتنا على الانترنت خدمة-درجة <https://meteosudan.sd/products/درجة> أو قم بزيارة صفحتنا على الانترنت خدمة-درجة <https://meteosudan.sd/products/درجة>



اليوم	الطقس	مساحة هطول الأمطار	درجة الحرارة العليا ظهر اليوم	الإحساس	درجة الحرارة الدنيا صباح الغد	الإحساس	سرعة الرياح	اتجاه الرياح	نوع الخطر	مستوى التهديد
الأربعاء			38°		22°				لا يوجد	
الخميس			39°		21°				لا يوجد	
الجمعة			37°		21°				لا يوجد	

حالة الطقس العامة

- طقس حار نهاراً ومعتدل ليلاً في الولاية.
- انحسار منسوب المياه الى وضعها الطبيعي.

نصائح مرتبطة بحالة الطقس

- تابع تحديثات الطقس من قنوات الرسمية للهيئة العامة للأرصاد الجوية وقناة درجة في الواتساب.

مراقبة الأنهار

اسم النهر	موقع المحطة	مستوى المياه	اتجاه منسوب المياه	خطر الفيضان
نهر عطبرة	الأسرة			
	القربة			
نهر القاش	الجيرة			
	كبري كسلا			

تصدر معلومات الأنهار عن وحدة الإنذار المبكر التابعة للإدارة العامة لشؤون مياه النيل، وزارة الزراعة والري



مفتاح الألوان التحذيرية

لا يتوقع حدوث طقس قاس
خطورة معتدلة - كن مستعداً
خطورة عالية - اتخذ إجراءً
خطورة عالية جداً - اتخذ التدابير القصوى



اليوم	الطقس	مساحة هطول الأمطار	درجة الحرارة العليا ظهر اليوم	الإحساس	درجة الحرارة الدنيا صباح الغد	الإحساس	سرعة الرياح	اتجاه الرياح	نوع الخطر	مستوى التهديد
الأربعاء			°36		°22				لا يوجد	
الخميس			°35		°22				لا يوجد	
الجمعة			°34		°21				لا يوجد	

ابو حمد

الأربعاء			°34		°18				لا يوجد	
الخميس			°34		°17				لا يوجد	
الجمعة			°34		°17				لا يوجد	

حالة الطقس العامة

- **طقس حار نسبياً نهاراً معتدل يميل للبرودة ليلاً جنوب الولاية و بارد شمالها خلال فترة التوقع.**

- **انحسار منسوب النيل الي وضعه الطبيعي.**

نصائح مرتبطة بحالة الطقس

- **تابع تحديثات الطقس من قنوات الرسمية للهيئة العامة للأرصاد الجوية وقناة درجة في الواتساب.**

مراقبة الأنهار

اسم النهر	موقع المحطة	مستوى المياه	اتجاه منسوب المياه	خطر الفيضان
نهر النيل	شندي			
	عطبرة			
نهر عطبرة	عطبرة			

تصدر معلومات الأنهار عن وحدة الإنذار المبكر التابعة للإدارة العامة لشؤون مياه النيل، وزارة الزراعة والري



مفتاح الألوان التحذيرية

- لا يتوقع حدوث طقس قاس
- خطورة معتدلة - كن مستعداً
- خطورة عالية - اتخذ إجراء
- خطورة عالية جداً - اتخذ التدابير القصوى



للحصول على توقعات الأرصاد الجوية اليومية والاسبوعية وتحذيرات الطقس يمكنك الاشتراك في قناة درجة على الواتساب
بمسح الباركود او عبر الرابط <https://meteosudan.sd/products/درجة> او قم بزيارة صفحتنا على الانترنت خدمة-درجة <https://meteosudan.sd/products/درجة> او قم بزيارة صفحتنا على الانترنت خدمة-درجة <https://meteosudan.sd/products/درجة>



اليوم	الطقس	مساحة هطول الأمطار	درجة الحرارة العليا ظهر اليوم	الإحساس	درجة الحرارة الدنيا صباح الغد	الإحساس	سرعة الرياح	اتجاه الرياح	نوع الخطر	مستوى التهديد
الأربعاء			°38		°23				لا يوجد	
الخميس			°39		°23				لا يوجد	
الجمعة			°39		°24				لا يوجد	

حالة الطقس العامة

• **طقس حار نهاراً معتدل ليلاً** خلال فترة التوقع.

• **انحسار منسوب النيل الي وضعه الطبيعي.**

نصائح مرتبطة بحالة الطقس

• تابع نشرات الطقس بانتظام والتزم بتحذيرات وارشادات السلطات المحلية للمحافظة على سلامتك وسلامة اسرتك.

مراقبة الأنهار

اسم النهر	موقع المحطة	مستوى المياه	اتجاه منسوب المياه	خطر الفيضان
النيل الأبيض	الجبليين			

تصدر معلومات الأنهار عن وحدة الإنذار المبكر التابعة للإدارة العامة لشؤون مياه النيل، وزارة الزراعة والري



مفتاح الألوان التحذيرية

لا يتوقع حدوث طقس قاس
خطورة معتدلة - كن مستعداً
خطورة عالية - اتخذ إجراءً
خطورة عالية جداً - اتخذ التدابير القصوى



اليوم	الطقس	مساحة هطول الأمطار	درجة الحرارة العليا ظهر اليوم	الإحساس	درجة الحرارة الدنيا صباح الغد	الإحساس	سرعة الرياح	اتجاه الرياح	نوع الخطر	مستوى التهديد
الأربعاء			°39		°26				لا يوجد	
الخميس			°40		°26				لا توجد	
الجمعة			°40		°27				لا توجد	

حالة الطقس العامة

- **طقس حار نهاراً معتدل ليلاً** في الولاية خلال فترة التوقع.

- **مناسيب النيل في الوضع الطبيعي.**

نصائح مرتبطة بحالة الطقس

- تابع نشرات الطقس بانتظام والتزم بتحذيرات وإرشادات السلطات المحلية للمحافظة على سلامتك وسلامة أسرته.

مراقبة الأنهار

اسم النهر	موقع المحطة	مستوى المياه	اتجاه منسوب المياه	خطر الفيضان
النيل الأزرق	الديم			
	الروصيرص			

تصدر معلومات الأنهار عن وحدة الإنذار المبكر التابعة للإدارة العامة لشؤون مياه النيل، وزارة الزراعة والرعي



مفتاح الألوان التحذيرية

- لا يتوقع حدوث طقس قاس
- خطورة معتدلة - كن مستعداً
- خطورة عالية - اتخذ إجراءً
- خطورة عالية جداً - اتخذ التدابير القصوى



للحصول على توقعات الأرصاد الجوية اليومية والاسبوعية وتحذيرات الطقس يمكنك الاشتراك في قناة درجة على الواتساب بمسح الباركود أو عبر الرابط <https://meteosudan.sd/products/درجة> أو قم بزيارة صفحتنا على الانترنت خدمة درجة <https://meteosudan.sd/products/درجة> أو blt.ly/DARAJA-CHL



الأبيض

اليوم	الطقس	مساحة هطول الأمطار	درجة الحرارة العليا ظهر اليوم	الإحساس	درجة الحرارة الدنيا صباح الغد	الإحساس	سرعة الرياح	اتجاه الرياح	نوع الخطر	مستوى التهديد
الأربعاء			°36		°20				لا يوجد	
الخميس			°35		°20				لا يوجد	
الجمعة			°36		°21				لا يوجد	

جبرة الشيخ

الأربعاء			°36		°21				لا يوجد	
الخميس			°35		°21				لا يوجد	
الجمعة			°35		°21				لا يوجد	

حالة الطقس العامة

- **طقس حار نسبياً نهاراً معتدل يعيل الي البرودة ليلاً في الولاية خلال فترة التوقع.**

نصائح مرتبطة بحالة الطقس

- تابع النشرة الجوية بانتظام لضمان سلامتك وسلامة اسرتك.

مفتاح الألوان التحذيرية

لا يتوقع حدوث طقس قاس
خطورة معتدلة - كن مستعداً
خطورة عالية - اتخذ إجراءً
خطورة عالية جداً - اتخذ التدابير القصوى



كادوقلي

اليوم	الطقس	مساحة هطول الأمطار	درجة الحرارة العليا ظهر اليوم	الإحساس	درجة الحرارة الدنيا صباح الغد	الإحساس	سرعة الرياح	اتجاه الرياح	نوع الخطر	مستوى التهديد
الأربعاء			°38		°24				لا يوجد	
الخميس			°39		°25				لا يوجد	
الجمعة			°40		°25				لا يوجد	

الدنج

الأربعاء			°37		°23				لا يوجد	
الخميس			°38		°23				لا توجد	
الجمعة			°38		°24				لا توجد	

مفتاح الألوان التحذيرية

لا يتوقع حدوث طقس قاس
خطورة معتدلة - كن مستعداً
خطورة عالية - اتخذ إجراء
خطورة عالية جداً - اتخذ التدابير القصوى

حالة الطقس العامة

- **طقس حار نهاري معتدل ليلاً في الولاية خلال فترة التوقع.**

نصائح مرتبطة بحالة الطقس

- شرب كمية كافية من المياه و عدم التعرض المباشر لاشعة الشمس لفترات طويلة
- تابع النشرة الجوية بانتظام لضمان سلامتك وسلامة اسرتك.



النهود

اليوم	الطقس	مساحة هطول الأمطار	درجة الحرارة العليا ظهر اليوم	الإحساس	درجة الحرارة الدنيا صباح الغد	الإحساس	سرعة الرياح	اتجاه الرياح	نوع الخطر	مستوى التهديد
الأربعاء			°37		°22				لا يوجد	
الخميس			°38		°22				لا يوجد	
الجمعة			°38		°23				لا يوجد	

بابنوسة

الأربعاء			°39		°24				لا يوجد	
الخميس			°39		°24				لا يوجد	
الجمعة			°40		°25				لا يوجد	

حالة الطقس العامة

- **طقس حار نهاراً معتدل ليلاً في الولاية خلال فترة التوقع.**

نصائح مرتبطة بحالة الطقس

- شرب كمية كافية من المياه و عدم التعرض المباشر لاشعة الشمس لفترات طويلة
- تابع النشرة الجوية بانتظام لضمان سلامتك وسلامة اسرتك.

مفتاح الألوان التحذيرية

لا يتوقع حدوث طقس قاس
خطورة معتدلة - كن مستعداً
خطورة عالية - اتخذ إجراء
خطورة عالية جداً - اتخذ التدابير القصوى



الفاشر

اليوم	الطقس	مساحة هطول الأمطار	درجة الحرارة العليا ظهر اليوم	الإحساس	درجة الحرارة الدنيا صباح الغد	الإحساس	سرعة الرياح	اتجاه الرياح	نوع الخطر	مستوى التهديد
الأربعاء			°36		°19				لا يوجد	
الخميس			°35		°18				لا يوجد	
الجمعة			°35		°19				لا يوجد	

مفتاح الألوان التحذيرية

لا يتوقع حدوث طقس قاس
خطورة معتدلة - كن مستعداً
خطورة عالية - اتخذ إجراء
خطورة عالية جداً - اتخذ التدابير القصوى

حالة الطقس العامة

- أجواء معتدلة نهائياً باردة ليلاً في الولاية خلال فترة التوقع.
- نصائح مرتبطة بحالة الطقس
- تابع النشرة الجوية بانتظام لضمان سلامتك وسلامة اسرتك.



للحصول على توقعات الأرصاد الجوية اليومية والاسبوعية وتحذيرات الطقس يمكنك الاشتراك في قناة درجة على الواتساب
بمسح الباركود او عبر الرابط <https://meteosudan.sd/products/درجة> او قم بزيارة صفحتنا على الانترنت خدمة-درجة [blt.ly/DARAJA-CHL](https://meteosudan.sd/products/درجة)



الزنجي

اليوم	الطقس	مساحة هطول الأمطار	درجة الحرارة العليا ظهر اليوم	الإحساس	درجة الحرارة الدنيا صباح الغد	الإحساس	سرعة الرياح	اتجاه الرياح	نوع الخطر	مستوى التهديد
الأربعاء			°36		°18				لا يوجد	
الخميس			°37		°18				لا يوجد	
الجمعة			°37		°19				لا يوجد	

حالة الطقس العامة

- أجواء حارة نهاراً باردة ليلاً في الولاية خلال فترة التوقع.

نصائح مرتبطة بحالة الطقس

- تابع النشرة الجوية بانتظام لضمان سلامتك وسلامة اسرتك.

مفتاح الألوان التحذيرية

لا يتوقع حدوث طقس قاس
خطورة معتدلة - كن مستعداً
خطورة عالية - اتخذ إجراء
خطورة عالية جداً - اتخذ التدابير القصوى



نيالا

اليوم	الطقس	مساحة هطول الأمطار	درجة الحرارة العليا ظهر اليوم	الإحساس	درجة الحرارة الدنيا صباح الغد	الإحساس	سرعة الرياح	اتجاه الرياح	نوع الخطر	مستوى التهديد
الأربعاء			°36		°22				لا يوجد	
الخميس			°37		°23				لا يوجد	
الجمعة			°37		°23				لا يوجد	

ام دافوق

الأربعاء			°38		°22				لا يوجد	
الخميس			°39		°24				لا يوجد	
الجمعة			°39		°23				لا يوجد	

حالة الطقس العامة

- **طقس حار نسبياً نهاراً معتدل ليلاً في الولاية و حار** جنوبها خلال فترة التوقع.
- **نصائح مرتبطة بحالة الطقس**
- تابع نشرات الطقس بانتظام والتزم بتحذيرات وإرشادات السلطات المحلية للمحافظة على سلامتك وسلامة أسرته.

مفتاح الألوان التحذيرية

لا يتوقع حدوث طقس قاس
خطورة معتدلة - كن مستعداً
خطورة عالية - اتخذ إجراءً
خطورة عالية جداً - اتخذ التدابير القصوى



الضعين

اليوم	الطقس	مساحة هطول الأمطار	درجة الحرارة العليا ظهر اليوم	الإحساس	درجة الحرارة الدنيا صباح الغد	الإحساس	سرعة الرياح	اتجاه الرياح	نوع الخطر	مستوى التهديد
الأربعاء			°39		°23				لا يوجد	
الخميس			°39		°23				لا يوجد	
الجمعة			°39		°24				لا يوجد	

حالة الطقس العامة

- **طقس حار نهاراً معتدل ليلاً** في الولاية خلال فترة التوقع.

نصائح مرتبطة بحالة الطقس

- تابع نشرات الطقس بانتظام والتزم بتحذيرات وإرشادات السلطات المحلية للمحافظة على سلامتك وسلامة اسرتك.

مفتاح الألوان التحذيرية

لا يتوقع حدوث طقس قاس	
خطورة معتدلة - كن مستعداً	
خطورة عالية - اتخذ إجراء	
خطورة عالية جداً - اتخذ التدابير القصوى	



الجنية

اليوم	الطقس	مساحة هطول الأمطار	درجة الحرارة العليا ظهر اليوم	الإحساس	درجة الحرارة الدنيا صباح الغد	الإحساس	سرعة الرياح	اتجاه الرياح	نوع الخطر	مستوى التهديد
الأربعاء			°36		°20				لا يوجد	
الخميس			°36		°20				لا يوجد	
الجمعة			°37		°21				لا يوجد	

حالة الطقس العامة

- **طقس حار نسبياً نهاراً معتدل يعميل الي البرودة ليلاً** في الولاية خلال فترة التوقع.

نصائح مرتبطة بحالة الطقس

- تابع نشرات الطقس بانتظام والتزم بتحذيرات وارشادات السلطات المحلية للمحافظة على سلامتك وسلامة اسرتك.

مفتاح الألوان التحذيرية

- لا يتوقع حدوث طقس قاسي
- خطورة معتدلة - كن مستعداً
- خطورة عالية - اتخذ إجراء
- خطورة عالية جداً - اتخذ التدابير القصوى

