

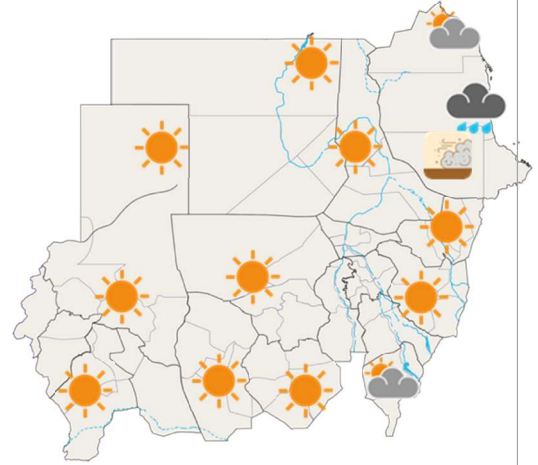
توقعات الطقس اليومية للأيام الثلاثة المقبلة

للأيام الثلاثاء 06 يناير ، الأربعاء 07 يناير، و الخميس 08 يناير، 2026 م

التهديدات الجوية



حالة الطقس

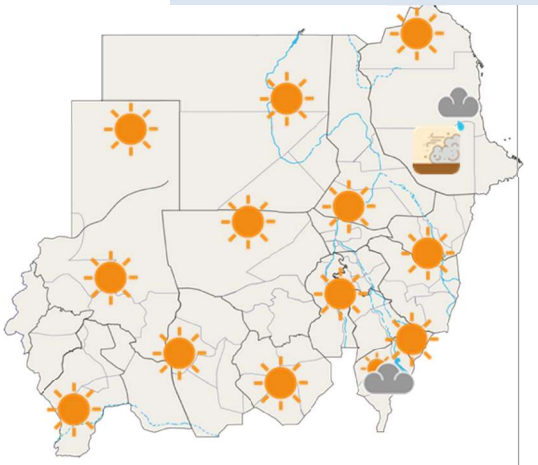


اليوم الثلاثاء 06 يناير

التهديدات الجوية



حالة الطقس



غداً الأربعاء 07 يناير

التهديدات الجوية المتوقعة خلال الثلاثة أيام المقبلة

المنطقة المتأثرة	مستوى ومدة التهديد			الأثر	الخطر
	الخميس	الأربعاء	الثلاثاء		
جنوب شرق و غرب ولاية البحر الاحمر					

مفتاح الألوان التحذيرية

- لا يتوقع حدوث طقس قاس
- خطورة معتدلة - كن مستعداً
- خطورة عالية - اتخذ إجراء
- خطورة عالية جداً - اتخذ التدابير القصوى

معلومات إضافية

- **منخفض السودان الحراري** يغطي شرق و جنوب شرق البلاد مما يتسبب في ارتفاع درجات الحرارة في تلك المناطق.
- **مرتفع جوي** يتمركز شمال افريقيا يمتد شمال، شمال غرب و غرب البلاد.
- أعلى **درجة حرارة** سجلت ليوم أمس كانت **37.0°م** في مدينة الدمازين وأدناها صباح اليوم **09.5°م** في مدينة دنقلا.
- بالأمس سجلت محطة بورتسودان الرئيسية امطاراً **خفيفة** و هنالك أمطاراً متفاوتة الشدة خارج محطات الرصد

ملخص حالة الطقس العامة للأيام الثلاثة

اليوم الثلاثاء 06 يناير

- انخفاض طفيف في درجات الحرارة، مع أجواء معتدلة نهاراً وباردة ليلاً شمالاً وشمال ولايات كردفان و دارفور، ودافئة في بقية المناطق.
- امطار خفيفة الي متوسطة في: أواسط ساحل البحر الاحمر.
- نشاط الرياح الشمالية المثيرة للغبار و الاتربة في جنوب شرق و غرب ولاية البحر الاحمر .

غداً الأربعاء 07 يناير

- يتوقع ارتفاع طفيف ومتدرج في درجات الحرارة، حيث يسود طقس معتدل نهاراً وبارد ليلاً في الأجزاء الشمالية من البلاد، بينما يكون الطقس دافئاً في بقية أنحاء البلاد.
- امطار خفيفة في: أواسط ساحل البحر الاحمر.
- استمرار نشاط الرياح المثيرة للغبار في جنوب شرق و غرب ولاية البحر الاحمر.

بعد غد الخميس 08 يناير

- تتوالى درجات الحرارة في ارتفاعها التدريجي في معظم أنحاء البلاد.
- أمطار خفيفة في: أواسط ساحل البحر الاحمر.
- استمرار نشاط الرياح المثيرة للغبار و الاتربة في جنوب شرق و غرب ولاية البحر الاحمر.

الأخصائي الجوي المناوب: **إيمان حسن سلطان**

صدرت في يوم الثلاثاء-06 يناير 2026 ، الساعة 09:30 صباحاً بتوقيت السودان



اليوم	الطقس	مساحة هطول الأمطار	درجة الحرارة العليا ظهر اليوم	الإحساس	درجة الحرارة الدنيا صباح الغد	الإحساس	سرعة الرياح	اتجاه الرياح	نوع الخطر	مستوى التهديد
الثلاثاء			33°		17°				لا يوجد	
الأربعاء			34°		17°				لا يوجد	
الخميس			35°		18°				لا يوجد	

الجيلي

الثلاثاء			31°		19°				لا يوجد	
الأربعاء			32°		17°				لا يوجد	
الخميس			33°		18°				لا يوجد	

حالة الطقس العامة

• درجات معتدلة نهاراً و باردة نسبياً ليلاً خلال فترة التوقع.

• مناسب النيل في وضعها الطبيعي.

نصائح مرتبطة بحالة الطقس

• تابع تحديثات الطقس من الهيئة العامة للأرصاد الجوية.

مراقبة الأنهار

اسم النهر	موقع المحطة	مستوى المياه	اتجاه منسوب المياه	خطر الفيضان
النيل الأبيض	جبل أولياء			
	الشجرة			
النيل الأزرق	كبري الملك نهر			
نهر النيل	كبري الحلفايا			

تصدر معلومات الأنهار عن وحدة الإنذار المبكر التابعة للإدارة العامة لشؤون مياه النيل، وزارة الزراعة والري



مفتاح الألوان التحذيرية

لا يتوقع حدوث طقس قاس
خطورة معتدلة - كن مستعداً
خطورة عالية - اتخذ إجراءً
خطورة عالية جداً - اتخذ التدابير القصوى



للحصول على توقعات الأرصاد الجوية اليومية والاسبوعية وتحذيرات الطقس يمكنك الاشتراك في قناة درجة على الواتساب
بمسح الباركود او عبر الرابط <https://meteosudan.sd/products/درجة> او قم بزيارة صفحتنا على الانترنت خدمة-درجة <https://meteosudan.sd/products/درجة> او قم بزيارة صفحتنا على الانترنت خدمة-درجة <https://meteosudan.sd/products/درجة>



اليوم	الطقس	مساحة هطول الأمطار	درجة الحرارة العليا ظهر اليوم	الإحساس	درجة الحرارة الدنيا صباح الغد	الإحساس	سرعة الرياح	اتجاه الرياح	نوع الخطر	مستوى التهديد
الثلاثاء			°28		°23				لا يوجد	
الأربعاء			°27		°22				لا يوجد	
الخميس			°28		°21				لا يوجد	

طوكر / عقيق

الثلاثاء			°31		°24				لا يوجد	
الأربعاء			°30		°24				لا يوجد	
الخميس			°30		°23				لا يوجد	

حالة الطقس العامة

- درجات حرارة معتدلة نهاراً و معتدلة ليلاً و توقعات بهطول أمطار خفيفة الي متوسطة في أواسط الساحل يوم الثلاثاء و خفيفة يومي الأربعاء و الخميس الاثنين ونشاط الرياح المثيرة للغبار و الاتربة علي جنوب شرق و غرب الولاية خلال فترة التوقع.

نصائح للسلامة

- تغطية الانف و الفم تجنباً للغبار خاصة لمرضي الحساسية.
- تابع تحديثات الطقس من الهيئة العامة للأرصاد الجوية.

مراقبة الأنهار

اسم النهر	موقع المحطة	مستوى المياه	اتجاه منسوب المياه	خطر الفيضان
خور بركة	كبري دولا بياي			

تصدر معلومات الأنهار عن وحدة الإنذار المبكر التابعة للإدارة العامة لشؤون مياه النيل، وزارة الزراعة والري



مفتاح الألوان التحذيرية

- لا يتوقع حدوث طقس قاس
- خطورة معتدلة - كن مستعداً
- خطورة عالية - اتخذ إجراء
- خطورة عالية جداً - اتخذ التدابير القصوى



للحصول على توقعات الأرصاد الجوية اليومية والاسبوعية وتحذيرات الطقس يمكنك الاشتراك في قناة درجة على الواتساب
بمسح الباركود او عبر الرابط <https://meteosudan.sd/products/درجة> او قم بزيارة صفحتنا على الانترنت خدمة-درجة <https://meteosudan.sd/products/درجة> او قم بزيارة صفحتنا على الانترنت خدمة-درجة <https://meteosudan.sd/products/درجة>



اليوم	الطقس	مساحة هطول الأمطار	درجة الحرارة العليا ظهر اليوم	الإحساس	درجة الحرارة الدنيا صباح الغد	الإحساس	سرعة الرياح	اتجاه الرياح	نوع الخطر	مستوى التهديد
الثلاثاء			°34		°21				لا يوجد	
الأربعاء			°36		°22				لا يوجد	
الخميس			°36		°22				لا يوجد	

المناطق

الثلاثاء			°34		°21				لا يوجد	
الأربعاء			°35		°21				لا يوجد	
الخميس			°36		°21				لا يوجد	

حالة الطقس العامة

- تسود دافئة نهاراً و معتدلة ليلاً في الولاية خلال فترة التوقع.

- مناسب النيل في وضعها الطبيعي.

نصائح مرتبطة بحالة الطقس

- تابع تحديثات الطقس من الهيئة العامة للأرصاد الجوية

مراقبة الأنهار

اسم النهر	موقع المحطة	مستوى المياه	اتجاه منسوب المياه	خطر الفيضان
النيل الأزرق	واد مدني			

تصدر معلومات الأنهار عن وحدة الإنذار المبكر التابعة للإدارة العامة لشؤون مياه النيل، وزارة الزراعة والري



مفتاح الألوان التحذيرية

- لا يتوقع حدوث طقس قاس
- خطورة معتدلة - كن مستعداً
- خطورة عالية - اتخذ إجراء
- خطورة عالية جداً - اتخذ التدابير القصوى



اليوم	الطقس	مساحة هطول الأمطار	درجة الحرارة العليا ظهر اليوم	الإحساس	درجة الحرارة الدنيا صباح الغد	الإحساس	سرعة الرياح	اتجاه الرياح	نوع الخطر	مستوى التهديد
الثلاثاء			35°		13°				لا يوجد	
الأربعاء			36°		14°				لا يوجد	
الخميس			36°		15°				لا يوجد	

حالة الطقس العامة

- درجات دافئة نهاراً و باردة ليلاً في الولاية.

- انحسار منسوب المياه في النيل الأزرق و أصبحت في الوضع الطبيعي.

نصائح مرتبطة بحالة الطقس

- تابع تحديثات الطقس من الهيئة العامة للأرصاد الجوية

مراقبة الأنهار

اسم النهر	موقع المحطة	مستوى المياه	اتجاه منسوب المياه	خطر الفيضان
النيل الأزرق	سنار			

تصدر معلومات الأنهار عن وحدة الإنذار المبكر التابعة للإدارة العامة لشؤون مياه النيل، وزارة الزراعة والري



مفتاح الألوان التحذيرية

- لا يتوقع حدوث طقس قاس
- خطورة معتدلة - كن مستعداً
- خطورة عالية - اتخذ إجراء
- خطورة عالية جداً - اتخذ التدابير القصوى



اليوم	الطقس	مساحة هطول الأمطار	درجة الحرارة العليا ظهر اليوم	الإحساس	درجة الحرارة الدنيا صباح الغد	الإحساس	سرعة الرياح	اتجاه الرياح	نوع الخطر	مستوى التهديد
الثلاثاء			28°		13°				لا يوجد	
الأربعاء			30°		15°				لا يوجد	
الخميس			32°		14°				لا يوجد	

وادي حلفا

الثلاثاء			25°		13°				لا يوجد	
الأربعاء			27°		15°				لا يوجد	
الخميس			28°		16°				لا يوجد	

حالة الطقس العامة

- درجات حرارة معتدلة نهائياً و باردة و الصباح الباكر في الولاية خلال فترة التوقع.

- مناسب النيل في الوضع الطبيعي.

نصائح مرتبطة بحالة الطقس

- تابع تحديثات الطقس من الهيئة العامة للأرصاد الجوية.

مراقبة الأنهار

اسم النهر	موقع المحطة	مستوى المياه	اتجاه منسوب المياه	خطر الفيضان
نهر النيل	مروي			
	دنقلا			

تصدر معلومات الأنهار عن وحدة الإنذار المبكر التابعة للإدارة العامة لشؤون مياه النيل، وزارة الزراعة والري



مفتاح الألوان التحذيرية

- لا يتوقع حدوث طقس قاس
- خطورة معتدلة - كن مستعداً
- خطورة عالية - اتخذ إجراء
- خطورة عالية جداً - اتخذ التدابير القصوى



للحصول على توقعات الأرصاد الجوية اليومية والاسبوعية وتحذيرات الطقس يمكنك الاشتراك في قناة درجة على الواتساب <https://meteosudan.sd/products/درجة> او قم بزيارة صفحتنا على الانترنت خدمة-درجة <https://meteosudan.sd/products/درجة> او عبر الرابط bit.ly/DARAJA-CHL او قم بزيارة صفحتنا على الانترنت خدمة-درجة



اليوم	الطقس	مساحة هطول الأمطار	درجة الحرارة العليا ظهر اليوم	الإحساس	درجة الحرارة الدنيا صباح الغد	الإحساس	سرعة الرياح	اتجاه الرياح	نوع الخطر	مستوى التهديد
الثلاثاء			°36		°21				لا يوجد	
الأربعاء			°37		°22				لا يوجد	
الخميس			°37		°22				لا يوجد	

دوكة

الثلاثاء			°36		°22				لا يوجد	
الأربعاء			°37		°22				لا يوجد	
الخميس			°38		°23				لا يوجد	

حالة الطقس العامة

- طقس حار نسبياً نهاراً ومعتدل ليلاً خلال فترة التوقع.

- مناسب النيل في وضعها الطبيعي

نصائح مرتبطة بحالة الطقس

- تابع تحديثات الطقس من الهيئة العامة للأرصاد الجوية.

مراقبة الأنهار

اسم النهر	موقع المحطة	مستوى المياه	اتجاه منسوب المياه	خطر الفيضان
الرهة	الحوارة			
الدندر	القويسى			

تصدر معلومات الأنهار عن وحدة الإنذار المبكر التابعة للإدارة العامة لشؤون مياه النيل، وزارة الزراعة والري
























مفتاح الألوان التحذيرية

- لا يتوقع حدوث طقس قاس
- خطورة معتدلة - كن مستعداً
- خطورة عالية - اتخذ إجراء
- خطورة عالية جداً - اتخذ التدابير القصوى



للحصول على توقعات الأرصاد الجوية اليومية والاسبوعية وتحذيرات الطقس يمكنك الاشتراك في قناة درجة على الواتساب
بمسح الباركود او عبر الرابط <https://meteosudan.sd/products/درجة> او قم بزيارة صفحتنا على الانترنت خدمة-درجة <https://meteosudan.sd/products/درجة> او قم بزيارة صفحتنا على الانترنت خدمة-درجة <https://meteosudan.sd/products/درجة>



اليوم	الطقس	مساحة هطول الأمطار	درجة الحرارة العليا ظهر اليوم	الإحساس	درجة الحرارة الدنيا صباح الغد	الإحساس	سرعة الرياح	اتجاه الرياح	نوع الخطر	مستوى التهديد
الثلاثاء			35°		20°				لا يوجد	
الأربعاء			36°		21°				لا يوجد	
الخميس			37°		22°				لا يوجد	

حالة الطقس العامة

- **طقس معتدل نهاراً و بارد نسبياً ليلاً في الولاية.**

- **انحسار منسوب المياه** الى وضعها الطبيعي.

نصائح مرتبطة بحالة الطقس

- تابع تحديثات الطقس من قنوات الرسمية للهيئة العامة للارصاد الجوية وقناة درجة في الواتساب.

مراقبة الأنهار

اسم النهر	موقع المحطة	مستوى المياه	اتجاه منسوب المياه	خطر الفيضان
نهر عطبرة	الأسرة			
	القربة			
نهر القاش	الجيرة			
	كبري كسلا			

تصدر معلومات الأنهار عن وحدة الإنذار المبكر التابعة للإدارة العامة لشؤون مياه النيل، وزارة الزراعة والري



مفتاح الألوان التحذيرية

لا يتوقع حدوث طقس قاس
خطورة معتدلة - كن مستعداً
خطورة عالية - اتخذ إجراء
خطورة عالية جداً - اتخذ التدابير القصوى



ولاية نهر النيل الدامر / عطبرة

اليوم	الطقس	مساحة هطول الأمطار	درجة الحرارة العليا ظهر اليوم	الإحساس	درجة الحرارة الدنيا صباح الغد	الإحساس	سرعة الرياح	اتجاه الرياح	نوع الخطر	مستوى التهديد
الثلاثاء			32°		20°				لا يوجد	
الأربعاء			33°		21°				لا يوجد	
الخميس			33°		21°				لا يوجد	

ابو حمد

الثلاثاء			30°		18°				لا يوجد	
الأربعاء			31°		19°				لا يوجد	
الخميس			31°		19°				لا يوجد	

حالة الطقس العامة

- طقس معتدل نهائياً ويعميل للبرودة ليلاً مع نشاط الرياح أحيانا مثيرة للغبار شمال الولاية خلال فترة النهار في الولاية.
- انحسار منسوب النيل الى وضعه الطبيعي.

نصائح مرتبطة بحالة الطقس

- تابع تحديثات الطقس من قنوات الرسمية للهيئة العامة للأرصاد الجوية وقناة درجة في الواتساب.

مراقبة الأنهار

اسم النهر	موقع المحطة	مستوى المياه	اتجاه منسوب المياه	خطر الفيضان
نهر النيل	شندي			
نهر عطبرة	عطبرة			
نهر عطبرة	عطبرة			

تصدر معلومات الأنهار عن وحدة الإنذار المبكر التابعة للإدارة العامة لشؤون مياه النيل، وزارة الزراعة والري























مفتاح الألوان التحذيرية

- لا يتوقع حدوث طقس قاس
- خطورة معتدلة - كن مستعداً
- خطورة عالية - اتخذ إجراء
- خطورة عالية جداً - اتخذ التدابير القصوى



للحصول على توقعات الأرصاد الجوية اليومية والاسبوعية وتحذيرات الطقس يمكنك الاشتراك في قناة درجة على الواتساب
بمسح الباركود او عبر الرابط <https://meteosudan.sd/products/درجة> او قم بزيارة صفحتنا على الانترنت خدمة-درجة <https://meteosudan.sd/products/درجة> او قم بزيارة صفحتنا على الانترنت خدمة-درجة <https://meteosudan.sd/products/درجة>



اليوم	الطقس	مساحة هطول الأمطار	درجة الحرارة العليا ظهر اليوم	الإحساس	درجة الحرارة الدنيا صباح الغد	الإحساس	سرعة الرياح	اتجاه الرياح	نوع الخطر	مستوى التهديد
الثلاثاء			35°		20°				لا يوجد	
الأربعاء			36°		21°				لا يوجد	
الخميس			36°		21°				لا يوجد	

حالة الطقس العامة

- **طقس معتدل نهاراً ويميل للبرودة ليلاً** خلال فترة التوقع.

- انحسار منسوب النيل الى وضعه الطبيعي.

نصائح مرتبطة بحالة الطقس

- تابع نشرات الطقس بانتظام والتزم بتحذيرات وإرشادات السلطات المحلية للمحافظة على سلامتك وسلامة أسرتك.

مراقبة الأنهار

اسم النهر	موقع المحطة	مستوى المياه	اتجاه منسوب المياه	خطر الفيضان
النيل الأبيض	الجبليين			

تصدر معلومات الأنهار عن وحدة الإنذار المبكر التابعة للإدارة العامة لشؤون مياه النيل، وزارة الزراعة والري



مفتاح الألوان التحذيرية

- لا يتوقع حدوث طقس قاس
خطورة معتدلة - كن مستعداً
خطورة عالية - اتخذ إجراء
خطورة عالية جداً - اتخذ التدابير القصوى



اليوم	الطقس	مساحة هطول الأمطار	درجة الحرارة العليا ظهر اليوم	الإحساس	درجة الحرارة الدنيا صباح الغد	الإحساس	سرعة الرياح	اتجاه الرياح	نوع الخطر	مستوى التهديد
الثلاثاء			°34		°20				لا يوجد	
الأربعاء			°35		°20				لا يوجد	
الخميس			°36		°21				لا توجد	

حالة الطقس العامة

- **طقس حار نسبياً نهاراً ويميل للبرودة ليلاً في الولاية خلال فترة التوقع.**

- **مناسيب النيل في الوضع الطبيعي.**

نصائح مرتبطة بحالة الطقس

- تابع نشرات الطقس بانتظام والتزم بتحذيرات وإرشادات السلطات المحلية للمحافظة على سلامتك وسلامة أسرتك.

مراقبة الأنهار

اسم النهر	موقع المحطة	مستوى المياه	اتجاه منسوب المياه	خطر الفيضان
النيل الأزرق	الديم			
	الروصيرص			

تصدر معلومات الأنهار عن وحدة الإنذار المبكر التابعة للإدارة العامة لشؤون مياه النيل، وزارة الزراعة والري



مفتاح الألوان التحذيرية

- لا يتوقع حدوث طقس قاس
- خطورة معتدلة - كن مستعداً
- خطورة عالية - اتخذ إجراءً
- خطورة عالية جداً - اتخذ التدابير القصوى



الأبيض

اليوم	الطقس	مساحة هطول الأمطار	درجة الحرارة العليا ظهر اليوم	الإحساس	درجة الحرارة الدنيا صباح الغد	الإحساس	سرعة الرياح	اتجاه الرياح	نوع الخطر	مستوى التهديد
الثلاثاء			°31		°17				لا يوجد	
الأربعاء			°31		°17				لا يوجد	
الخميس			°32		°18				لا يوجد	

جبرة الشيخ

الثلاثاء			°30		°16				لا يوجد	
الأربعاء			°31		°17				لا يوجد	
الخميس			°31		°17				لا يوجد	

مفتاح الألوان التحذيرية

لا يتوقع حدوث طقس قاس
خطورة معتدلة - كن مستعداً
خطورة عالية - اتخذ إجراء
خطورة عالية جداً - اتخذ التدابير القصوى

حالة الطقس العامة

- طقس معتدل نهائياً و بارد نسبياً ليلاً في الولاية خلال فترة التوقع.
- نصاب مرتبطة بحالة الطقس
- تابع النشرة الجوية بانتظام لضمان سلامتك وسلامة اسرتك.



كادوقلي

اليوم	الطقس	مساحة هطول الأمطار	درجة الحرارة العليا ظهر اليوم	الإحساس	درجة الحرارة الدنيا صباح الغد	الإحساس	سرعة الرياح	اتجاه الرياح	نوع الخطر	مستوى التهديد
الثلاثاء			°34		°20				لا يوجد	
الأربعاء			°35		°20				لا يوجد	
الخميس			°36		°21				لا توجد	

الدنج

الثلاثاء			°32		°17				لا يوجد	
الأربعاء			°33		°17				لا يوجد	
الخميس			°33		°18				لا توجد	

حالة الطقس العامة

- طقس معتدل نهارا وبارد نسبياً ليلاً شمال الولاية ودافئ في جنوبها خلال فترة التوقع.

نصائح مرتبطة بحالة الطقس

- تابع النشرة الجوية بانتظام لضمان سلامتك وسلامة اسرتك.
- خذ الاحتياطات اللازمة لتأمين اوراقك ومقتنياتك المهمة، محاصيلك او حيواناتك.

مفتاح الألوان التحذيرية

- لا يتوقع حدوث طقس قاس
- خطورة معتدلة - كن مستعداً
- خطورة عالية - اتخذ إجراء
- خطورة عالية جداً - اتخذ التدابير القصوى



النهود

اليوم	الطقس	مساحة هطول الأمطار	درجة الحرارة العليا ظهر اليوم	الإحساس	درجة الحرارة الدنيا صباح الغد	الإحساس	سرعة الرياح	اتجاه الرياح	نوع الخطر	مستوى التهديد
الثلاثاء			°32		°18				لا يوجد	
الأربعاء			°32		°18				لا يوجد	
الخميس			°33		°19				لا توجد	

بابنوسة

الثلاثاء			°34		°20				لا يوجد	
الأربعاء			°35		°21				لا يوجد	
الخميس			°35		°22				لا يوجد	

حالة الطقس العامة

- طقس معتدل نهاراً ويميل للبرودة ليلاً شمال الولاية ودافئ في جنوبها خلال فترة التوقع.

نصائح مرتبطة بحالة الطقس

- تابع النشرة الجوية بانتظام لضمان سلامتك وسلامة اسرتك.

مفتاح الألوان التحذيرية

لا يتوقع حدوث طقس قاس
خطورة معتدلة - كن مستعداً
خطورة عالية - اتخذ إجراءً
خطورة عالية جداً - اتخذ التدابير القصوى



الفاشر

اليوم	الطقس	مساحة هطول الأمطار	درجة الحرارة العليا ظهر اليوم	الإحساس	درجة الحرارة الدنيا صباح الغد	الإحساس	سرعة الرياح	اتجاه الرياح	نوع الخطر	مستوى التهديد
الثلاثاء			°29		°13				لا يوجد	
الأربعاء			°30		°14				لا يوجد	
الخميس			°30		°14				لا يوجد	

حالة الطقس العامة

- درجات حرارة معتدلة نهائياً وباردة ليلاً والصباح الباكر في الولاية خلال فترة التوقع.

نصائح مرتبطة بحالة الطقس

- تابع النشرة الجوية بانتظام لضمان سلامتك وسلامة أسرته.

مفتاح الألوان التحذيرية

- لا يتوقع حدوث طقس قاس
- خطورة معتدلة - كن مستعداً
- خطورة عالية - اتخذ إجراء
- خطورة عالية جداً - اتخذ التدابير القصوى



الزنجي

اليوم	الطقس	مساحة هطول الأمطار	درجة الحرارة العليا ظهر اليوم	الإحساس	درجة الحرارة الدنيا صباح الغد	الإحساس	سرعة الرياح	اتجاه الرياح	نوع الخطر	مستوى التهديد
الثلاثاء			°33		°14				لا يوجد	
الأربعاء			°33		°14				لا يوجد	
الخميس			°34		°14				لا يوجد	

حالة الطقس العامة

- درجات حرارة معتدلة نهاراً وباردة ليلاً في الولاية خلال فترة التوقع.

نصائح مرتبطة بحالة الطقس

- تابع النشرة الجوية بانتظام لضمان سلامتك وسلامة اسرتك.

مفتاح الألوان التحذيرية

لا يتوقع حدوث طقس قاس	
خطورة معتدلة - كن مستعداً	
خطورة عالية - اتخذ إجراء	
خطورة عالية جداً - اتخذ التدابير القصوى	



نيالا

اليوم	الطقس	مساحة هطول الأمطار	درجة الحرارة العليا ظهر اليوم	الإحساس	درجة الحرارة الدنيا صباح الغد	الإحساس	سرعة الرياح	اتجاه الرياح	نوع الخطر	مستوى التهديد
الثلاثاء			°31		°17				لا يوجد	
الأربعاء			°32		°18				لا يوجد	
الخميس			°32		°18				لا يوجد	

ام دافوق

الثلاثاء			°35		°20				لا يوجد	
الأربعاء			°35		°21				لا يوجد	
الخميس			°36		°21				لا يوجد	

حالة الطقس العامة

- درجات حرارة معتدلة نهاراً وباردة نسبياً ليلاً شمال الولاية ودافئة نهاراً تميل للبرودة ليلاً جنوبها خلال فترة التوقع.

نصائح مرتبطة بحالة الطقس

- تابع نشرات الطقس بانتظام والتزم بتحذيرات وإرشادات السلطات المحلية للمحافظة على سلامتك وسلامة أسرته.

مفتاح الألوان التحذيرية

لا يتوقع حدوث طقس قاس
خطورة معتدلة - كن مستعداً
خطورة عالية - اتخذ إجراءً
خطورة عالية جداً - اتخذ التدابير القصوى



الضعين

اليوم	الطقس	مساحة هطول الأمطار	درجة الحرارة العليا ظهر اليوم	الإحساس	درجة الحرارة الدنيا صباح الغد	الإحساس	سرعة الرياح	اتجاه الرياح	نوع الخطر	مستوى التهديد
الثلاثاء			°32		°18				لا يوجد	
الأربعاء			°33		°19				لا يوجد	
الخميس			°34		°20				لا يوجد	

حالة الطقس العامة

- أجواء معتدلة نهائياً وباردة نسبياً في الليل والصباح الباكر في الولاية خلال فترة التوقع.

نصائح مرتبطة بحالة الطقس

- تابع نشرات الطقس بانتظام والتزم بتحذيرات وإرشادات السلطات المحلية للمحافظة على سلامتك وسلامة اسرتك.

مفتاح الألوان التحذيرية

- لا يتوقع حدوث طقس قاس
- خطورة معتدلة - كن مستعداً
- خطورة عالية - اتخذ إجراء
- خطورة عالية جداً - اتخذ التدابير القصوى



الجنية

اليوم	الطقس	مساحة هطول الأمطار	درجة الحرارة العليا ظهر اليوم	الإحساس	درجة الحرارة الدنيا صباح الغد	الإحساس	سرعة الرياح	اتجاه الرياح	نوع الخطر	مستوى التهديد
الثلاثاء			°32		°18				لا يوجد	
الأربعاء			°33		°19				لا يوجد	
الخميس			°34		°20				لا يوجد	

حالة الطقس العامة

- **طقس معتدل نهراً وبارد ليلاً** خلال فترة التوقع.

نصائح مرتبطة بحالة الطقس

- تابع نشرات الطقس بانتظام والتزم بتحذيرات وارشادات السلطات المحلية للمحافظة على سلامتك وسلامة اسرتك.

مفتاح الألوان التحذيرية

- لا يتوقع حدوث طقس قاس
- خطورة معتدلة - كن مستعداً
- خطورة عالية - اتخذ إجراء
- خطورة عالية جداً - اتخذ التدابير القصوى

