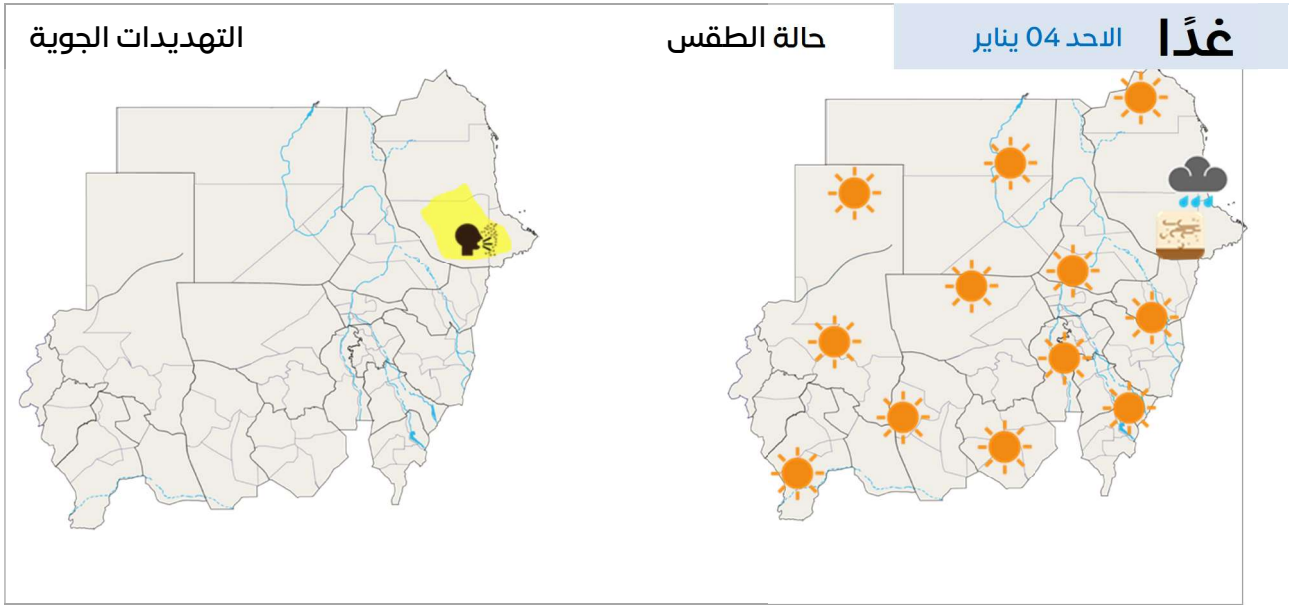
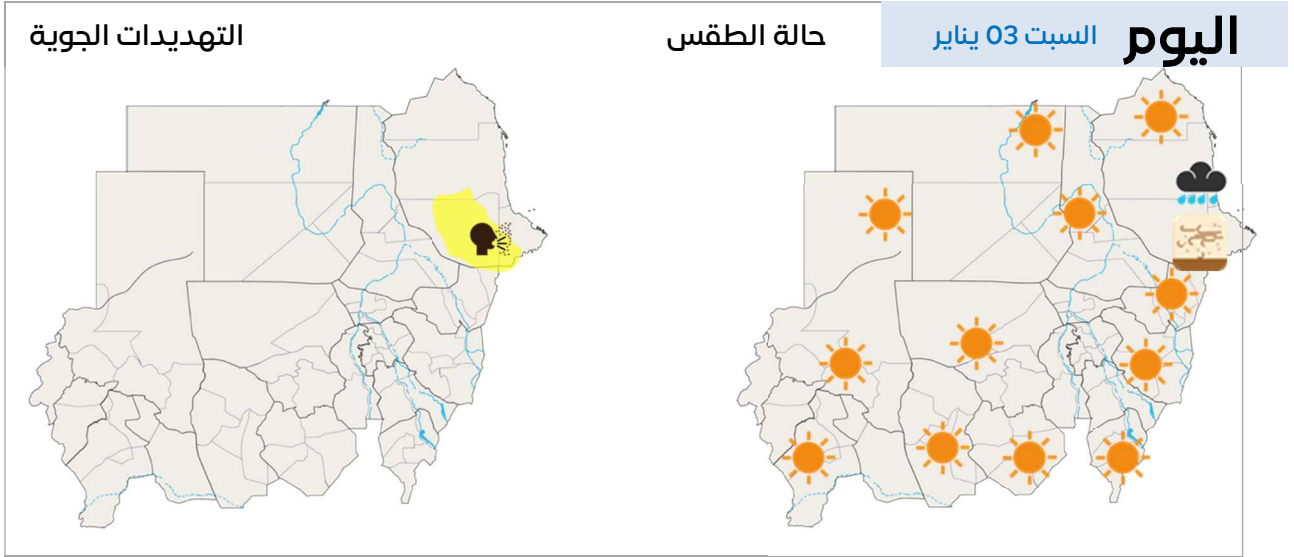


# توقعات الطقس اليومية للأيام الثلاثة المقبلة

لليوم السبت 03 يناير ، الأحد 04 يناير، و الاثنين 05 يناير، 2026 م



## التهديدات الجوية المتوقعة خلال الثلاثة أيام المقبلة

المنطقة المتأثرة	مستوى ومدة التهديد			الأثر	الخطر
	الاثنين	الأحد	السبت		
جنوب غرب و غرب ساحل البحر الاحمر					
أواسط ساحل البحر الاحمر					

### مفتاح الألوان التحذيرية

- لا يتوقع حدوث طقس قاس
- خطورة معتدلة - كن مستعداً
- خطورة عالية - اتخذ إجراء
- خطورة عالية جداً - اتخذ التدابير القصوى

### معلومات إضافية

- **منخفض السودان الحراري** يغطي جنوب شرق البلاد مما يتسبب في ارتفاع درجات الحرارة في تلك المناطق.
- **مرتفع جوي** يتمركز شمال افريقيا يمتد ليطغى معظم أنحاء البلاد.
- أعلى **درجة حرارة** سجلت ليوم أمس كانت 36.0°م في مدينة الدمازين وأدناها صباح اليوم 14.0°م في مدينتي دنقلا و شندى.
- بالأمس سجلت محطة بورتسودان الرئيسية أمطاراً **خفيفة** و مازال حتى كتابة هذه النشرة.

### ملخص حالة الطقس العامة لليام الثلاثة

#### اليوم السبت 03 يناير

- انخفاض طفيف في درجات الحرارة ، لتسود أجواء معتدلة نهاراً و باردة ليلاً في معظم أنحاء البلاد عدا جنوب شرق و جنوب البلاد تكون ودافئة.
- امطار خفيفة الي متوسطة في :أواسط و جنوب ساحل البحر الاحمر.
- نشاط الرياح الشمالية المثيرة للغبار و الاتربة في جنوب غرب و غرب ساحل البحر الاحمر .

#### غدا الأحد 04 يناير

- يستمر الانخفاض الطفيف في درجات الحرارة ليكون الطقس معتدل نهاراً و بارد ليلاً في الاجزاء الشمالية و الوسطي من البلاد و دافئة جنوبها.
- امطار خفيفة في: أواسط و جنوب ساحل البحر الاحمر.
- استمرار نشاط الرياح المثيرة للغبار في جنوب غرب و غرب ساحل البحر الاحمر.

#### بعد غد الاثنين 05 يناير

- تحافظ درجات الحرارة علي قيمها المنخفضة في الشمال، الاواسط و شمال ولايات كردفان و دارفور و دافئة في جنوب شرق و جنوب البلاد.
- أمطار متوسطة الي غزيرة في :أواسط ساحل البحر الاحمر.
- استمرار نشاط الرياح المثيرة للغبار و الاتربة في جنوب غرب و غرب ساحل البحر الاحمر.

الأخصائي الجوي المناوب: **إيمان حسن سلطان**

صدرت في يوم السبت-03 يناير 2026 ، الساعة 09:30 صباحاً بتوقيت السودان



اليوم	الطقس	مساحة هطول الأمطار	درجة الحرارة العليا ظهر اليوم	الإحساس	درجة الحرارة الدنيا صباح الغد	الإحساس	سرعة الرياح	اتجاه الرياح	نوع الخطر	مستوى التهديد
السبت			33°		16°				لا يوجد	
الأحد			32°		14°				لا يوجد	
الاثنين			31°		14°				لا يوجد	

## الجيلي

السبت			32°		15°				لا يوجد	
الأحد			31°		13°				لا يوجد	
الاثنين			31°		13°				لا يوجد	

### حالة الطقس العامة

- درجات معتدلة نهاراً و باردة ليلاً خلال فترة التوقع.

- مناسيب النيل في وضعها الطبيعي.

### نصائح مرتبطة بحالة الطقس

- تابع تحديثات الطقس من الهيئة العامة للأرصاد الجوية.

### مراقبة الأنهار

اسم النهر	موقع المحطة	مستوى المياه	اتجاه منسوب المياه	خطر الفيضان
النيل الأبيض	جبل أولياء			
	الشجرة			
النيل الأزرق	كبري الملك نهر			
نهر النيل	كبري الحلفايا			

تصدر معلومات الأنهار عن وحدة الإنذار المبكر التابعة للإدارة العامة لشؤون مياه النيل، وزارة الزراعة والري



### مفتاح الألوان التحذيرية

- لا يتوقع حدوث طقس قاس
- خطورة معتدلة - كن مستعداً
- خطورة عالية - اتخذ إجراءً
- خطورة عالية جداً - اتخذ التدابير القصوى



للحصول على توقعات الأرصاد الجوية اليومية والاسبوعية وتحذيرات الطقس يمكنك الاشتراك في قناة درجة على الواتساب  
بمسح الباركود او عبر الرابط <https://meteosudan.sd/products/درجة> او قم بزيارة صفحتنا على الانترنت خدمة-درجة <https://meteosudan.sd/products/درجة> او قم بزيارة صفحتنا على الانترنت خدمة-درجة <https://meteosudan.sd/products/درجة>



اليوم	الطقس	مساحة هطول الأمطار	درجة الحرارة العليا ظهر اليوم	الإحساس	درجة الحرارة الدنيا صباح الغد	الإحساس	سرعة الرياح	اتجاه الرياح	نوع الخطر	مستوى التهديد
السبت			27°		21°				لا يوجد	
الأحد			26°		21°				لا يوجد	
الاثنين			26°		21°				لا يوجد	

## طوكر / عقيق

السبت			28°		22°				لا يوجد	
الأحد			28°		23°				لا يوجد	
الاثنين			30°		23°				لا يوجد	

### حالة الطقس العامة

- درجات حرارة معتدلة نهاراً تميل للبرودة ليلاً و توقعات بهطول أمطار خفيفة الي متوسطة في أواسط و جنوب الساحل يوم السبت و متوسطة الي غزيرة يوم الاثنين ونشاط الرياح المثيرة للغبار علي جنوب غرب و غرب الساحل خلال فترة التوقع.

### نصائح للسلامة

- تغطية الانف و الفم تجنباً للغبار خاصة لمرضى الحساسية.
- تجنب الأماكن المنخفضة التي من الممكن ان تغمرها المياه.
- تابع تحديثات الطقس من الهيئة العامة للأرصاد الجوية.

### مراقبة الأنهار

اسم النهر	موقع المحطة	مستوى المياه	اتجاه منسوب المياه	خطر الفيضان
خور بركة	كبري دولا بياي			

تصدر معلومات الأنهار عن وحدة الإنذار المبكر التابعة للإدارة العامة لشؤون مياه النيل، وزارة الزراعة والرعي



### مفتاح الألوان التحذيرية

- لا يتوقع حدوث طقس قاس
- خطورة معتدلة - كن مستعداً
- خطورة عالية - اتخذ إجراء
- خطورة عالية جداً - اتخذ التدابير القصوى





اليوم	الطقس	مساحة هطول الأمطار	درجة الحرارة العليا ظهر اليوم	الإحساس	درجة الحرارة الدنيا صباح الغد	الإحساس	سرعة الرياح	اتجاه الرياح	نوع الخطر	مستوى التهديد
السبت			°35		°23				لا يوجد	
الاحد			°34		°21				لا يوجد	
الاثنين			°34		°21				لا يوجد	

## المناطق

السبت			°35		°22				لا يوجد	
الاحد			°34		°21				لا يوجد	
الاثنين			°33		°21				لا يوجد	

### حالة الطقس العامة

- تسود أجواء معتدلة نهاراً تميل للبرودة ليلاً في الولاية خلال فترة التوقع.

- مناسب النيل في وضعها الطبيعي.

### نصائح مرتبطة بحالة الطقس

- تابع تحديثات الطقس من الهيئة العامة للأرصاد الجوية

### مراقبة الأنهار

اسم النهر	موقع المحطة	مستوى المياه	اتجاه منسوب المياه	خطر الفيضان
النيل الأزرق	واد مدني			

تصدر معلومات الأنهار عن وحدة الإنذار المبكر التابعة للإدارة العامة لشؤون مياه النيل، وزارة الزراعة والري



### مفتاح الألوان التحذيرية

- لا يتوقع حدوث طقس قاس
- خطورة معتدلة - كن مستعداً
- خطورة عالية - اتخذ إجراء
- خطورة عالية جداً - اتخذ التدابير القصوى



اليوم	الطقس	مساحة هطول الأمطار	درجة الحرارة العليا ظهر اليوم	الإحساس	درجة الحرارة الدنيا صباح الغد	الإحساس	سرعة الرياح	اتجاه الرياح	نوع الخطر	مستوى التهديد
السبت			°35		°14				لا يوجد	
الأحد			°34		°15				لا يوجد	
الاثنين			°34		°14				لا يوجد	

### حالة الطقس العامة

- درجات حرارة معتدلة نهاراً و باردة ليلاً في الولاية.

- انحسار منسوب المياه في النيل الأزرق و أصبحت في الوضع الطبيعي.

### نصائح مرتبطة بحالة الطقس

- تابع تحديثات الطقس من الهيئة العامة للأرصاد الجوية

### مراقبة الأنهار

اسم النهر	موقع المحطة	مستوى المياه	اتجاه منسوب المياه	خطر الفيضان
النيل الأزرق	سنار			

تصدر معلومات الأنهار عن وحدة الإنذار المبكر التابعة للإدارة العامة لشؤون مياه النيل، وزارة الزراعة والري



### مفتاح الألوان التحذيرية

- لا يتوقع حدوث طقس قاس
- خطورة معتدلة - كن مستعداً
- خطورة عالية - اتخذ إجراءً
- خطورة عالية جداً - اتخذ التدابير القصوى



اليوم	الطقس	مساحة هطول الأمطار	درجة الحرارة العليا ظهر اليوم	الإحساس	درجة الحرارة الدنيا صباح الغد	الإحساس	سرعة الرياح	اتجاه الرياح	نوع الخطر	مستوى التهديد
السبت			33°		12°				لا يوجد	
الأحد			32°		11°				لا يوجد	
الاثنين			31°		10°				لا يوجد	

## وادي حلفا

السبت			28°		14°				لا يوجد	
الأحد			27°		13°				لا يوجد	
الاثنين			26°		13°				لا يوجد	

### حالة الطقس العامة

- درجات حرارة معتدلة نهائياً و باردة الي باردة جداً ليلاً و الصباح الباكر في الولاية خلال فترة التوقع.

- مناسيب النيل في الوضع الطبيعي.

### نصائح مرتبطة بحالة الطقس

- تابع تحديثات الطقس من الهيئة العامة للأرصاد الجوية.

### مراقبة الأنهار

اسم النهر	موقع المحطة	مستوى المياه	اتجاه منسوب المياه	خطر الفيضان
نهر النيل	مروي			
	دنقلا			

تصدر معلومات الأنهار عن وحدة الإنذار المبكر التابعة للإدارة العامة لشؤون مياه النيل، وزارة الزراعة والري



### مفتاح الألوان التحذيرية

- لا يتوقع حدوث طقس قاس
- خطورة معتدلة - كن مستعداً
- خطورة عالية - اتخذ إجراء
- خطورة عالية جداً - اتخذ التدابير القصوى



اليوم	الطقس	مساحة هطول الأمطار	درجة الحرارة العليا ظهر اليوم	الإحساس	درجة الحرارة الدنيا صباح الغد	الإحساس	سرعة الرياح	اتجاه الرياح	نوع الخطر	مستوى التهديد
السبت			°36		°21				لا يوجد	
الأحد			°35		°21				لا يوجد	
الاثنين			°35		°21				لا يوجد	

## دوكة

السبت			°36		°22				لا يوجد	
الأحد			°36		°22				لا يوجد	
الاثنين			°35		°21				لا يوجد	

### حالة الطقس العامة

- طقس حار نسبياً نهاراً ومعتدل ليلاً خلال فترة التوقع.

- مناسب النيل في وضعها الطبيعي

### نصائح مرتبطة بحالة الطقس

- تابع تحديثات الطقس من الهيئة العامة للأرصاد الجوية.

### مراقبة الأنهار

اسم النهر	موقع المحطة	مستوى المياه	اتجاه منسوب المياه	خطر الفيضان
الرهدة	الحوارة			
الدندر	القويسية			

تصدر معلومات الأنهار عن وحدة الإنذار المبكر التابعة للإدارة العامة لشؤون مياه النيل، وزارة الزراعة والري



### مفتاح الألوان التحذيرية

- لا يتوقع حدوث طقس قاس
- خطورة معتدلة - كن مستعداً
- خطورة عالية - اتخذ إجراء
- خطورة عالية جداً - اتخذ التدابير القصوى





اليوم	الطقس	مساحة هطول الأمطار	درجة الحرارة العليا ظهر اليوم	الإحساس	درجة الحرارة الدنيا صباح الغد	الإحساس	سرعة الرياح	اتجاه الرياح	نوع الخطر	مستوى التهديد
السبت			°36		°21				لا يوجد	
الأحد			°36		°20				لا يوجد	
الاثنين			°35		°20				لا يوجد	

### حالة الطقس العامة

• **طقس معتدل نهاراً و بارد نسبياً ليلاً في الولاية.**

• **انحسار منسوب المياه الي وضعها الطبيعي.**

### نصائح مرتبطة بحالة الطقس

• **تابع تحديثات الطقس من قنوات الرسمية للهيئة العامة للأرصاد الجوية وقناة درجة في الواتساب.**

### مراقبة الأنهار

اسم النهر	موقع المحطة	مستوى المياه	اتجاه منسوب المياه	خطر الفيضان
نهر عطبرة	الأسرة			
	القربة			
نهر القاش	الجيرة			
	كبري كسلا			

تصدر معلومات الأنهار عن وحدة الإنذار المبكر التابعة للإدارة العامة لشؤون مياه النيل، وزارة الزراعة والري



### مفتاح الألوان التحذيرية

لا يتوقع حدوث طقس قاس  
 خطورة معتدلة - كن مستعداً  
 خطورة عالية - اتخذ إجراء  
 خطورة عالية جداً - اتخذ التدابير القصوى





## ولاية نهر النيل الدامر / عطبرة

اليوم	الطقس	مساحة هطول الأمطار	درجة الحرارة العليا ظهر اليوم	الإحساس	درجة الحرارة الدنيا صباح الغد	الإحساس	سرعة الرياح	اتجاه الرياح	نوع الخطر	مستوى التهديد
السبت			°28		°14				لا يوجد	
الأحد			°28		°14				لا يوجد	
الاثنين			°27		°13				لا يوجد	

## ابو حمد

السبت			°27		°14				لا يوجد	
الأحد			°26		°13				لا يوجد	
الاثنين			°26		°13				لا يوجد	

### حالة الطقس العامة

- طقس معتدل نهائياً وبارد ليلاً في الولاية خلال فترة التوقع.

- انحسار منسوب النيل الى وضعه الطبيعي.

### نصائح مرتبطة بحالة الطقس

- تابع تحديثات الطقس من قنوات الرسمية للهيئة العامة للأرصاد الجوية وقناة درجة في الواتساب.

### مراقبة الأنهار

اسم النهر	موقع المحطة	مستوى المياه	اتجاه منسوب المياه	خطر الفيضان
نهر النيل	شندي			
نهر النيل	عطبرة			
نهر عطبرة	عطبرة			

تصدر معلومات الأنهار عن وحدة الإنذار المبكر التابعة للإدارة العامة لشؤون مياه النيل، وزارة الزراعة والرعي



### مفتاح الألوان التحذيرية

- لا يتوقع حدوث طقس قاس
- خطورة معتدلة - كن مستعداً
- خطورة عالية - اتخذ إجراء
- خطورة عالية جداً - اتخذ التدابير القصوى



للحصول على توقعات الأرصاد الجوية اليومية والاسبوعية وتحذيرات الطقس يمكنك الاشتراك في قناة درجة على الواتساب  
بمسح الباركود او عبر الرابط <https://meteosudan.sd/products/درجة> او قم بزيارة صفحتنا على الانترنت خدمة-درجة <https://meteosudan.sd/products/درجة> او قم بزيارة صفحتنا على الانترنت خدمة-درجة <https://meteosudan.sd/products/درجة>



اليوم	الطقس	مساحة هطول الأمطار	درجة الحرارة العليا ظهر اليوم	الإحساس	درجة الحرارة الدنيا صباح الغد	الإحساس	سرعة الرياح	اتجاه الرياح	نوع الخطر	مستوى التهديد
السبت			°35		°22				لا يوجد	
الأحد			°36		°22				لا يوجد	
الاثنين			°35		°22				لا يوجد	

### حالة الطقس العامة

- **طقس معتدل نهاراً ويميل للبرودة ليلاً** خلال فترة التوقع.

- **انحسار منسوب النيل الي وضعه الطبيعي.**

### نصائح مرتبطة بحالة الطقس

- تابع نشرات الطقس بانتظام والتزم بتحذيرات وارشادات السلطات المحلية للمحافظة على سلامتك وسلامة اسرتك.

### مراقبة الأنهار

اسم النهر	موقع المحطة	مستوى المياه	اتجاه منسوب المياه	خطر الفيضان
النيل الأبيض	الجبليين			

تصدر معلومات الأنهار عن وحدة الإنذار المبكر التابعة للإدارة العامة لشؤون مياه النيل، وزارة الزراعة والري



### مفتاح الألوان التحذيرية

- لا يتوقع حدوث طقس قاس
- خطورة معتدلة - كن مستعداً
- خطورة عالية - اتخذ إجراءً
- خطورة عالية جداً - اتخذ التدابير القصوى



اليوم	الطقس	مساحة هطول الأمطار	درجة الحرارة العليا ظهر اليوم	الإحساس	درجة الحرارة الدنيا صباح الغد	الإحساس	سرعة الرياح	اتجاه الرياح	نوع الخطر	مستوى التهديد
السبت			°35		°20				لا يوجد	
الأحد			°35		°20				لا يوجد	
الاثنين			°35		°20				لا يوجد	

### حالة الطقس العامة

- **طقس حار نسبياً نهاراً ومعتدل ليلاً** في الولاية خلال فترة التوقع.

- **مناسيب النيل في الوضع الطبيعي.**

### نصائح مرتبطة بحالة الطقس

- تابع نشرات الطقس بانتظام والتزم بتحذيرات وإرشادات السلطات المحلية للمحافظة على سلامتك وسلامة أسرتك.

### مراقبة الأنهار

اسم النهر	موقع المحطة	مستوى المياه	اتجاه منسوب المياه	خطر الفيضان
النيل الأزرق	الديم			
	الروصيرص			

تصدر معلومات الأنهار عن وحدة الإنذار المبكر التابعة للإدارة العامة لشؤون مياه النيل، وزارة الزراعة والري



### مفتاح الألوان التحذيرية

- لا يتوقع حدوث طقس قاس
- خطورة معتدلة - كن مستعداً
- خطورة عالية - اتخذ إجراءً
- خطورة عالية جداً - اتخذ التدابير القصوى



## الأبيض

اليوم	الطقس	مساحة هطول الأمطار	درجة الحرارة العليا ظهر اليوم	الإحساس	درجة الحرارة الدنيا صباح الغد	الإحساس	سرعة الرياح	اتجاه الرياح	نوع الخطر	مستوى التهديد
السبت			°32		°18				لا يوجد	
الأحد			°31		°18				لا يوجد	
الاثنين			°30		°17				لا يوجد	

## جبرة الشيخ

السبت			°31		°18				لا يوجد	
الأحد			°30		°19				لا يوجد	
الاثنين			°30		°18				لا يوجد	

مفتاح الألوان التحذيرية

لا يتوقع حدوث طقس قاس  
خطورة معتدلة - كن مستعداً  
خطورة عالية - اتخذ إجراء  
خطورة عالية جداً - اتخذ التدابير القصوى

### حالة الطقس العامة

- طقس معتدل نهائياً و بارد نسبياً ليلاً في الولاية خلال فترة التوقع.
- نصاب مرتبطة بحالة الطقس
- تابع النشرة الجوية بانتظام لضمان سلامتك وسلامة اسرتك.



للحصول على توقعات الأرصاد الجوية اليومية والاسبوعية وتحذيرات الطقس يمكنك الاشتراك في قناة درجة على الواتساب  
بمسح الباركود او عبر الرابط <https://meteosudan.sd/products/درجة> او قم بزيارة صفحتنا على الانترنت خدمة-درجة <https://meteosudan.sd/products/درجة> او قم بزيارة صفحتنا على الانترنت خدمة-درجة <https://meteosudan.sd/products/درجة>





## كادوقلي

اليوم	الطقس	مساحة هطول الأمطار	درجة الحرارة العليا ظهر اليوم	الإحساس	درجة الحرارة الدنيا صباح الغد	الإحساس	سرعة الرياح	اتجاه الرياح	نوع الخطر	مستوى التهديد
السبت			°35		°21				لا يوجد	
الأحد			°35		°21				لا يوجد	
الاثنين			°34		°20				لا يوجد	

## الدنج

السبت			°33		°19				لا يوجد	
الأحد			°32		°18				لا يوجد	
الاثنين			°31		°17				لا يوجد	

### حالة الطقس العامة

- **طقس معتدل نهارا وبارد نسبياً ليلاً** خلال فترة التوقع.

### نصائح مرتبطة بحالة الطقس

- تابع النشرة الجوية بانتظام لضمان سلامتك وسلامة اسرتك.
- خذ الاحتياطات اللازمة لتأمين اوراقك ومقتنياتك المهمة، محاصيلك او حيواناتك.

### مفتاح الألوان التحذيرية

- لا يتوقع حدوث طقس قاس
- خطورة معتدلة - كن مستعداً
- خطورة عالية - اتخذ إجراء
- خطورة عالية جداً - اتخذ التدابير القصوى



## النهود

اليوم	الطقس	مساحة هطول الأمطار	درجة الحرارة العليا ظهر اليوم	الإحساس	درجة الحرارة الدنيا صباح الغد	الإحساس	سرعة الرياح	اتجاه الرياح	نوع الخطر	مستوى التهديد
السبت			°33		°19				لا يوجد	
الأحد			°32		°19				لا يوجد	
الاثنين			°31		°18				لا يوجد	

## بابنوسة

السبت			°36		°21				لا يوجد	
الأحد			°35		°21				لا يوجد	
الاثنين			°34		°20				لا يوجد	

### حالة الطقس العامة

- **طقس معتدل نهائياً وبارد نسبياً ليلاً** شمال الولاية و**دافئ** في جنوبها خلال فترة التوقع

### نصائح مرتبطة بحالة الطقس



















- تابع النشرة الجوية بانتظام لضمان سلامتك وسلامة اسرتك.

مفتاح الألوان التحذيرية

لا يتوقع حدوث طقس قاس  
خطورة معتدلة - كن مستعداً  
خطورة عالية - اتخذ إجراءً  
خطورة عالية جداً - اتخذ التدابير القصوى



## الفاشر

اليوم	الطقس	مساحة هطول الأمطار	درجة الحرارة العليا ظهر اليوم	الإحساس	درجة الحرارة الدنيا صباح الغد	الإحساس	سرعة الرياح	اتجاه الرياح	نوع الخطر	مستوى التهديد
السبت			31°		14°				لا يوجد	عالي
الأحد			30°		14°				لا يوجد	عالي
الاثنين			30°		13°				لا يوجد	عالي

## حالة الطقس العامة

- درجات حرارة معتدلة نهراً وباردة ليلاً والصباح الباكر في الولاية خلال فترة التوقع.

### نصائح مرتبطة بحالة الطق

- تابع النشرة الجوية بانتظام لضمان سلامتك وسلامة اسرتك.

## مفتاح الألوان التحذيرية

لا يتوقع حدوث طقس قاس

خطورة معتدلة - كن مستعداً

خطورة عالية - اتخذ إجراء

خطورة عالية جداً - اتخذ التدابير القصوى



## الزنجي

اليوم	الطقس	مساحة هطول الأمطار	درجة الحرارة العليا ظهر اليوم	الإحساس	درجة الحرارة الدنيا صباح الغد	الإحساس	سرعة الرياح	اتجاه الرياح	نوع الخطر	مستوى التهديد
السبت			°34		°16				لا يوجد	
الأحد			°34		°16				لا يوجد	
الاثنين			°34		°15				لا يوجد	

### حالة الطقس العامة

- درجات حرارة معتدلة نهائياً باردة ليلاً في الولاية خلال فترة التوقع.

### نصائح مرتبطة بحالة الطقس

- تابع النشرة الجوية بانتظام لضمان سلامتك وسلامة اسرتك.

### مفتاح الألوان التحذيرية

لا يتوقع حدوث طقس قاس  
خطورة معتدلة - كن مستعداً  
خطورة عالية - اتخذ إجراء  
خطورة عالية جداً - اتخذ التدابير القصوى





## نيالا

اليوم	الطقس	مساحة هطول الأمطار	درجة الحرارة العليا ظهر اليوم	الإحساس	درجة الحرارة الدنيا صباح الغد	الإحساس	سرعة الرياح	اتجاه الرياح	نوع الخطر	مستوى التهديد
السبت			°32		°20				لا يوجد	
الأحد			°32		°20				لا يوجد	
الاثنين			°32		°19				لا يوجد	

## ام دافوق

السبت			°36		°24				لا يوجد	
الأحد			°36		°24				لا يوجد	
الاثنين			°35		°23				لا يوجد	

### حالة الطقس العامة

- درجات حرارة معتدلة نهائياً وباردة نسبياً ليلاً شمال الولاية ودافئة جنوبها خلال فترة التوقع.

### نصائح مرتبطة بحالة الطقس



















- تابع نشرات الطقس بانتظام والتزم بتحذيرات وإرشادات السلطات المحلية للمحافظة على سلامتك وسلامة أسرته.

### مفتاح الألوان التحذيرية

لا يتوقع حدوث طقس قاس  
خطورة معتدلة - كن مستعداً  
خطورة عالية - اتخذ إجراءً  
خطورة عالية جداً - اتخذ التدابير القصوى



## الضعفين

اليوم	الطقس	مساحة هطول الأمطار	درجة الحرارة العليا ظهر اليوم	الإحساس	درجة الحرارة الدنيا صباح الغد	الإحساس	سرعة الرياح	اتجاه الرياح	نوع الخطر	مستوى التهديد
السبت			34°		20°				لا يوجد	
الأحد			33°		20°				لا يوجد	
الاثنين			33°		19°				لا يوجد	

## حالة الطقس العامة

- أجواء معتدلة نهاراً و باردة نسبياً ليلاً **والصباح الباكر** في الولاية خلال فترة التوقع.

## نصائح مرتبطة بحالة الطقس

- تابع نشرات الطقس بانتظام والتزم بتحذيرات وإرشادات السلطات المحلية للمحافظة على سلامتك وسلامة اسرتك.

## مفتاح الألوان التحذيرية

لا يتوقع حدوث طقس قاس

خطورة معتدلة - كن مستعداً

خطورة عالية - اتخذ إجراء

خطورة عالية جداً - اتخذ التدابير القصوى



## الجينة

اليوم	الطقس	مساحة هطول الأمطار	درجة الحرارة العليا ظهر اليوم	الإحساس	درجة الحرارة الدنيا صباح الغد	الإحساس	سرعة الرياح	اتجاه الرياح	نوع الخطر	مستوى التهديد
السبت			°33		°17				لا يوجد	
الأحد			°33		°17				لا يوجد	
الاثنين			°33		°17				لا يوجد	

### حالة الطقس العامة

- **طقس معتدل نهائياً وبارد ليلاً** خلال فترة التوقع.

### نصائح مرتبطة بحالة الطقس

- تابع نشرات الطقس بانتظام والتزم بتحذيرات وارشادات السلطات المحلية للمحافظة على سلامتك وسلامة اسرتك.

### مفتاح الألوان التحذيرية

لا يتوقع حدوث طقس قاسي  
خطورة معتدلة - كن مستعداً  
خطورة عالية - اتخذ إجراء  
خطورة عالية جداً - اتخذ التدابير القصوى

