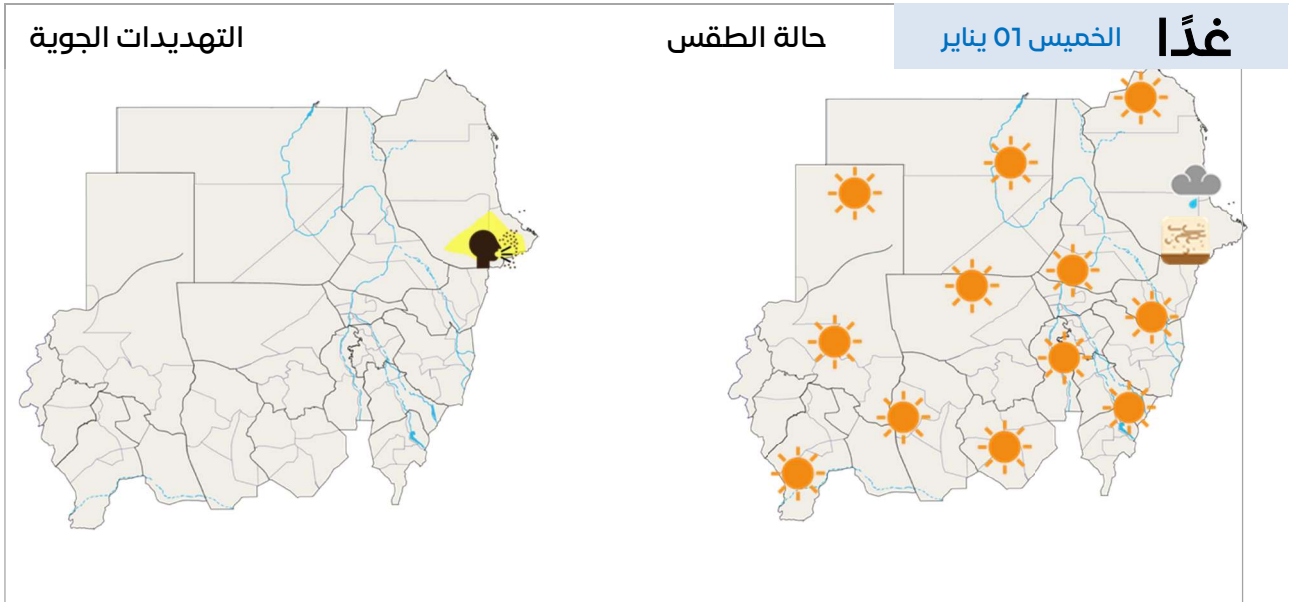


توقعات الطقس اليومية للأيام الثلاثة المقبلة

للأيام الاربعاء 31 ديسمبر 2025 م، الخميس 01 يناير، و الجمعة 02 يناير، 2026 م



التهديدات الجوية المتوقعة خلال الثلاثة أيام المقبلة

المنطقة المتأثرة	مستوى ومدة التهديد			الأثر	الخطر
	الجمعة	الخميس	الاربعاء		
جنوب غرب ساحل البحر الاحمر					

مفتاح الألوان التحذيرية

- لا يتوقع حدوث طقس قاس
- خطورة معتدلة - كن مستعداً
- خطورة عالية - اتخذ إجراء
- خطورة عالية جداً - اتخذ التدابير القصوى

معلومات إضافية

- **منخفض السودان الحراري** يغطي أقصى شرق و جنوب شرق البلاد مما يتسبب في ارتفاع درجات الحرارة في تلك المناطق.
- **مرتفع جوي** يتمركز شمال غرب افريقيا يمتد حتى شمال، اواسط و شمال غرب البلاد
- أعلى **درجة حرارة** سجلت ليوم أمس كانت **35.5°م** في مدينة الدمازين وأدناها صباح اليوم **10.1°م** في مدينة دنقلا.
- بالأمس لم تسجل محطات بورتسودان الرئيسية امطاراً.

ملخص حالة الطقس العامة للأيام الثلاثة

اليوم الاربعاء 31 ديسمبر

- **يطرأ إنخفاض طفيف في درجات الحرارة الصغرى و تحافظ درجات الحرارة العظمى علي قيمها في معظم أنحاء البلاد ، لتسود أجواء معتدلة نهاراً و باردة في الليل و الصباح الباكر في شمال ، اواسط و غرب البلاد، ودافئة في بقية أنحاء البلاد.**

غداً الخميس 01 يناير

- **ارتفاع طفيف في درجات الحرارة بشقيها العظمى و الصغرى لتكون معتدلة نهاراً و باردة ليلاً في الاجزاء الشمالية من البلاد و دافئة جنوبها**
- **امطار خفيفة** في: جنوب ساحل البحر الاحمر
- **نشاط الرياح المثيرة للغبار** في جنوب غرب ساحل البحر الاحمر .
- **بعد غد الجمعة 02 يناير**
- **تواصل الارتفاع الطفيف في درجات الحرارة، لتكون معتدلة نهاراً و باردة ليلاً في الشمال، شمال الاواسط و شمال ولايات كردفان و دارفور و مرتفعة نسبياً شرق، جنوب شرق و جنوب البلاد.**
- **أمطار خفيفة** في: أواسط و جنوب ساحل البحر الاحمر.
- **استمرار نشاط الرياح المثيرة للغبار** في جنوب ساحل البحر الاحمر.

الأخصائي الجوي المناوب: **إيمان حسن سلطان**

صدرت في يوم الاربعاء-31 ديسمبر 2025 ، الساعة 09:30 صباحاً بتوقيت السودان



اليوم	الطقس	مساحة هطول الأمطار	درجة الحرارة العليا ظهر اليوم	الإحساس	درجة الحرارة الدنيا صباح الغد	الإحساس	سرعة الرياح	اتجاه الرياح	نوع الخطر	مستوى التهديد
الاربعاء			30°		17°				لا يوجد	
الخميس			31°		17°				لا يوجد	
الجمعة			32°		18°				لا يوجد	

الجيلي

الاربعاء			29°		14°				لا يوجد	
الخميس			30°		14°				لا يوجد	
الجمعة			31°		18°				لا يوجد	

حالة الطقس العامة

- درجات معتدلة نهاراً و باردة ليلاً شمال الولاية وتميل للبرودة جنوبها خلال فترة التوقع.

- مناسيب النيل في وضعها الطبيعي.

نصائح مرتبطة بحالة الطقس

- تابع تحديثات الطقس من الهيئة العامة للأرصاد الجوية.

مراقبة الأنهار

اسم النهر	موقع المحطة	مستوى المياه	اتجاه منسوب المياه	خطر الفيضان
النيل الأبيض	جبل أولياء			
	الشجرة			
النيل الأزرق	كبري الملك نهر			
نهر النيل	كبري الحلفايا			

تصدر معلومات الأنهار عن وحدة الإنذار المبكر التابعة للإدارة العامة لشؤون مياه النيل، وزارة الزراعة والري



مفتاح الألوان التحذيرية

- لا يتوقع حدوث طقس قاس
- خطورة معتدلة - كن مستعداً
- خطورة عالية - اتخذ إجراءً
- خطورة عالية جداً - اتخذ التدابير القصوى



للحصول على توقعات الأرصاد الجوية اليومية والاسبوعية وتحذيرات الطقس يمكنك الاشتراك في قناة درجة على الواتساب
بمسح الباركود او عبر الرابط <https://meteosudan.sd/products/درجة> او قم بزيارة صفحتنا على الانترنت خدمة-درجة <https://meteosudan.sd/products/درجة> او قم بزيارة صفحتنا على الانترنت خدمة-درجة <https://meteosudan.sd/products/درجة>



اليوم	الطقس	مساحة هطول الأمطار	درجة الحرارة العليا ظهر اليوم	الإحساس	درجة الحرارة الدنيا صباح الغد	الإحساس	سرعة الرياح	اتجاه الرياح	نوع الخطر	مستوى التهديد
الاربعاء			°27		°20				لا يوجد	
الخميس			°27		°21				لا يوجد	
الجمعة			°28		°22				لا يوجد	

طوكر / عقيق

الاربعاء			°28		°19				لا يوجد	
الخميس			°29		°21				لا يوجد	
الجمعة			°29		°23				لا يوجد	

حالة الطقس العامة

- درجات حرارة معتدلة نهائياً تميل للبرودة ليلاً و توقعات بهطول أمطار خفيفة في جنوب شرق الساحل يومي الخميس و الجمعة ونشاط الرياح المثيرة للغبار علي جنوب غرب الساحل يومي الخميس و الجمعة.

نصائح السلامة

- تغطية الانف و الفم تجنباً للغبار خاصة لمرضى الحساسية.
- تابع تحديثات الطقس من الهيئة العامة للأرصاد الجوية.

مراقبة الأنهار

اسم النهر	موقع المحطة	مستوى المياه	اتجاه منسوب المياه	خطر الفيضان
خور برقة	كبري دولا بياي			

تصدر معلومات الأنهار عن وحدة الإنذار المبكر التابعة للإدارة العامة لشؤون مياه النيل، وزارة الزراعة والري



مفتاح الألوان التحذيرية

- لا يتوقع حدوث طقس قاس
- خطورة معتدلة - كن مستعداً
- خطورة عالية - اتخذ إجراء
- خطورة عالية جداً - اتخذ التدابير القصوى



اليوم	الطقس	مساحة هطول الأمطار	درجة الحرارة العليا ظهر اليوم	الإحساس	درجة الحرارة الدنيا صباح الغد	الإحساس	سرعة الرياح	اتجاه الرياح	نوع الخطر	مستوى التهديد
الاربعاء			°33		°19				لا يوجد	
الخميس			°34		°19				لا يوجد	
الجمعة			°35		°20				لا يوجد	

المناطق

الاربعاء			°33		°18				لا يوجد	
الخميس			°34		°18				لا يوجد	
الجمعة			°35		°20				لا يوجد	

حالة الطقس العامة

- أجواء معتدلة نهاراً و باردة نسبياً ليلاً في الولاية خلال فترة التوقع.

- مناسب النيل في وضعها الطبيعي.

نصائح مرتبطة بحالة الطقس

- تابع تحديثات الطقس من الهيئة العامة للأرصاد الجوية

مراقبة الأنهار

اسم النهر	موقع المحطة	مستوى المياه	اتجاه منسوب المياه	خطر الفيضان
النيل الأزرق	واد مدني			

تصدر معلومات الأنهار عن وحدة الإنذار المبكر التابعة للإدارة العامة لشؤون مياه النيل، وزارة الزراعة والري



مفتاح الألوان التحذيرية

- لا يتوقع حدوث طقس قاس
- خطورة معتدلة - كن مستعداً
- خطورة عالية - اتخذ إجراءً
- خطورة عالية جداً - اتخذ التدابير القصوى



اليوم	الطقس	مساحة هطول الأمطار	درجة الحرارة العليا ظهر اليوم	الإحساس	درجة الحرارة الدنيا صباح الغد	الإحساس	سرعة الرياح	اتجاه الرياح	نوع الخطر	مستوى التهديد
الاربعاء			°32		°20				لا يوجد	
الخميس			°33		°20				لا يوجد	
الجمعة			°34		°21				لا يوجد	

حالة الطقس العامة

- درجات حرارة معتدلة نهاراً و تميل للبرودة ليلاً في الولاية.

- انحسار منسوب المياه في النيل الأزرق و اصبحت في الوضع الطبيعي.

نصائح مرتبطة بحالة الطقس

- تابع تحديثات الطقس من الهيئة العامة للأرصاد الجوية

مراقبة الأنهار

اسم النهر	موقع المحطة	مستوى المياه	اتجاه منسوب المياه	خطر الفيضان
النيل الأزرق	سنار			

تصدر معلومات الأنهار عن وحدة الإنذار المبكر التابعة للإدارة العامة لشؤون مياه النيل، وزارة الزراعة والري



مفتاح الألوان التحذيرية

- لا يتوقع حدوث طقس قاس
- خطورة معتدلة - كن مستعداً
- خطورة عالية - اتخذ إجراءً
- خطورة عالية جداً - اتخذ التدابير القصوى



اليوم	الطقس	مساحة هطول الأمطار	درجة الحرارة العليا ظهر اليوم	الإحساس	درجة الحرارة الدنيا صباح الغد	الإحساس	سرعة الرياح	اتجاه الرياح	نوع الخطر	مستوى التهديد
الاربعاء			28°		12°				لا يوجد	
الخميس			29°		14°				لا يوجد	
الجمعة			31°		15°				لا يوجد	

وادي حلفا

الاربعاء			24°		11°				لا يوجد	
الخميس			27°		14°				لا يوجد	
الجمعة			27°		13°				لا يوجد	

حالة الطقس العامة

- درجات حرارة معتدلة نهائياً و باردة ليلاً و الصباح الباكر في الولاية خلال فترة التوقع.

- مناسب النيل في الوضع الطبيعي.

نصائح مرتبطة بحالة الطقس

- تابع تحديثات الطقس من الهيئة العامة للأرصاد الجوية.

مراقبة الأنهار

اسم النهر	موقع المحطة	مستوى المياه	اتجاه منسوب المياه	خطر الفيضان
نهر النيل	مروي			
	دنقلا			

تصدر معلومات الأنهار عن وحدة الإنذار المبكر التابعة للإدارة العامة لشؤون مياه النيل، وزارة الزراعة والري



مفتاح الألوان التحذيرية

- لا يتوقع حدوث طقس قاس
- خطورة معتدلة - كن مستعداً
- خطورة عالية - اتخذ إجراء
- خطورة عالية جداً - اتخذ التدابير القصوى



اليوم	الطقس	مساحة هطول الأمطار	درجة الحرارة العليا ظهر اليوم	الإحساس	درجة الحرارة الدنيا صباح الغد	الإحساس	سرعة الرياح	اتجاه الرياح	نوع الخطر	مستوى التهديد
الأربعاء			°35		°20				لا يوجد	
الخميس			°36		°21				لا يوجد	
الجمعة			°36		°22				لا يوجد	

دوكة

الأربعاء			°35		°21				لا يوجد	
الخميس			°36		°22				لا يوجد	
الجمعة			°37		°23				لا يوجد	

حالة الطقس العامة

- طقس معتدل نهاراً و يميل للبرودة ليلاً خلال فترة التوقع.

- مناسب النيل في وضعها الطبيعي

نصائح مرتبطة بحالة الطقس

- تابع تحديثات الطقس من الهيئة العامة للأرصاد الجوية.

مراقبة الأنهار

اسم النهر	موقع المحطة	مستوى المياه	اتجاه منسوب المياه	خطر الفيضان
الرهذ	الحوارة			
الندندر	القويسى			

تصدر معلومات الأنهار عن وحدة الإنذار المبكر التابعة للإدارة العامة لشؤون مياه النيل، وزارة الزراعة والري



مفتاح الألوان التحذيرية

- لا يتوقع حدوث طقس قاس
- خطورة معتدلة - كن مستعداً
- خطورة عالية - اتخذ إجراء
- خطورة عالية جداً - اتخذ التدابير القصوى



اليوم	الطقس	مساحة هطول الأمطار	درجة الحرارة العليا ظهر اليوم	الإحساس	درجة الحرارة الدنيا صباح الغد	الإحساس	سرعة الرياح	اتجاه الرياح	نوع الخطر	مستوى التهديد
الأربعاء			°33		°18				لا يوجد	
الخميس			°34		°19				لا يوجد	
الجمعة			°35		°19				لا يوجد	

حالة الطقس العامة

• **طقس معتدل نهائياً وبارد ليلاً في الولاية.**

• **انحسار منسوب المياه الي وضعها الطبيعي.**

نصائح مرتبطة بحالة الطقس

• **تابع تحديثات الطقس من قنوات الرسمية للهيئة العامة للأرصاد الجوية وقناة درجة في الواتساب.**

مراقبة الأنهار

اسم النهر	موقع المحطة	مستوى المياه	اتجاه منسوب المياه	خطر الفيضان
نهر عطبرة	الأسرة			
	القربة			
نهر القاش	الجيرة			
	كبري كسلا			

تصدر معلومات الأنهار عن وحدة الإنذار المبكر التابعة للإدارة العامة لشؤون مياه النيل، وزارة الزراعة والري



مفتاح الألوان التحذيرية

لا يتوقع حدوث طقس قاس
 خطورة معتدلة - كن مستعداً
 خطورة عالية - اتخذ إجراء
 خطورة عالية جداً - اتخذ التدابير القصوى



ولاية نهر النيل الدامر / عطبرة

اليوم	الطقس	مساحة هطول الأمطار	درجة الحرارة العليا ظهر اليوم	الإحساس	درجة الحرارة الدنيا صباح الغد	الإحساس	سرعة الرياح	اتجاه الرياح	نوع الخطر	مستوى التهديد
الأربعاء			33°		13°				لا يوجد	
الخميس			33°		14°				لا يوجد	
الجمعة			34°		14°				لا يوجد	

أبو حمد

الأربعاء			29°		14°				لا يوجد	
الخميس			29°		15°				لا يوجد	
الجمعة			30°		15°				لا يوجد	

حالة الطقس العامة

- طقس معتدل نهائياً وبارد ليلاً في الولاية خلال فترة التوقع.

- انحسار منسوب النيل الى وضعه الطبيعي.

نصائح مرتبطة بحالة الطقس

- تابع تحديثات الطقس من قنوات الرسمية للهيئة العامة للأرصاد الجوية وقناة درجة في الواتساب.

مراقبة الأنهار

اسم النهر	موقع المحطة	مستوى المياه	اتجاه منسوب المياه	خطر الفيضان
نهر النيل	شندي			
نهر النيل	عطبرة			
نهر عطبرة	عطبرة			

تصدر معلومات الأنهار عن وحدة الإنذار المبكر التابعة للإدارة العامة لشؤون مياه النيل، وزارة الزراعة والرعي



مفتاح الألوان التحذيرية

- لا يتوقع حدوث طقس قاس
- خطورة معتدلة - كن مستعداً
- خطورة عالية - اتخذ إجراء
- خطورة عالية جداً - اتخذ التدابير القصوى



للحصول على توقعات الأرصاد الجوية اليومية والاسبوعية وتحذيرات الطقس يمكنك الاشتراك في قناة درجة على الواتساب
بمسح الباركود او عبر الرابط <https://meteosudan.sd/products/درجة> او قم بزيارة صفحتنا على الانترنت خدمة-درجة <https://meteosudan.sd/products/درجة> او قم بزيارة صفحتنا على الانترنت خدمة-درجة <https://meteosudan.sd/products/درجة>



ولاية النيل الأبيض كوستي / ربك

اليوم	الطقس	مساحة هطول الأمطار	درجة الحرارة العليا ظهر اليوم	الإحساس	درجة الحرارة الدنيا صباح الغد	الإحساس	سرعة الرياح	اتجاه الرياح	نوع الخطر	مستوى التهديد
الأربعاء			°33		°17				لا يوجد	
الخميس			°34		°18				لا يوجد	
الجمعة			°35		°18				لا يوجد	

حالة الطقس العامة

• طقس معتدل نهائياً و بارد نسبياً ليلاً خلال فترة التوقع.

• انحسار منسوب النيل الي وضعه الطبيعي.

نصائح مرتبطة بحالة الطقس

• تابع نشرات الطقس بانتظام والتزم بتحذيرات وارشادات السلطات المحلية للمحافظة على سلامتك وسلامة اسرتك.

مراقبة الأنهار

اسم النهر	موقع المحطة	مستوى المياه	اتجاه منسوب المياه	خطر الفيضان
النيل الأبيض	الجبليين			

تصدر معلومات الأنهار عن وحدة الإنذار المبكر التابعة للإدارة العامة لشؤون مياه النيل، وزارة الزراعة والري



مفتاح الألوان التحذيرية

لا يتوقع حدوث طقس قاس
خطورة معتدلة - كن مستعداً
خطورة عالية - اتخذ إجراءً
خطورة عالية جداً - اتخذ التدابير القصوى



اليوم	الطقس	مساحة هطول الأمطار	درجة الحرارة العليا ظهر اليوم	الإحساس	درجة الحرارة الدنيا صباح الغد	الإحساس	سرعة الرياح	اتجاه الرياح	نوع الخطر	مستوى التهديد
الأربعاء			34°		21°				لا يوجد	
الخميس			35°		21°				لا يوجد	
الجمعة			36°		22°				لا توجد	

حالة الطقس العامة

- **طقس معتدل نهائياً يميل للبرودة ليلاً في الولاية خلال فترة التوقع.**

- **مناسيب النيل في الوضع الطبيعي.**

نصائح مرتبطة بحالة الطقس

- تابع نشرات الطقس بانتظام والتزم بتحذيرات وإرشادات السلطات المحلية للمحافظة على سلامتك وسلامة أسرته.

مراقبة الأنهار

اسم النهر	موقع المحطة	مستوى المياه	اتجاه منسوب المياه	خطر الفيضان
النيل الأزرق	الديم			
	الروصيرص			

تصدر معلومات الأنهار عن وحدة الإنذار المبكر التابعة للإدارة العامة لشؤون مياه النيل، وزارة الزراعة والري



مفتاح الألوان التحذيرية

- لا يتوقع حدوث طقس قاس
- خطورة معتدلة - كن مستعداً
- خطورة عالية - اتخذ إجراءً
- خطورة عالية جداً - اتخذ التدابير القصوى



الأبيض

اليوم	الطقس	مساحة هطول الأمطار	درجة الحرارة العليا ظهر اليوم	الإحساس	درجة الحرارة الدنيا صباح الغد	الإحساس	سرعة الرياح	اتجاه الرياح	نوع الخطر	مستوى التهديد
الأربعاء			30°		13°				لا يوجد	
الخميس			31°		14°				لا يوجد	
الجمعة			32°		15°				لا يوجد	

جبرة الشيخ

الأربعاء			29°		13°				لا يوجد	
الخميس			29°		14°				لا يوجد	
الجمعة			30°		15°				لا يوجد	

مفتاح الألوان التحذيرية

لا يتوقع حدوث طقس قاس
خطورة معتدلة - كن مستعداً
خطورة عالية - اتخذ إجراء
خطورة عالية جداً - اتخذ التدابير القصوى

حالة الطقس العامة

- طقس معتدل نهائياً و بارد ليلاً في الولاية خلال فترة التوقع.
- نصائح مرتبطة بحالة الطقس
- تابع النشرة الجوية بانتظام لضمان سلامتك وسلامة اسرتك.



للحصول على توقعات الأرصاد الجوية اليومية والاسبوعية وتحذيرات الطقس يمكنك الاشتراك في قناة درجة على الواتساب
بمسح الباركود او عبر الرابط <https://meteosudan.sd/products/درجة> او قم بزيارة صفحتنا على الانترنت خدمة-درجة <https://meteosudan.sd/products/درجة> او قم بزيارة صفحتنا على الانترنت خدمة-درجة <https://meteosudan.sd/products/درجة>



كادوقلي

اليوم	الطقس	مساحة هطول الأمطار	درجة الحرارة العليا ظهر اليوم	الإحساس	درجة الحرارة الدنيا صباح الغد	الإحساس	سرعة الرياح	اتجاه الرياح	نوع الخطر	مستوى التهديد
الأربعاء			33°		17°				لا يوجد	
الخميس			35°		18°				لا يوجد	
الجمعة			36°		19°				لا يوجد	

الدنج

الأربعاء			31°		15°				لا يوجد	
الخميس			32°		16°				لا يوجد	
الجمعة			33°		17°				لا توجد	

حالة الطقس العامة

- **طقس معتدل نهرا و بارد ليلاً** شمال الولاية خلال فترة التوقع.

نصائح مرتبطة بحالة الطقس

- تابع النشرة الجوية بانتظام لضمان سلامتك وسلامة اسرتك.
- خذ الاحتياطات اللازمة لتأمين اوراقك ومقتنياتك المهمة، محاصيلك او حيواناتك.

مفتاح الألوان التحذيرية

لا يتوقع حدوث طقس قاس
خطورة معتدلة - كن مستعداً
خطورة عالية - اتخذ إجراء
خطورة عالية جداً - اتخذ التدابير القصوى



النهود

اليوم	الطقس	مساحة هطول الأمطار	درجة الحرارة العليا ظهر اليوم	الإحساس	درجة الحرارة الدنيا صباح الغد	الإحساس	سرعة الرياح	اتجاه الرياح	نوع الخطر	مستوى التهديد
الأربعاء			°31		°15				لا يوجد	
الخميس			°32		°16				لا يوجد	
الجمعة			°33		°17				لا يوجد	

بابنوسة

الأربعاء			°34		°18				لا يوجد	
الخميس			°35		°19				لا يوجد	
الجمعة			°36		°20				لا يوجد	

حالة الطقس العامة

- طقس معتدل نهاراً و بارد ليلاً خلال فترة التوقع.

نصائح مرتبطة بحالة الطقس



















- تابع النشرة الجوية بانتظام لضمان سلامتك وسلامة اسرتك.

مفتاح الألوان التحذيرية

لا يتوقع حدوث طقس قاس
خطورة معتدلة - كن مستعداً
خطورة عالية - اتخذ إجراء
خطورة عالية جداً - اتخذ التدابير القصوى



الفاشر

اليوم	الطقس	مساحة هطول الأمطار	درجة الحرارة العليا ظهر اليوم	الإحساس	درجة الحرارة الدنيا صباح الغد	الإحساس	سرعة الرياح	اتجاه الرياح	نوع الخطر	مستوى التهديد
الأربعاء			30°		13°				لا يوجد	عالي
الخميس			30°		14°				لا يوجد	عالي
الجمعة			30°		14°				لا يوجد	عالي

حالة الطقس العامة

- درجات حرارة معتدلة نهاراً و باردة ليلاً و الصباح الباكر في الولاية خلال فترة التوقع.

نصائح مرتبطة بحالة الطق

- تابع النشرة الجوية بانتظام لضمان سلامتك وسلامة اسرتك.

مفتاح الألوان التحذيرية

لا يتوقع حدوث طقس قاس

خطورة معتدلة - كن مستعداً

خطورة عالية - اتخذ إجراء

خطورة عالية جداً - اتخذ التدابير القصوى



الزنجي

اليوم	الطقس	مساحة هطول الأمطار	درجة الحرارة العليا ظهر اليوم	الإحساس	درجة الحرارة الدنيا صباح الغد	الإحساس	سرعة الرياح	اتجاه الرياح	نوع الخطر	مستوى التهديد
الأربعاء			°33		°14				لا يوجد	
الخميس			°33		°14				لا يوجد	
الجمعة			°34		°14				لا يوجد	

حالة الطقس العامة

- درجات حرارة معتدلة نهاراً باردة ليلاً في الولاية خلال فترة التوقع.

نصائح مرتبطة بحالة الطقس

- تابع النشرة الجوية بانتظام لضمان سلامتك وسلامة اسرتك.

مفتاح الألوان التحذيرية

لا يتوقع حدوث طقس قاس
خطورة معتدلة - كن مستعداً
خطورة عالية - اتخذ إجراء
خطورة عالية جداً - اتخذ التدابير القصوى



نيالا

اليوم	الطقس	مساحة هطول الأمطار	درجة الحرارة العليا ظهر اليوم	الإحساس	درجة الحرارة الدنيا صباح الغد	الإحساس	سرعة الرياح	اتجاه الرياح	نوع الخطر	مستوى التهديد
الأربعاء			°31		°17				لا يوجد	
الخميس			°31		°17				لا يوجد	
الجمعة			°32		°18				لا يوجد	

ام دافوق

الأربعاء			°34		°19				لا يوجد	
الخميس			°35		°20				لا يوجد	
الجمعة			°36		°22				لا يوجد	

حالة الطقس العامة

- درجات حرارة معتدلة نهاراً وتميل للبرودة ليلاً خلال فترة التوقع.

نصائح مرتبطة بحالة الطقس

- تابع نشرات الطقس بانتظام والتزم بتحذيرات وارشادات السلطات المحلية للمحافظة على سلامتك وسلامة اسرتك.

مفتاح الألوان التحذيرية

لا يتوقع حدوث طقس قاس
خطورة معتدلة - كن مستعداً
خطورة عالية - اتخذ إجراء
خطورة عالية جداً - اتخذ التدابير القصوى



الضعين

اليوم	الطقس	مساحة هطول الأمطار	درجة الحرارة العليا ظهر اليوم	الإحساس	درجة الحرارة الدنيا صباح الغد	الإحساس	سرعة الرياح	اتجاه الرياح	نوع الخطر	مستوى التهديد
الأربعاء			33°		18°				لا يوجد	
الخميس			33°		19°				لا يوجد	
الجمعة			34°		20°				لا يوجد	

حالة الطقس العامة

- أجواء معتدلة نهاراً وتميل للبرودة ليلاً والصباح الباكر في الولاية خلال فترة التوقع.

نصائح مرتبطة بحالة الطقس

- تابع نشرات الطقس بانتظام والتزم بتحذيرات وإرشادات السلطات المحلية للمحافظة على سلامتك وسلامة اسرتك.

مفتاح الألوان التحذيرية

- لا يتوقع حدوث طقس قاس
- خطورة معتدلة - كن مستعداً
- خطورة عالية - اتخذ إجراء
- خطورة عالية جداً - اتخذ التدابير القصوى



الجينة

اليوم	الطقس	مساحة هطول الأمطار	درجة الحرارة العليا ظهر اليوم	الإحساس	درجة الحرارة الدنيا صباح الغد	الإحساس	سرعة الرياح	اتجاه الرياح	نوع الخطر	مستوى التهديد
الأربعاء			°32		°17				لا يوجد	
الخميس			°33		°16				لا يوجد	
الجمعة			°33		°17				لا يوجد	

حالة الطقس العامة

- **طقس معتدل نهائياً وبارد ليلاً** خلال فترة التوقع.

نصائح مرتبطة بحالة الطقس

- تابع نشرات الطقس بانتظام والتزم بتحذيرات وارشادات السلطات المحلية للمحافظة على سلامتك وسلامة اسرتك.

مفتاح الألوان التحذيرية

لا يتوقع حدوث طقس قاس	
خطورة معتدلة - كن مستعداً	
خطورة عالية - اتخذ إجراء	
خطورة عالية جداً - اتخذ التدابير القصوى	

