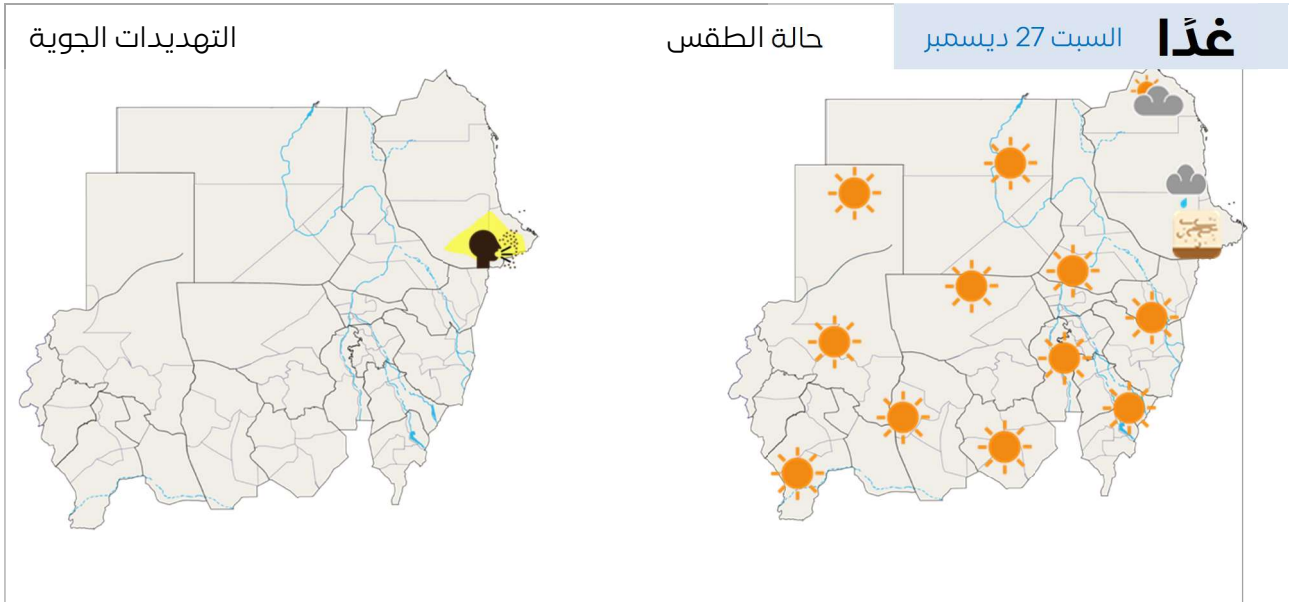
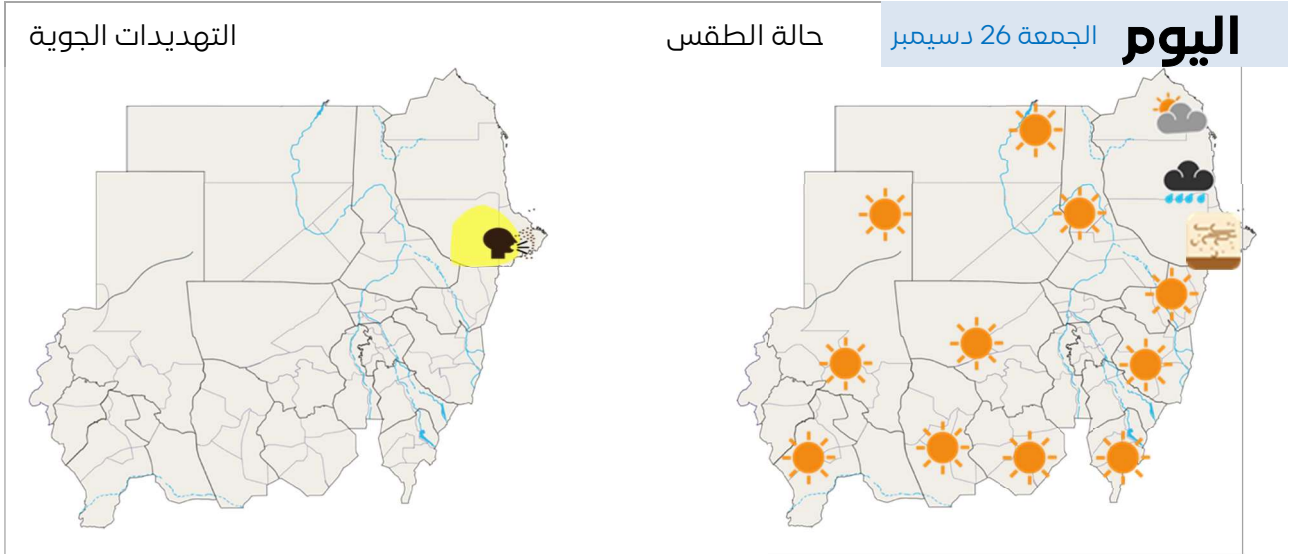


توقعات الطقس اليومية للأيام الثلاثة المقبلة

للأيام الجمعة 26 ديسمبر، السبت 27 ديسمبر، و الأحد 28 ديسمبر، 2025 م



التهديدات الجوية المتوقعة خلال الثلاثة أيام المقبلة

المنطقة المتأثرة	مستوى ومدة التهديد			الأثر	الخطر
	الأحد	السبت	الجمعة		
جنوب ساحل البحر الاحمر					

مفتاح الألوان التحذيرية

- لا يتوقع حدوث طقس قاس
- خطورة معتدلة - كن مستعداً
- خطورة عالية - اتخذ إجراء
- خطورة عالية جداً - اتخذ التدابير القصوى

معلومات إضافية

- **منخفض السودان الحراري** يغطي أقصى شرق و جنوب شرق البلاد مما يتسبب في ارتفاع درجات الحرارة في تلك المناطق.
- **مرتفع جوي** يتركز شمال غرب افريقيا يمتد حتى شمال، اواسط و شمال غرب البلاد
- أعلى **درجة حرارة** سجلت ليوم أمس كانت **36.2°م** في مدينة سنار وأدناها صباح اليوم **14.5°م** في مدينة دنقلا.
- بالأمس لم تسجل محطات بورتسودان الرئيسية أمطاراً.

ملخص حالة الطقس العامة للأيام الثلاثة

اليوم الجمعة 26 ديسمبر

- يتوالي الانخفاض الطفيف والتدريجي في درجات الحرارة، لتسود أجواء معتدلة نهاراً و باردة في شمال ، اواسط و غرب البلاد، ودافئة في بقية أنحاء البلاد.
- أمطار خفيفة الي متوسطة في : اواسط و جنوب ساحل البحر الاحمر.
- نشاط الرياح الشمالية المثيرة للغبار في جنوب ساحل البحر الاحمر .

غدا السبت 27 ديسمبر

- يستمر الانخفاض التدريجي في درجات الحرارة، حيث تكون معتدلة في معظم ولايات السودان.
- أمطار خفيفة في: جنوب شرق ساحل البحر الاحمر.
- استمرار نشاط الرياح المثيرة للغبار في جنوب ساحل البحر الاحمر .
- **بعد غد الأحد 28 ديسمبر**
- يشهد الطقس استقراراً من حيث درجات الحرارة، لتكون معتدلة نهاراً و باردة ليلاً في الشمال و تقل البرودة كلما اتجهنا جنوب البلاد.
- أمطار خفيفة في: أواسط و جنوب ساحل البحر الاحمر.

الأخصائي الجوي المناوب: **إيمان حسن سلطان**

صدرت في يوم الجمعة-26 ديسمبر 2025 ، الساعة 10:00 صباحاً بتوقعات السودان



اليوم	الطقس	مساحة هطول الأمطار	درجة الحرارة العليا ظهر اليوم	الإحساس	درجة الحرارة الدنيا صباح الغد	الإحساس	سرعة الرياح	اتجاه الرياح	نوع الخطر	مستوى التهديد
الجمعة			33°		16°				لا يوجد	
السبت			31°		15°				لا يوجد	
الأحد			31°		15°				لا يوجد	

الجيلي

الجمعة			32°		16°				لا يوجد	
السبت			31°		15°				لا يوجد	
الأحد			30°		14°				لا يوجد	

حالة الطقس العامة

- درجات معتدلة نهاراً و باردة ليلاً خلال فترة التوقع.

- مناسيب النيل في وضعها الطبيعي.

نصائح مرتبطة بحالة الطقس

- تابع تحديثات الطقس من الهيئة العامة للأرصاد الجوية.

مراقبة الأنهار

اسم النهر	موقع المحطة	مستوى المياه	اتجاه منسوب المياه	خطر الفيضان
النيل الأبيض	جبل أولياء			
	الشجرة			
النيل الأزرق	كبري الملك نمر			
نهر النيل	كبري الحلفايا			

تصدر معلومات الأنهار عن وحدة الإنذار المبكر التابعة للإدارة العامة لشؤون مياه النيل، وزارة الزراعة والري



مفتاح الألوان التحذيرية

لا يتوقع حدوث طقس قاس

خطورة معتدلة - كن مستعداً

خطورة عالية - اتخذ إجراء

خطورة عالية جداً - اتخذ التدابير القصوى



للحصول على توقعات الأرصاد الجوية اليومية والاسبوعية وتحذيرات الطقس يمكنك الاشتراك في قناة درجة على الواتساب
بمسح الباركود او عبر الرابط <https://meteosudan.sd/products/درجة> او قم بزيارة صفحتنا على الانترنت خدمة-درجة <https://meteosudan.sd/products/درجة> blt.ly/DARAJA-CHL



اليوم	الطقس	مساحة هطول الأمطار	درجة الحرارة العليا ظهر اليوم	الإحساس	درجة الحرارة الدنيا صباح الغد	الإحساس	سرعة الرياح	اتجاه الرياح	نوع الخطر	مستوى التهديد
الجمعة			°29		°22				لا يوجد	
السبت			°29		°20				لا يوجد	
الأحد			°30		°20				لا يوجد	

طوكر / عقيق

الجمعة			°30		°23				لا يوجد	
السبت			°28		°22				لا يوجد	
الأحد			°27		°20				لا يوجد	

حالة الطقس العامة

- درجات حرارة معتدلة نهاراً تعميل للبرودة ليلاً و توقعات بهطول أمطار خفيفة الي متوسطة علي الساحل الجمعة و خفيفة جنوب الساحل يومي السبت و الأحد ونشاط الرياح المثيرة للغبار علي جنوب الساحل يومي الجمعة و السبت..

نصائح للسلامة

- تغطية الانف و الفم تجنباً للغبار خاصة لمرضي الحساسية.
- تابع تحديثات الطقس من الهيئة العامة للأرصاد الجوية.

مراقبة الأنهار

اسم النهر	موقع المحطة	مستوى المياه	اتجاه منسوب المياه	خطر الفيضان
خور بركة	كبري دولاب ياي			

تصدر معلومات الأنهار عن وحدة الإنذار المبكر التابعة للإدارة العامة لشؤون مياه النيل، وزارة الزراعة والري



مفتاح الألوان التحذيرية

- لا يتوقع حدوث طقس قاس
- خطورة معتدلة - كن مستعداً
- خطورة عالية - اتخذ إجراءً
- خطورة عالية جداً - اتخذ التدابير القصوى



اليوم	الطقس	مساحة هطول الأمطار	درجة الحرارة العليا ظهر اليوم	الإحساس	درجة الحرارة الدنيا صباح الغد	الإحساس	سرعة الرياح	اتجاه الرياح	نوع الخطر	مستوى التهديد
الجمعة			°34		°22				لا يوجد	
السبت			°33		°21				لا يوجد	
الاحد			°32		°21				لا يوجد	

المناقل

الجمعة			°35		°22				لا يوجد	
السبت			°33		°20				لا يوجد	
الاحد			°33		°20				لا يوجد	

حالة الطقس العامة

- أجواء معتدلة نهاراً و تميل للبرودة ليلاً في الولاية خلال فترة التوقع.

- مناسيب النيل في وضعها الطبيعي.

نصائح مرتبطة بحالة الطقس

- تابع تحديثات الطقس من الهيئة العامة للأرصاد الجوية

مراقبة الأنهار

اسم النهر	موقع المحطة	مستوى المياه	اتجاه منسوب المياه	خطر الفيضان
النيل الأزرق	واد مدني			

تصدر معلومات الأنهار عن وحدة الإنذار المبكر التابعة للإدارة العامة لشؤون مياه النيل، وزارة الزراعة والري



مفتاح الألوان التحذيرية

- لا يتوقع حدوث طقس قاس
- خطورة معتدلة - كن مستعداً
- خطورة عالية - اتخذ إجراءً
- خطورة عالية جداً - اتخذ التدابير القصوى



اليوم	الطقس	مساحة هطول الأمطار	درجة الحرارة العليا ظهر اليوم	الإحساس	درجة الحرارة الدنيا صباح الغد	الإحساس	سرعة الرياح	اتجاه الرياح	نوع الخطر	مستوى التهديد
الجمعة			°35		°21				لا يوجد	
السبت			°34		°20				لا يوجد	
الأحد			°33		°20				لا يوجد	

حالة الطقس العامة

• درجات حرارة معتدلة نهاراً و مائلة للبرودة ليلاً في الولاية.

• انحسار منسوب المياه في النيل الأزرق و أصبحت في الوضع الطبيعي.

نصائح مرتبطة بحالة الطقس

• تابع تحديثات الطقس من الهيئة العامة للأرصاد الجوية

مراقبة الأنهار

اسم النهر	موقع المحطة	مستوى المياه	اتجاه منسوب المياه	خطر الفيضان
النيل الأزرق	سنار			

تصدر معلومات الأنهار عن وحدة الإنذار المبكر التابعة للإدارة العامة لشؤون مياه النيل، وزارة الزراعة والري



مفتاح الألوان التحذيرية

لا يتوقع حدوث طقس قاس

خطورة معتدلة - كن مستعداً

خطورة عالية - اتخذ إجراء

خطورة عالية جداً - اتخذ التدابير القصوى



اليوم	الطقس	مساحة هطول الأمطار	درجة الحرارة العليا ظهر اليوم	الإحساس	درجة الحرارة الدنيا صباح الغد	الإحساس	سرعة الرياح	اتجاه الرياح	نوع الخطر	مستوى التهديد
الجمعة			31°		13°				لا يوجد	
السبت			29°		12°				لا يوجد	
الأحد			29°		12°				لا يوجد	

وادي حلفا

الجمعة			26°		13°				لا يوجد	
السبت			25°		13°				لا يوجد	
الأحد			26°		14°				لا يوجد	

حالة الطقس العامة

- درجات حرارة معتدلة نهائياً و باردة ليلاً في الولاية خلال فترة التوقع.

- مناسب النيل في الوضع الطبيعي.

نصائح مرتبطة بحالة الطقس

- تابع تحديثات الطقس من الهيئة العامة للأرصاد الجوية.

مراقبة الأنهار

اسم النهر	موقع المحطة	مستوى المياه	اتجاه منسوب المياه	خطر الفيضان
نهر النيل	مروي			
	دنقلا			

تصدر معلومات الأنهار عن وحدة الإنذار المبكر التابعة للإدارة العامة لشؤون مياه النيل، وزارة الزراعة والري



مفتاح الألوان التحذيرية

- لا يتوقع حدوث طقس قاس
- خطورة معتدلة - كن مستعداً
- خطورة عالية - اتخذ إجراء
- خطورة عالية جداً - اتخذ التدابير القصوى



للحصول على توقعات الأرصاد الجوية اليومية والاسبوعية وتحذيرات الطقس يمكنك الاشتراك في قناة درجة على الواتساب
بمسح الباركود او عبر الرابط <https://meteosudan.sd/products/درجة> او قم بزيارة صفحتنا على الانترنت خدمة-درجة <https://meteosudan.sd/products/درجة> blt.ly/DARAJA-CHL



اليوم	الطقس	مساحة هطول الأمطار	درجة الحرارة العليا ظهر اليوم	الإحساس	درجة الحرارة الدنيا صباح الغد	الإحساس	سرعة الرياح	اتجاه الرياح	نوع الخطر	مستوى التهديد
الجمعة			°35		°22				لا يوجد	
السبت			°35		°21				لا يوجد	
الأحد			°34		°20				لا يوجد	

دوكة

الجمعة			°36		°22				لا يوجد	
السبت			°35		°21				لا يوجد	
الأحد			°35		°21				لا يوجد	

حالة الطقس العامة

- **طقس معتدل نهائياً ويميل للبرودة ليلاً** خلال فترة التوقع.

- **مناسب النيل في وضعها الطبيعي**

نصائح مرتبطة بحالة الطقس

- **تابع تحديثات الطقس من الهيئة العامة للأرصاد الجوية.**

مراقبة الأنهار

اسم النهر	موقع المحطة	مستوى المياه	اتجاه منسوب المياه	خطر الفيضان
الرهدة	الحوالة			
الدندر	القويسية			

تصدر معلومات الأنهار عن وحدة الإنذار المبكر التابعة للإدارة العامة لشؤون مياه النيل، وزارة الزراعة والري



مفتاح الألوان التحذيرية

- لا يتوقع حدوث طقس قاس
- خطورة معتدلة - كن مستعداً
- خطورة عالية - اتخذ إجراءً
- خطورة عالية جداً - اتخذ التدابير القصوى



اليوم	الطقس	مساحة هطول الأمطار	درجة الحرارة العليا ظهر اليوم	الإحساس	درجة الحرارة الدنيا صباح الفد	الإحساس	سرعة الرياح	اتجاه الرياح	نوع الخطر	مستوى التهديد
الجمعة			34°		19°				لا يوجد	
السبت			33°		19°				لا يوجد	
الاحد			33°		18°				لا يوجد	

حالة الطقس العامة

• **طقس معتدل نهائياً و بارد ليلاً في الولاية.**

• **انحسار منسوب المياه الي وضعها الطبيعي.**

نصائح مرتبطة بحالة الطقس

• **تابع تحديثات الطقس من قنوات الرسمية للهيئة العامة للأرصاد الجوية وقناة درجة في الواتساب.**

مراقبة الأنهار

اسم النهر	موقع المحطة	مستوى المياه	اتجاه منسوب المياه	خطر الفيضان
نهر عطبرة	الأسرة			
	القربة			
نهر القاش	الجيرة			
	كبري كسلا			

تصدر معلومات الأنهار عن وحدة الإنذار المبكر التابعة للإدارة العامة لشؤون مياه النيل، وزارة الزراعة والري



مفتاح الألوان التحذيرية

لا يتوقع حدوث طقس قاس
 خطورة معتدلة - كن مستعداً
 خطورة عالية - اتخذ إجراء
 خطورة عالية جداً - اتخذ التدابير القصوى



ولاية نهر النيل الدامر / عطبرة

اليوم	الطقس	مساحة هطول الأمطار	درجة الحرارة العليا ظهر اليوم	الإحساس	درجة الحرارة الدنيا صباح الغد	الإحساس	سرعة الرياح	اتجاه الرياح	نوع الخطر	مستوى التهديد
الجمعة			33°		17°				لا يوجد	
السبت			32°		15°				لا يوجد	
الأحد			30°		14°				لا يوجد	

أبو حمد

الجمعة			29°		13°				لا يوجد	
السبت			27°		12°				لا يوجد	
الأحد			26°		11°				لا يوجد	

حالة الطقس العامة

- طقس معتدل نهائياً و بارد ليلاً في الولاية خلال فترة التوقع.

- انحسار منسوب النيل الى وضعه الطبيعي.

نصائح مرتبطة بحالة الطقس

- تابع تحديثات الطقس من قنوات الرسمية للهيئة العامة للأرصاد الجوية وقناة درجة في الواتساب.

مراقبة الأنهار

اسم النهر	موقع المحطة	مستوى المياه	اتجاه منسوب المياه	خطر الفيضان
نهر النيل	شندي			
نهر عطبرة	عطبرة			
نهر عطبرة	عطبرة			

تصدر معلومات الأنهار عن وحدة الإنذار المبكر التابعة للإدارة العامة لشؤون مياه النيل، وزارة الزراعة والري



مفتاح الألوان التحذيرية

- لا يتوقع حدوث طقس قاس
- خطورة معتدلة - كن مستعداً
- خطورة عالية - اتخذ إجراء
- خطورة عالية جداً - اتخذ التدابير القصوى



للحصول على توقعات الأرصاد الجوية اليومية والاسبوعية وتحذيرات الطقس يمكنك الاشتراك في قناة درجة على الواتساب
بمسح الباركود او عبر الرابط <https://meteosudan.sd/products/درجة> او قم بزيارة صفحتنا على الانترنت خدمة-درجة <https://meteosudan.sd/products/درجة> blt.ly/DARAJA-CHL



ولاية النيل الأبيض كوستي / ربك

اليوم	الطقس	مساحة هطول الأمطار	درجة الحرارة العليا ظهر اليوم	الإحساس	درجة الحرارة الدنيا صباح الغد	الإحساس	سرعة الرياح	اتجاه الرياح	نوع الخطر	مستوى التهديد
الجمعة			36°		20°				لا يوجد	
السبت			35°		19°				لا يوجد	
الأحد			34°		18°				لا يوجد	

حالة الطقس العامة

• طقس معتدل نهائياً و بارد ليلاً خلال فترة التوقع.

• انحسار منسوب النيل الي وضعه الطبيعي.

نصائح مرتبطة بحالة الطقس

• تابع نشرات الطقس بانتظام والتزم بتحذيرات وارشادات السلطات المحلية للمحافظة على سلامتك وسلامة اسرتك.

مراقبة الأنهار

اسم النهر	موقع المحطة	مستوى المياه	اتجاه منسوب المياه	خطر الفيضان
النيل الأبيض	الجبليين			

تصدر معلومات الأنهار عن وحدة الإنذار المبكر التابعة للإدارة العامة لشؤون مياه النيل، وزارة الزراعة والري



مفتاح الألوان التحذيرية

لا يتوقع حدوث طقس قاس
خطورة معتدلة - كن مستعداً
خطورة عالية - اتخذ إجراء
خطورة عالية جداً - اتخذ التدابير القصوى



اليوم	الطقس	مساحة هطول الأمطار	درجة الحرارة العليا ظهر اليوم	الإحساس	درجة الحرارة الدنيا صباح الفد	الإحساس	سرعة الرياح	اتجاه الرياح	نوع الخطر	مستوى التهديد
الجمعة			°35		°23				لا يوجد	
السبت			°35		°22				لا يوجد	
الأحد			°34		°22				لا توجد	

حالة الطقس العامة

- **طقس معتدل نهائياً يميل للبرودة ليلاً** في الولاية خلال فترة التوقع.

- **مناسيب النيل في الوضع الطبيعي.**

نصائح مرتبطة بحالة الطقس

- تابع نشرات الطقس بانتظام والتزم بتحذيرات وإرشادات السلطات المحلية للمحافظة على سلامتك وسلامة أسرته.

مراقبة الأنهار

اسم النهر	موقع المحطة	مستوى المياه	اتجاه منسوب المياه	خطر الفيضان
النيل الأزرق	الديم			
	الروصيرص			

تصدر معلومات الأنهار عن وحدة الإنذار المبكر التابعة للإدارة العامة لشؤون مياه النيل، وزارة الزراعة والري



مفتاح الألوان التحذيرية

- لا يتوقع حدوث طقس قاس
- خطورة معتدلة - كن مستعداً
- خطورة عالية - اتخذ إجراءً
- خطورة عالية جداً - اتخذ التدابير القصوى



الأبيض

اليوم	الطقس	مساحة هطول الأمطار	درجة الحرارة العليا ظهر اليوم	الإحساس	درجة الحرارة الدنيا صباح الغد	الإحساس	سرعة الرياح	اتجاه الرياح	نوع الخطر	مستوى التهديد
الجمعة			33°		18°				لا يوجد	
السبت			31°		16°				لا يوجد	
الأحد			30°		17°				لا يوجد	

جبرة الشيخ

الجمعة			32°		18°				لا يوجد	
السبت			31°		16°				لا يوجد	
الأحد			30°		18°				لا يوجد	

مفتاح الألوان التحذيرية

لا يتوقع حدوث طقس قاس
خطورة معتدلة - كن مستعداً
خطورة عالية - اتخذ إجراء
خطورة عالية جداً - اتخذ التدابير القصوى

حالة الطقس العامة

- طقس معتدل نهائياً و بارداً ليلاً في الولاية خلال فترة التوقع.
- نصاب مرتبطة بحالة الطقس
- تابع النشرة الجوية بانتظام لضمان سلامتك وسلامة اسرتك.



للحصول على توقعات الأرصاد الجوية اليومية والاسبوعية وتحذيرات الطقس يمكنك الاشتراك في قناة درجة على الواتساب
بمسح الباركود او عبر الرابط <https://meteosudan.sd/products/درجة> او قم بزيارة صفحتنا على الانترنت خدمة-درجة <https://meteosudan.sd/products/درجة> او قم بزيارة صفحتنا على الانترنت خدمة-درجة <https://meteosudan.sd/products/درجة>



كادوقلي

اليوم	الطقس	مساحة هطول الأمطار	درجة الحرارة العليا ظهر اليوم	الإحساس	درجة الحرارة الدنيا صباح الغد	الإحساس	سرعة الرياح	اتجاه الرياح	نوع الخطر	مستوى التهديد
الجمعة			°35		°15				لا يوجد	
السبت			°34		°16				لا يوجد	
الأحد			°34		°15				لا يوجد	

الدنج

الجمعة			°33		°19				لا يوجد	
السبت			°32		°17				لا يوجد	
الأحد			°31		°18				لا يوجد	

حالة الطقس العامة

- طقس معتدل نهاراً و باردة ليلاً في الولاية خلال فترة التوقع .

مفتاح الألوان التحذيرية

لا يتوقع حدوث طقس قاس
خطورة معتدلة - كن مستعداً
خطورة عالية - اتخذ إجراء
خطورة عالية جداً - اتخذ التدابير القصوى

نصائح مرتبطة بحالة الطقس

- تابع النشرة الجوية بانتظام لضمان سلامتك وسلامة اسرتك.
- خذ الاحتياطات اللازمة لتأمين اوراقك ومقتنياتك المهمة، محاصيلك او حيواناتك.



النهود

اليوم	الطقس	مساحة هطول الأمطار	درجة الحرارة العليا ظهر اليوم	الإحساس	درجة الحرارة الدنيا صباح الغد	الإحساس	سرعة الرياح	اتجاه الرياح	نوع الخطر	مستوى التهديد
الجمعة			°33		°18				لا يوجد	
السبت			°32		°16				لا يوجد	
الاحد			°32		°18				لا يوجد	

بابنوسة

الجمعة			°35		°21				لا يوجد	
السبت			°34		°19				لا يوجد	
الاحد			°34		°20				لا يوجد	

حالة الطقس العامة

- **طقس معتدل نهائياً وبارد ليلاً** خاصة شمال الولاية خلال فترة التوقع.

نصائح مرتبطة بحالة الطقس

- تابع النشرة الجوية بانتظام لضمان سلامتك وسلامة اسرتك.

مفتاح الألوان التحذيرية

لا يتوقع حدوث طقس قاس
خطورة معتدلة - كن مستعداً
خطورة عالية - اتخذ إجراء
خطورة عالية جداً - اتخذ التدابير القصوى



الفاشر

اليوم	الطقس	مساحة هطول الأمطار	درجة الحرارة العليا ظهر اليوم	الإحساس	درجة الحرارة الدنيا صباح الغد	الإحساس	سرعة الرياح	اتجاه الرياح	نوع الخطر	مستوى التهديد
الجمعة			31°		15°				لا يوجد	
السبت			30°		14°				لا يوجد	
الأحد			30°		16°				لا يوجد	

حالة الطقس العامة

- درجات حرارة معتدلة نهاراً و باردة ليلاً في الولاية خلال فترة التوقع.

نصائح مرتبطة بحالة الطقس

- تابع النشرة الجوية بانتظام لضمان سلامتك وسلامة اسرتك.

مفتاح الألوان التحذيرية

لا يتوقع حدوث طقس قاس
خطورة معتدلة - كن مستعداً
خطورة عالية - اتخذ إجراء
خطورة عالية جداً - اتخذ التدابير القصوى



زالنبي

اليوم	الطقس	مساحة هطول الأمطار	درجة الحرارة العليا ظهر اليوم	الإحساس	درجة الحرارة الدنيا صباح الغد	الإحساس	سرعة الرياح	اتجاه الرياح	نوع الخطر	مستوى التهديد
الجمعة			°34		°17				لا يوجد	
السبت			°33		°17				لا يوجد	
الاحد			°34		°18				لا يوجد	

حالة الطقس العامة

- درجات حرارة معتدلة نهائياً باردة ليلاً في الولاية خلال فترة التوقع .

نصائح مرتبطة بحالة الطقس

- تابع النشرة الجوية بانتظام لضمان سلامتك وسلامة اسرتك.

مفتاح الألوان التحذيرية

لا يتوقع حدوث طقس قاس
خطورة معتدلة - كن مستعداً
خطورة عالية - اتخذ إجراء
خطورة عالية جداً - اتخذ التدابير القصوى



نيالا

اليوم	الطقس	مساحة هطول الأمطار	درجة الحرارة العليا ظهر اليوم	الإحساس	درجة الحرارة الدنيا صباح الغد	الإحساس	سرعة الرياح	اتجاه الرياح	نوع الخطر	مستوى التهديد
الجمعة			°33		°19				لا يوجد	
السبت			°32		°18				لا يوجد	
الأحد			°32		°20				لا يوجد	

ام دافوق

الجمعة			°37		°21				لا يوجد	
السبت			°36		°20				لا يوجد	
الأحد			°35		°20				لا يوجد	

حالة الطقس العامة

- درجات حرارة معتدلة نهاراً و باردة ليلاً شمال الولاية و مرتفعة نسبياً جنوبها خلال فترة التوقع.

نصائح مرتبطة بحالة الطقس




















- تابع نشرات الطقس بانتظام والتزم بتحذيرات وإرشادات السلطات المحلية للمحافظة على سلامتك وسلامة أسرته.

مفتاح الألوان التحذيرية

لا يتوقع حدوث طقس قاس
خطورة معتدلة - كن مستعداً
خطورة عالية - اتخذ إجراء
خطورة عالية جداً - اتخذ التدابير القصوى



الضعيف

اليوم	الطقس	مساحة هطول الأمطار	درجة الحرارة العليا ظهر اليوم	الإحساس	درجة الحرارة الدنيا صباح الغد	الإحساس	سرعة الرياح	اتجاه الرياح	نوع الخطر	مستوى التهديد
الجمعة			35°		20°				لا يوجد	
السبت			34°		19°				لا يوجد	
الأحد			33°		19°				لا يوجد	

مفتاح الألوان التحذيرية

لا يتوقع حدوث طقس قاس

خطورة معتدلة - كن مستعداً

خطورة عالية - اتخذ إجراء

خطورة عالية جداً - اتخذ التدابير القصوى

- حالة الطقس العامة
- أجواء معتدلة نهاراً و مائلة للبرودة ليلاً في الولاية خلال فترة التوقع.

نصائح مرتبطة بحالة الطقس

- تابع نشرات الطقس بانتظام والتزم بتحذيرات وإرشادات السلطات المحلية للمحافظة على سلامتك وسلامة أسرّتك.



الجينة

اليوم	الطقس	مساحة هطول الأمطار	درجة الحرارة العليا ظهر اليوم	الإحساس	درجة الحرارة الدنيا صباح الغد	الإحساس	سرعة الرياح	اتجاه الرياح	نوع الخطر	مستوى التهديد
الجمعة			°33		°17				لا يوجد	
السبت			°32		°17				لا يوجد	
الاحد			°33		°18				لا يوجد	

حالة الطقس العامة

- طقس معتدل نهائياً و بارد ليلاً خلال فترة التوقع.

نصائح مرتبطة بحالة الطقس

- تابع نشرات الطقس بانتظام والتزم بتحذيرات وارشادات السلطات المحلية للمحافظة على سلامتك وسلامة اسرتك.

مفتاح الألوان التحذيرية

- لا يتوقع حدوث طقس قاس
- خطورة معتدلة - كن مستعداً
- خطورة عالية - اتخذ إجراء
- خطورة عالية جداً - اتخذ التدابير القصوى

