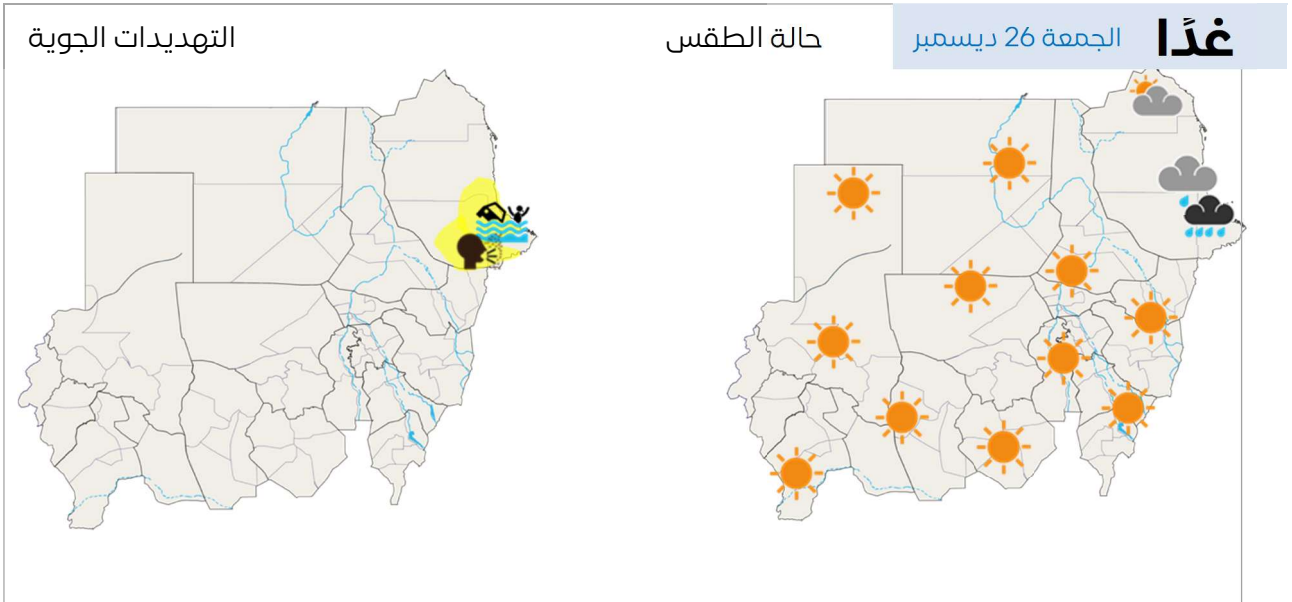
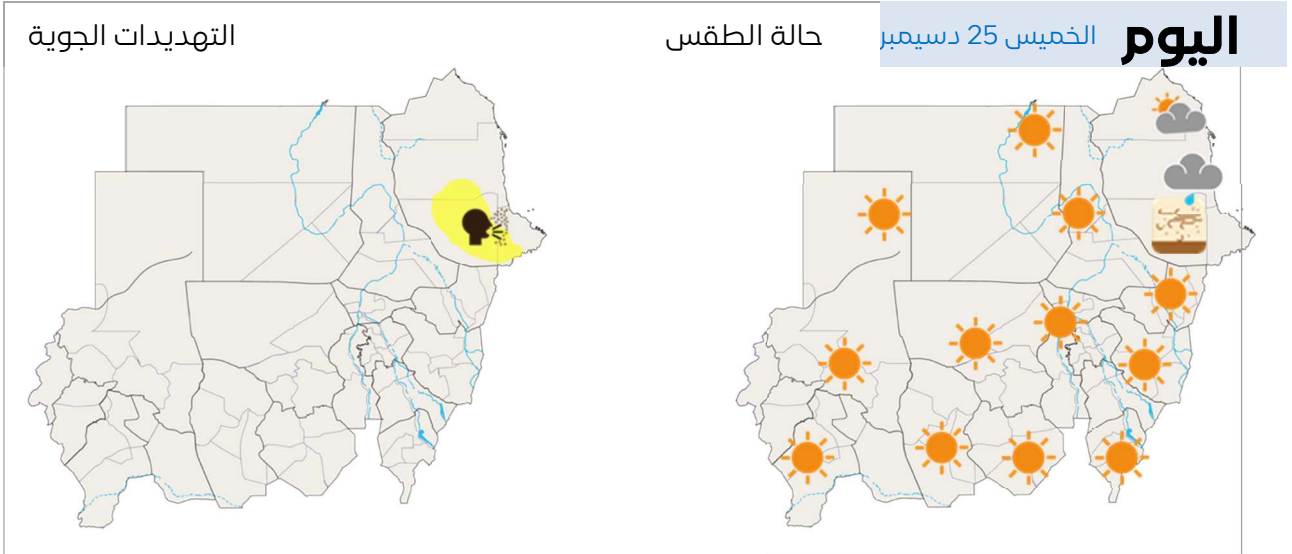


توقعات الطقس اليومية للأيام الثلاثة المقبلة

للأيام الخميس 25 ديسمبر، الجمعة 26 ديسمبر، و السبت 27 ديسمبر، 2025 م



التهديدات الجوية المتوقعة خلال الثلاثة أيام المقبلة

المنطقة المتأثرة	مستوى ومدة التهديد			الأثر	الخطر
	الخميس	الجمعة	السبت		
جنوب و غرب ساحل البحر الاحمر					
جنوب شرق ساحل البحر الاحمر					

مفتاح الألوان التحذيرية

- لا يتوقع حدوث طقس قاس
- خطورة معتدلة - كن مستعداً
- خطورة عالية - اتخذ إجراء
- خطورة عالية جداً - اتخذ التدابير القصوى

معلومات إضافية

- **منخفض السودان الحراري** يغطي أقصى شرق، جنوب الأواسط و جنوب البلاد مما يتسبب في ارتفاع درجات الحرارة في تلك المناطق.
- **مرتفع جوي** يتمركز شمال افريقيا يمتد حتى شمال و شمال غرب البلاد
- أعلى **درجة حرارة** سجلت ليوم أمس كانت **38.0°م** في مدينة القضارف وأدناها صباح اليوم **15.5°م** في مدينة دنقلا.
- بالأمس لم تسجل محطات بورتسودان الرئيسية أمطاراً.

ملخص حالة الطقس العامة للأيام الثلاثة

اليوم الخميس 25 ديسمبر

- **إنخفاض طفيف في درجات الحرارة في الولاية الشمالية ، لتسود أجواء معتدلة نهائاً و باردة ، وحارة نسبياً في بقية الولايات.**
- أمطار **خفيفة** في : أواسط و جنوب ساحل البحر الاحمر
- نشاط الرياح الشمالية المثيرة للغبار في غرب ساحل البحر الاحمر .

غدا الجمعة 26 ديسمبر

- **توالي درجات الحرارة إنخفاضها لبقية ولايات الشمال، الوسط و الغرب، حيث تكون معتدلة في تلك الولايات، و مرتفعة نسبياً في جنوب شرق وجنوب البلاد.**
- أمطار **خفيفة** الي **متوسطة** في: أواسط و جنوب ساحل البحر الاحمر.
- استمرار نشاط الرياح الشمالية الشرقية المثيرة للغبار في جنوب وغرب ساحل البحر الاحمر.

بعد غد السبت 27 ديسمبر

- **يشهد الطقس استمراراً في إنخفاض تدريجي لدرجات الحرارة، لتكون معتدلة نهائاً في شمال، أواسط و غرب البلاد ومرتفعة نسبياً في بقية أنحاء البلاد..**
- أمطار **خفيفة** الي **متوسطة** في: أقصى جنوب شرق ساحل البحر الاحمر.
- استمرار نشاط الرياح الشمالية الشرقية المثيرة للغبار في جنوب وغرب ساحل البحر الاحمر.

الأخطائي الجوي المناوب: **ایمان حسن سلطان**

صدرت في يوم الخميس-25 ديسمبر 2025 ، الساعة 09:30 صباحاً بتوقيت السودان



اليوم	الطقس	مساحة هطول الأمطار	درجة الحرارة العليا ظهر اليوم	الإحساس	درجة الحرارة الدنيا صباح الفد	الإحساس	سرعة الرياح	اتجاه الرياح	نوع الخطر	مستوى التهديد
الخميس			34°		21°				لا يوجد	
الجمعة			32°		20°				لا يوجد	
السبت			31°		17°				لا يوجد	

الجيلي

الخميس			34°		20°				لا يوجد	
الجمعة			32°		19°				لا يوجد	
السبت			31°		16°				لا يوجد	

حالة الطقس العامة

- درجات معتدلة نهاراً و تميل للبرودة ليلاً يومي الخميس و الجمعة وباردة ليل و صباح السبت.

- مناسيب النيل في وضعها الطبيعي.

نصائح مرتبطة بحالة الطقس

- تابع تحديثات الطقس من الهيئة العامة للأرصاد الجوية.

مراقبة الأنهار

اسم النهر	موقع المحطة	مستوى المياه	اتجاه منسوب المياه	خطر الفيضان
النيل الأبيض	جبل أولياء			
	الشجرة			
النيل الأزرق	كبري الملك نمر			
نهر النيل	كبري الحلفايا			

تصدر معلومات الأنهار عن وحدة الإنذار المبكر التابعة للإدارة العامة لشؤون مياه النيل، وزارة الزراعة والري



مفتاح الألوان التحذيرية

- لا يتوقع حدوث طقس قاس
- خطورة معتدلة - كن مستعداً
- خطورة عالية - اتخذ إجراء
- خطورة عالية جداً - اتخذ التدابير القصوى



للحصول على توقعات الأرصاد الجوية اليومية والاسبوعية وتحذيرات الطقس يمكنك الاشتراك في قناة درجة على الواتساب
بمسح الباركود او عبر الرابط <https://meteosudan.sd/products/درجة> او قم بزيارة صفحتنا على الانترنت خدمة-درجة <https://meteosudan.sd/products/درجة> blt.ly/DARAJA-CHL



اليوم	الطقس	مساحة هطول الأمطار	درجة الحرارة العليا ظهر اليوم	الإحساس	درجة الحرارة الدنيا صباح الغد	الإحساس	سرعة الرياح	اتجاه الرياح	نوع الخطر	مستوى التهديد
الخميس			31°		22°				لا يوجد	
الجمعة			30°		22°				لا يوجد	
السبت			30°		20°				لا يوجد	

طوكر / عقيق

الخميس			31°		23°				لا يوجد	
الجمعة			29°		22°				لا يوجد	
السبت			28°		22°				لا يوجد	

حالة الطقس العامة

- درجات حرارة معتدلة نهاراً تميل للبرودة ليلاً و توقعات بهطول أمطار خفيفة الي متوسطة علي أواسط و جنوب الساحل يومي الخميس و الجمعة ونشاط الرياح المثيرة للغبار علي جنوب و غرب الساحل خلال فترة التوقع.

نصائح السلامة

- تغطية الانف و الفم تجنباً للغبار خاصة لمرضي الحساسية.
- تابع تحديثات الطقس من الهيئة العامة للأرصاد الجوية.

مراقبة الأنهار

اسم النهر	موقع المحطة	مستوى المياه	اتجاه منسوب المياه	خطر الفيضان
خور بركة	كبري دولاب ياي			

تصدر معلومات الأنهار عن وحدة الإنذار المبكر التابعة للإدارة العامة لشؤون مياه النيل، وزارة الزراعة والري



مفتاح الألوان التحذيرية

- لا يتوقع حدوث طقس قاس
- خطورة معتدلة - كن مستعداً
- خطورة عالية - اتخذ إجراءً
- خطورة عالية جداً - اتخذ التدابير القصوى



اليوم	الطقس	مساحة هطول الأمطار	درجة الحرارة العليا ظهر اليوم	الإحساس	درجة الحرارة الدنيا صباح الغد	الإحساس	سرعة الرياح	اتجاه الرياح	نوع الخطر	مستوى التهديد
الخميس			37°		24°				لا يوجد	
الجمعة			35°		22°				لا يوجد	
السبت			35°		20°				لا يوجد	

المناطق

الخميس			37°		23°				لا يوجد	
الجمعة			35°		21°				لا يوجد	
السبت			34°		20°				لا يوجد	

حالة الطقس العامة

- أجواء دافئة نهاراً و معتدلة ليلاً في الولاية خلال فترة التوقع.

- مناسب النيل في وضعها الطبيعي.

نصائح مرتبطة بحالة الطقس

- تابع تحديثات الطقس من الهيئة العامة للأرصاد الجوية

مراقبة الأنهار

اسم النهر	موقع المحطة	مستوى المياه	اتجاه منسوب المياه	خطر الفيضان
النيل الأزرق	واد مدني			

تصدر معلومات الأنهار عن وحدة الإنذار المبكر التابعة للإدارة العامة لشؤون مياه النيل، وزارة الزراعة والري
























مفتاح الألوان التحذيرية

- لا يتوقع حدوث طقس قاس
- خطورة معتدلة - كن مستعداً
- خطورة عالية - اتخذ إجراءً
- خطورة عالية جداً - اتخذ التدابير القصوى



للحصول على توقعات الأرصاد الجوية اليومية والاسبوعية وتحذيرات الطقس يمكنك الاشتراك في قناة درجة على الواتساب
بمسح الباركود او عبر الرابط <https://meteosudan.sd/products/درجة> او قم بزيارة صفحتنا على الانترنت خدمة-درجة <https://meteosudan.sd/products/درجة> blt.ly/DARAJA-CHL



اليوم	الطقس	مساحة هطول الأمطار	درجة الحرارة العليا ظهر اليوم	الإحساس	درجة الحرارة الدنيا صباح الفد	الإحساس	سرعة الرياح	اتجاه الرياح	نوع الخطر	مستوى التهديد
الخميس			37°		21°				لا يوجد	
الجمعة			36°		20°				لا يوجد	
السبت			35°		19°				لا يوجد	

حالة الطقس العامة

- درجات حرارة مرتفعة نسبياً نهاراً و معتدلة ليلاً في الولاية.

- انحسار منسوب المياه في النيل الأزرق و اصبحت في الوضع الطبيعي.

نصائح مرتبطة بحالة الطقس

- تابع تحديثات الطقس من الهيئة العامة للأرصاد الجوية

مراقبة الأنهار

اسم النهر	موقع المحطة	مستوى المياه	اتجاه منسوب المياه	خطر الفيضان
النيل الأزرق	سنار			

تصدر معلومات الأنهار عن وحدة الإنذار المبكر التابعة للإدارة العامة لشؤون مياه النيل، وزارة الزراعة والري



مفتاح الألوان التحذيرية

لا يتوقع حدوث طقس قاس

خطورة معتدلة - كن مستعداً

خطورة عالية - اتخذ إجراء

خطورة عالية جداً - اتخذ التدابير القصوى



اليوم	الطقس	مساحة هطول الأمطار	درجة الحرارة العليا ظهر اليوم	الإحساس	درجة الحرارة الدنيا صباح الغد	الإحساس	سرعة الرياح	اتجاه الرياح	نوع الخطر	مستوى التهديد
الخميس			31°		15°				لا يوجد	
الجمعة			29°		12°				لا يوجد	
السبت			26°		11°				لا يوجد	

وادي حلفا

الخميس			27°		15°				لا يوجد	
الجمعة			25°		13°				لا يوجد	
السبت			23°		13°				لا يوجد	

حالة الطقس العامة

- درجات حرارة معتدلة نهائياً و باردة ليلاً في الولاية خلال فترة التوقع.

- مناسب النيل في الوضع الطبيعي.

نصائح مرتبطة بحالة الطقس

- تابع تحديثات الطقس من الهيئة العامة للأرصاد الجوية.

مراقبة الأنهار

اسم النهر	موقع المحطة	مستوى المياه	اتجاه منسوب المياه	خطر الفيضان
نهر النيل	مروي			
	دنقلا			

تصدر معلومات الأنهار عن وحدة الإنذار المبكر التابعة للإدارة العامة لشؤون مياه النيل، وزارة الزراعة والري



مفتاح الألوان التحذيرية

- لا يتوقع حدوث طقس قاس
- خطورة معتدلة - كن مستعداً
- خطورة عالية - اتخذ إجراء
- خطورة عالية جداً - اتخذ التدابير القصوى



للحصول على توقعات الأرصاد الجوية اليومية والاسبوعية وتحذيرات الطقس يمكنك الاشتراك في قناة درجة على الواتساب
بمسح الباركود او عبر الرابط <https://meteosudan.sd/products/درجة> او قم بزيارة صفحتنا على الانترنت خدمة-درجة <https://meteosudan.sd/products/درجة> blt.ly/DARAJA-CHL



اليوم	الطقس	مساحة هطول الأمطار	درجة الحرارة العليا ظهر اليوم	الإحساس	درجة الحرارة الدنيا صباح الغد	الإحساس	سرعة الرياح	اتجاه الرياح	نوع الخطر	مستوى التهديد
الخميس			37°		22°				لا يوجد	
الجمعة			36°		21°				لا يوجد	
السبت			35°		20°				لا يوجد	

دوكة

الخميس			37°		22°				لا يوجد	
الجمعة			37°		21°				لا يوجد	
السبت			36°		21°				لا يوجد	

حالة الطقس العامة

- طقس حار نسبياً نهاراً ويميل للبرودة ليلاً .

- مناسب النيل في وضعها الطبيعي

نصائح مرتبطة بحالة الطقس

- تابع تحديثات الطقس من الهيئة العامة للأرصاد الجوية.

مراقبة الأنهار

اسم النهر	موقع المحطة	مستوى المياه	اتجاه منسوب المياه	خطر الفيضان
الرهدة	الحوالة			
الدندر	القويسية			

تصدر معلومات الأنهار عن وحدة الإنذار المبكر التابعة للإدارة العامة لشؤون مياه النيل، وزارة الزراعة والري



مفتاح الألوان التحذيرية

- لا يتوقع حدوث طقس قاس
- خطورة معتدلة - كن مستعداً
- خطورة عالية - اتخذ إجراء
- خطورة عالية جداً - اتخذ التدابير القصوى



اليوم	الطقس	مساحة هطول الأمطار	درجة الحرارة العليا ظهر اليوم	الإحساس	درجة الحرارة الدنيا صباح الغد	الإحساس	سرعة الرياح	اتجاه الرياح	نوع الخطر	مستوى التهديد
الخميس			°35		°19				لا يوجد	
الجمعة			°34		°19				لا يوجد	
السبت			°33		°18				لا يوجد	

حالة الطقس العامة

- **طقس معتدل نهائياً وبارد ليلاً في الولاية.**

- **انحسار منسوب المياه الي وضعها الطبيعي.**

نصائح مرتبطة بحالة الطقس

- **تابع تحديثات الطقس من قنوات الرسمية للهيئة العامة للأرصاد الجوية وقناة درجة في الواتساب.**

مراقبة الأنهار

اسم النهر	موقع المحطة	مستوى المياه	اتجاه منسوب المياه	خطر الفيضان
نهر عطبرة	الأسرة			
	القربة			
نهر القاش	الجيرة			
	كبري كسلا			

تصدر معلومات الأنهار عن وحدة الإنذار المبكر التابعة للإدارة العامة لشؤون مياه النيل، وزارة الزراعة والري



مفتاح الألوان التحذيرية

- لا يتوقع حدوث طقس قاس
- خطورة معتدلة - كن مستعداً
- خطورة عالية - اتخذ إجراء
- خطورة عالية جداً - اتخذ التدابير القصوى



ولاية نهر النيل الدامر / عطبرة

اليوم	الطقس	مساحة هطول الأمطار	درجة الحرارة العليا ظهر اليوم	الإحساس	درجة الحرارة الدنيا صباح الغد	الإحساس	سرعة الرياح	اتجاه الرياح	نوع الخطر	مستوى التهديد
الخميس			31°		19°				لا يوجد	
الجمعة			30°		18°				لا يوجد	
السبت			29°		17°				لا يوجد	

ابو حمد

الخميس			28°		17°				لا يوجد	
الجمعة			27°		16°				لا يوجد	
السبت			27°		15°				لا يوجد	

حالة الطقس العامة

- طقس معتدل نهائياً و بارد ليلاً في الولاية خلال فترة التوقع.

- انحسار منسوب النيل الى وضعه الطبيعي.

نصائح مرتبطة بحالة الطقس

- تابع تحديثات الطقس من قنوات الرسمية للهيئة العامة للأرصاد الجوية وقناة درجة في الواتساب.

مراقبة الأنهار

اسم النهر	موقع المحطة	مستوى المياه	اتجاه منسوب المياه	خطر الفيضان
نهر النيل	شندي			
	عطبرة			
نهر عطبرة	عطبرة			

تصدر معلومات الأنهار عن وحدة الإنذار المبكر التابعة للإدارة العامة لشؤون مياه النيل، وزارة الزراعة والرعي



مفتاح الألوان التحذيرية

- لا يتوقع حدوث طقس قاس
- خطورة معتدلة - كن مستعداً
- خطورة عالية - اتخذ إجراء
- خطورة عالية جداً - اتخذ التدابير القصوى



للحصول على توقعات الأرصاد الجوية اليومية والاسبوعية وتحذيرات الطقس يمكنك الاشتراك في قناة درجة على الواتساب
بمسح الباركود او عبر الرابط <https://meteosudan.sd/products/درجة> او قم بزيارة صفحتنا على الانترنت خدمة-درجة <https://meteosudan.sd/products/درجة> او قم بزيارة صفحتنا على الانترنت خدمة-درجة <https://meteosudan.sd/products/درجة>



اليوم	الطقس	مساحة هطول الأمطار	درجة الحرارة العليا ظهر اليوم	الإحساس	درجة الحرارة الدنيا صباح الغد	الإحساس	سرعة الرياح	اتجاه الرياح	نوع الخطر	مستوى التهديد
الخميس			°36		°21				لا يوجد	
الجمعة			°35		°21				لا يوجد	
السبت			°34		°20				لا يوجد	

حالة الطقس العامة

- **طقس معتدل نهائياً يميل للبرودة ليلاً** خلال فترة التوقع.

- **انحسار منسوب النيل الي وضعه الطبيعي.**

نصائح مرتبطة بحالة الطقس

- تابع نشرات الطقس بانتظام والتزم بتحذيرات وارشادات السلطات المحلية للمحافظة على سلامتك وسلامة اسرتك.

مراقبة الأنهار

اسم النهر	موقع المحطة	مستوى المياه	اتجاه منسوب المياه	خطر الفيضان
النيل الأبيض	الجبليين			

تصدر معلومات الأنهار عن وحدة الإنذار المبكر التابعة للإدارة العامة لشؤون مياه النيل، وزارة الزراعة والري



مفتاح الألوان التحذيرية

- لا يتوقع حدوث طقس قاس
- خطورة معتدلة - كن مستعداً
- خطورة عالية - اتخذ إجراءً
- خطورة عالية جداً - اتخذ التدابير القصوى



اليوم	الطقس	مساحة هطول الأمطار	درجة الحرارة العليا ظهر اليوم	الإحساس	درجة الحرارة الدنيا صباح الغد	الإحساس	سرعة الرياح	اتجاه الرياح	نوع الخطر	مستوى التهديد
الخميس			°35		°23				لا يوجد	
الجمعة			°34		°23				لا يوجد	
السبت			°34		°23				لا يوجد	

حالة الطقس العامة

- **طقس معتدل نهائياً يميل للبرودة ليلاً في الولاية خلال فترة التوقع.**

- **مناسيب النيل في الوضع الطبيعي.**

نصائح مرتبطة بحالة الطقس

- تابع نشرات الطقس بانتظام والتزم بتحذيرات وإرشادات السلطات المحلية للمحافظة على سلامتك وسلامة أسرته.

مراقبة الأنهار

اسم النهر	موقع المحطة	مستوى المياه	اتجاه منسوب المياه	خطر الفيضان
النيل الأزرق	الديم			
	الروصيرص			

تصدر معلومات الأنهار عن وحدة الإنذار المبكر التابعة للإدارة العامة لشؤون مياه النيل، وزارة الزراعة والري



مفتاح الألوان التحذيرية

- لا يتوقع حدوث طقس قاس
- خطورة معتدلة - كن مستعداً
- خطورة عالية - اتخذ إجراءً
- خطورة عالية جداً - اتخذ التدابير القصوى



الأبيض

اليوم	الطقس	مساحة هطول الأمطار	درجة الحرارة العليا ظهر اليوم	الإحساس	درجة الحرارة الدنيا صباح الغد	الإحساس	سرعة الرياح	اتجاه الرياح	نوع الخطر	مستوى التهديد
الخميس			°33		°19				لا يوجد	
الجمعة			°32		°18				لا يوجد	
السبت			°31		°17				لا يوجد	

جبرة الشيخ

الخميس			°33		°18				لا يوجد	
الجمعة			°32		°18				لا يوجد	
السبت			°30		°17				لا يوجد	

مفتاح الألوان التحذيرية

لا يتوقع حدوث طقس قاس
خطورة معتدلة - كن مستعداً
خطورة عالية - اتخذ إجراء
خطورة عالية جداً - اتخذ التدابير القصوى

حالة الطقس العامة

- طقس معتدل نهائياً و بارد ليلاً في الولاية خلال فترة التوقع.
- نصاب مرتبطة بحالة الطقس
- تابع النشرة الجوية بانتظام لضمان سلامتك وسلامة اسرتك.



كادوقلي

اليوم	الطقس	مساحة هطول الأمطار	درجة الحرارة العليا ظهر اليوم	الإحساس	درجة الحرارة الدنيا صباح الغد	الإحساس	سرعة الرياح	اتجاه الرياح	نوع الخطر	مستوى التهديد
الخميس			°35		°22				لا يوجد	
الجمعة			°35		°21				لا يوجد	
السبت			°34		°21				لا يوجد	

الدنج

الخميس			°33		°19				لا يوجد	
الجمعة			°33		°19				لا يوجد	
السبت			°32		°18				لا يوجد	

حالة الطقس العامة

- **طقس معتدل نهاراً و يميل للبرودة ليلاً في الولاية خلال فترة التوقع .**

نصائح مرتبطة بحالة الطقس

- تابع النشرة الجوية بانتظام لضمان سلامتك وسلامة اسرتك.
- خذ الاحتياطات اللازمة لتأمين اوراقك ومقتنياتك المهمة، محاصيلك او حيواناتك.

مفتاح الألوان التحذيرية

- لا يتوقع حدوث طقس قاس
- خطورة معتدلة - كن مستعداً
- خطورة عالية - اتخذ إجراء
- خطورة عالية جداً - اتخذ التدابير القصوى



النهود

اليوم	الطقس	مساحة هطول الأمطار	درجة الحرارة العليا ظهر اليوم	الإحساس	درجة الحرارة الدنيا صباح الغد	الإحساس	سرعة الرياح	اتجاه الرياح	نوع الخطر	مستوى التهديد
الخميس			°34		°20				لا يوجد	
الجمعة			°33		°19				لا يوجد	
السبت			°32		°18				لا يوجد	

بابنوسة

الخميس			°36		°22				لا يوجد	
الجمعة			°35		°21				لا يوجد	
السبت			°34		°20				لا يوجد	

حالة الطقس العامة

- طقس معتدل نهائياً و بارد ليلاً خاصة شمال الولاية خلال فترة التوقع.

نصائح مرتبطة بحالة الطقس

- تابع النشرة الجوية بانتظام لضمان سلامتك وسلامة اسرتك.

مفتاح الألوان التحذيرية

لا يتوقع حدوث طقس قاس
خطورة معتدلة - كن مستعداً
خطورة عالية - اتخذ إجراء
خطورة عالية جداً - اتخذ التدابير القصوى



الفاشر

اليوم	الطقس	مساحة هطول الأمطار	درجة الحرارة العليا ظهر اليوم	الإحساس	درجة الحرارة الدنيا صباح الغد	الإحساس	سرعة الرياح	اتجاه الرياح	نوع الخطر	مستوى التهديد
الخميس			°32		°15				لا يوجد	
الجمعة			°31		°15				لا يوجد	
السبت			°30		°14				لا يوجد	

مفتاح الألوان التحذيرية

لا يتوقع حدوث طقس قاس
خطورة معتدلة - كن مستعداً
خطورة عالية - اتخذ إجراء
خطورة عالية جداً - اتخذ التدابير القصوى

- درجات حرارة معتدلة نهاراً و باردة ليلاً في الولاية خلال فترة التوقع.
- نصائح مرتبطة بحالة الطقس
- تابع النشرة الجوية بانتظام لضمان سلامتك وسلامة اسرتك.



الزنجي

اليوم	الطقس	مساحة هطول الأمطار	درجة الحرارة العليا ظهر اليوم	الإحساس	درجة الحرارة الدنيا صباح الغد	الإحساس	سرعة الرياح	اتجاه الرياح	نوع الخطر	مستوى التهديد
الخميس			°34		°16				لا يوجد	
الجمعة			°34		°16				لا يوجد	
السبت			°33		°15				لا يوجد	

حالة الطقس العامة

- درجات حرارة معتدلة نهائياً باردة ليلاً في الولاية خلال فترة التوقع.

نصائح مرتبطة بحالة الطقس

- تابع النشرة الجوية بانتظام لضمان سلامتك وسلامة اسرتك.

مفتاح الألوان التحذيرية

لا يتوقع حدوث طقس قاس	
خطورة معتدلة - كن مستعداً	
خطورة عالية - اتخذ إجراء	
خطورة عالية جداً - اتخذ التدابير القصوى	



نيالا

اليوم	الطقس	مساحة هطول الأمطار	درجة الحرارة العليا ظهر اليوم	الإحساس	درجة الحرارة الدنيا صباح الغد	الإحساس	سرعة الرياح	اتجاه الرياح	نوع الخطر	مستوى التهديد
الخميس			°34		°20				لا يوجد	
الجمعة			°33		°19				لا يوجد	
السبت			°32		°18				لا يوجد	

ام دافوق

الخميس			°37		°21				لا يوجد	
الجمعة			°37		°21				لا يوجد	
السبت			°36		°21				لا يوجد	

حالة الطقس العامة

- درجات حرارة معتدلة نهاراً وباردة ليلاً شمال الولاية ومرتفعة نسبياً جنوبها خلال فترة التوقع.

نصائح مرتبطة بحالة الطقس

- تابع نشرات الطقس بانتظام والتزم بتحذيرات وإرشادات السلطات المحلية للمحافظة على سلامتك وسلامة أسرته.

مفتاح الألوان التحذيرية

لا يتوقع حدوث طقس قاس
خطورة معتدلة - كن مستعداً
خطورة عالية - اتخذ إجراءً
خطورة عالية جداً - اتخذ التدابير القصوى



الضعين

اليوم	الطقس	مساحة هطول الأمطار	درجة الحرارة العليا ظهر اليوم	الإحساس	درجة الحرارة الدنيا صباح الغد	الإحساس	سرعة الرياح	اتجاه الرياح	نوع الخطر	مستوى التهديد
الخميس			°35		°20				لا يوجد	
الجمعة			°34		°19				لا يوجد	
السبت			°33		°18				لا يوجد	

مفتاح الألوان التحذيرية

لا يتوقع حدوث طقس قاس
خطورة معتدلة - كن مستعداً
خطورة عالية - اتخذ إجراء
خطورة عالية جداً - اتخذ التدابير القصوى

حالة الطقس العامة
• أجواء معتدلة نهاراً تعميل للبرودة ليلاً في الولاية خلال فترة التوقع.

نصائح مرتبطة بحالة الطقس
• تابع نشرات الطقس بانتظام والتزم بتحذيرات وارشادات السلطات المحلية للمحافظة على سلامتك وسلامة اسرتك.



الجينة

اليوم	الطقس	مساحة هطول الأمطار	درجة الحرارة العليا ظهر اليوم	الإحساس	درجة الحرارة الدنيا صباح الغد	الإحساس	سرعة الرياح	اتجاه الرياح	نوع الخطر	مستوى التهديد
الخميس			°33		°18				لا يوجد	
الجمعة			°32		°17				لا يوجد	
السبت			°31		°17				لا يوجد	

حالة الطقس العامة

- طقس معتدل نهائياً وبارد ليلاً خلال فترة التوقع.

نصائح مرتبطة بحالة الطقس

- تابع نشرات الطقس بانتظام والتزم بتحذيرات وارشادات السلطات المحلية للمحافظة على سلامتك وسلامة اسرتك.

مفتاح الألوان التحذيرية

- لا يتوقع حدوث طقس قاس
- خطورة معتدلة - كن مستعداً
- خطورة عالية - اتخذ إجراء
- خطورة عالية جداً - اتخذ التدابير القصوى

