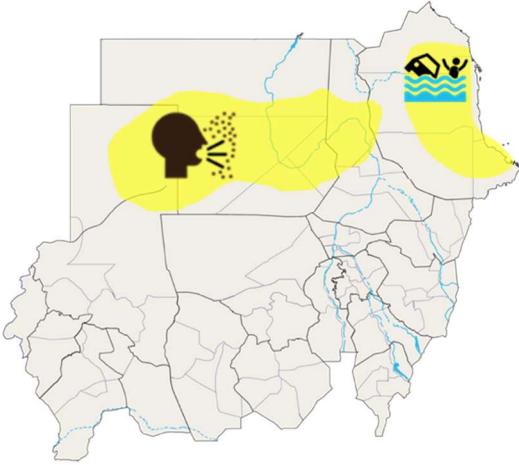


توقعات الطقس اليومية للأيام الثلاثة المقبلة

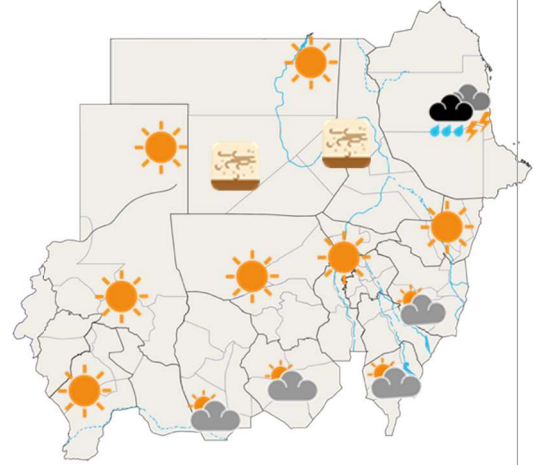
للأيام الثلاثاء 09 ديسمبر، الأربعاء 10 ديسمبر، والخميس 11 ديسمبر، 2025 م

التهديدات الجوية

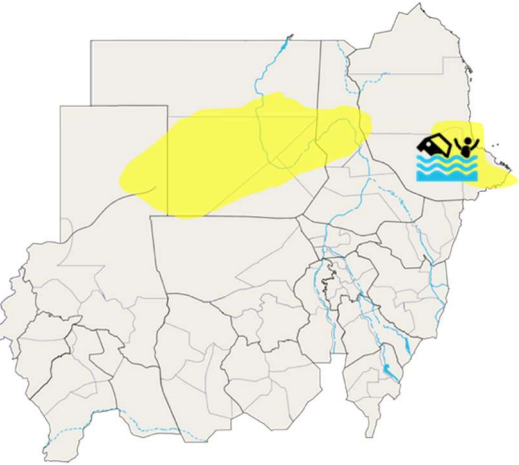


حالة الطقس

اليوم الثلاثاء 09 ديسمبر

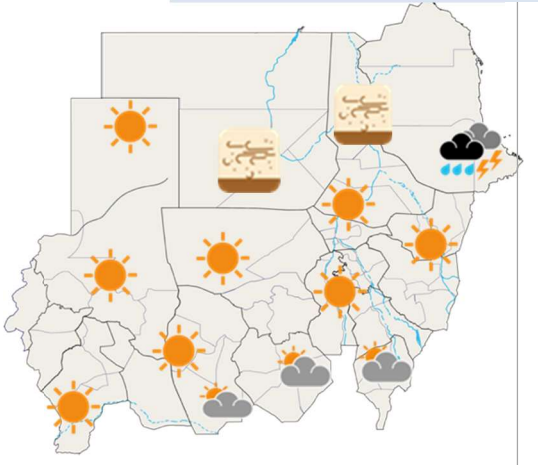


التهديدات الجوية



حالة الطقس

غداً الأربعاء 10 ديسمبر



التهديدات الجوية المتوقعة خلال الثلاثة أيام المقبلة

المنطقة المتأثرة	مستوى ومدة التهديد			الأثر	الخطر
	الخميس	الأربعاء	الثلاثاء		
أواسط وشمال ولاية البحر الأحمر (الثلاثاء). جنوب ساحل البحر الاحمر (الأربعاء والخميس).					
أواسط ولايتي الشمالية ونهر النيل وشمال ولاية شمال دارفور.					

مفتاح الألوان التحذيرية

- لا يتوقع حدوث طقس قاس
- خطورة معتدلة - كن مستعداً
- خطورة عالية - اتخذ إجراء
- خطورة عالية جداً - اتخذ التدابير القصوى

معلومات إضافية

- **منخفض السودان الحراري** يغطي شرق، اواسط و جنوب البلاد - مما يتسبب في ارتفاع درجات الحرارة في تلك المناطق.
- مرتفع جوي يتمركز شمال غرب افريقيا يمتد حتى شمال و شمال غرب البلاد
- أعلى **درجة حرارة** سجلت ليوم أمس كانت **39.5°م** في مدينة القضارف وأدناها صباح اليوم **12.7°م** في مدينة وادي حلفا.
- بالأمس سجلت محطة وادي حلفا امطاراً خفيفة..

ملخص حالة الطقس العامة للأيام الثلاثة

اليوم الثلاثاء 09 ديسمبر

- انخفاض طفيف في درجات الحرارة وبالتالي أجواء معتدلة في الولاية الشمالية، نهر النيل، الخرطوم، البحر الاحمر وشمال ولايات دارفور. و**درجات حرارة مرتفعة في بقية أنحاء البلاد.**
- أمطار **متوسطة** على: أواسط وشمال ولاية البحر الاحمر
- نشاط الرياح الشمالية لمثيرة للغبار في أواسط ولايتي الشمالية ونهر النيل ولاية شمال دارفور.

غدا الأربعاء 10 ديسمبر

- انخفاض ملحوظ في درجات الحرارة لتكون باردة أقصى شمال وشمال غرب البلاد، ومعتدلة في نهر النيل، جنوب الولاية الشمالية، البحر الأحمر، الخرطوم، شمال كردفان ولايات دارفور. و**مرتفعة في بقية أنحاء البلاد.**
- أمطار **خفيفة** الي **متوسطة**: على: جنوب ساحل البحر الأحمر.
- استمرار نشاط الرياح الشمالية المثيرة للغبار في أواسط ولايتي الشمالية ونهر النيل وشمال ولاية شمال دارفور.

بعد غد الخميس 11 ديسمبر

- أجواء معتدلة في معظم البلاد، وباردة أقصى شمال وشمال غرب البلاد وأيضا أواسط وغرب البلاد ، خصوصا في الصباح الباكر.
- أمطار **خفيفة** الي **متوسطة**: على: جنوب ساحل البحر الأحمر.

الأخصائي الجوي المناوب: د. كمال الدين إبراهيم العوض

صدرت في يوم الثلاثاء-09 ديسمبر 2025 ، الساعة 09:30 صباحاً بتوقيت السودان



اليوم	الطقس	مساحة هطول الأمطار	درجة الحرارة العليا ظهر اليوم	الإحساس	درجة الحرارة الدنيا صباح الغد	الإحساس	سرعة الرياح	اتجاه الرياح	نوع الخطر	مستوى التهديد
الثلاثاء			°33		°21				لا يوجد	
الأربعاء			°32		°20				لا يوجد	
الخميس			°30		°17				لا يوجد	

الجبلى

الثلاثاء			°33		°21				لا يوجد	
الأربعاء			°31		°19				لا يوجد	
الخميس			°30		°17				لا يوجد	

حالة الطقس العامة

- درجات حرارة معتدلة نهاراً وباردة ليلاً خلال فترة التوقع.

- مناسيب النيل في وضعها الطبيعي.

نصائح مرتبطة بحالة الطقس

- تابع تحديثات الطقس من الهيئة العامة للأرصاد الجوية.

مراقبة الأنهار

اسم النهر	موقع المحطة	مستوى المياه	اتجاه منسوب المياه	خطر الفيضان
النيل الأبيض	جبل أولياء			
	الشجرة			
النيل الأزرق	كبري المك نمر			
نهر النيل	كبري الحلفايا			

تصدر معلومات الأنهار عن وحدة الإنذار المبكر التابعة للإدارة العامة لشؤون مياه النيل، وزارة الزراعة والري



مفتاح الألوان التحذيرية

- لا يتوقع حدوث طقس قاس
- خطورة معتدلة - كن مستعداً
- خطورة عالية - اتخذ إجراءً
- خطورة عالية جداً - اتخذ التدابير القصوى



للحصول على توقعات الأرصاد الجوية اليومية والاسبوعية وتحذيرات الطقس يمكنك الاشتراك في قناة درجة على الواتساب <https://meteosudan.sd/products/درجة> او قم بزيارة صفحتنا على الانترنت خدمة-درجة <https://meteosudan.sd/products/درجة> او عبر الرابط bit.ly/DARAJA-CHL او قم بزيارة صفحتنا على الانترنت خدمة-درجة



اليوم	الطقس	مساحة هطول الأمطار	درجة الحرارة العليا ظهر اليوم	الإحساس	درجة الحرارة الدنيا صباح الغد	الإحساس	سرعة الرياح	اتجاه الرياح	نوع الخطر	مستوى التهديد
الثلاثاء			30°		24°				لا يوجد	
الأربعاء			28°		24°				لا يوجد	
الخميس			27°		23°				لا يوجد	

طوكر / عقيق

الثلاثاء			32°		25°				لا يوجد	
الأربعاء			32°		23°				لا يوجد	
الخميس			28°		22°				لا يوجد	

حالة الطقس العامة

- درجات حرارة معتدلة وتوقعات بهطول أمطار متوسطة على أواسط وشمال ساحل البحر الأحمر يوم الثلاثاء، وجنوب الساحل يومي الأربعاء والخميس.

نصائح للسلامة

- قد تغمر مياه الأمطار الأماكن المنخفضة احرص على تجنب الأماكن التي يمكن أن تغمرها المياه.
- تابع تحديثات الطقس من الهيئة العامة للأرصاد الجوية.

مراقبة الأنهار

اسم النهر	موقع المحطة	مستوى المياه	اتجاه منسوب المياه	خطر الفيضان
خور بركة	كبري دولاب ياي			

تصدر معلومات الأنهار عن وحدة الإنذار المبكر التابعة للإدارة العامة لشؤون مياه النيل، وزارة الزراعة والرعي



مفتاح الألوان التحذيرية

- لا يتوقع حدوث طقس قاس
- خطورة معتدلة - كن مستعداً
- خطورة عالية - اتخذ إجراء
- خطورة عالية جداً - اتخذ التدابير القصوى



اليوم	الطقس	مساحة هطول الأمطار	درجة الحرارة العليا ظهر اليوم	الإحساس	درجة الحرارة الدنيا صباح الغد	الإحساس	سرعة الرياح	اتجاه الرياح	نوع الخطر	مستوى التهديد
الثلاثاء			37°		23°				لا يوجد	
الأربعاء			35°		22°				لا يوجد	
الخميس			34°		21°				لا يوجد	

المناطق

الثلاثاء			37°		23°				لا يوجد	
الأربعاء			35°		22°				لا يوجد	
الخميس			34°		22°				لا يوجد	

حالة الطقس العامة

- أجواء حارة نهاراً ومعتدلة ليلاً في الولاية يوم الثلاثاء ، وتميل الى الاعتدال نهاراً يومي الأربعاء والخميس.

- مناسب النيل في وضعها الطبيعي.

نصائح مرتبطة بحالة الطقس

- تابع تحديثات الطقس من الهيئة العامة للأرصاد الجوية

مراقبة الأنهار

اسم النهر	موقع المحطة	مستوى المياه	اتجاه منسوب المياه	خطر الفيضان
النيل الأزرق	واد مدني			

تصدر معلومات الأنهار عن وحدة الإنذار المبكر التابعة للإدارة العامة لشؤون مياه النيل، وزارة الزراعة والري



مفتاح الألوان التحذيرية

- لا يتوقع حدوث طقس قاس
- خطورة معتدلة - كن مستعداً
- خطورة عالية - اتخذ إجراءً
- خطورة عالية جداً - اتخذ التدابير القصوى



اليوم	الطقس	مساحة هطول الأمطار	درجة الحرارة العليا ظهر اليوم	الإحساس	درجة الحرارة الدنيا صباح الغد	الإحساس	سرعة الرياح	اتجاه الرياح	نوع الخطر	مستوى التهديد
الثلاثاء			37°		23°				لا يوجد	
الأربعاء			35°		22°				لا يوجد	
الخميس			35°		22°				لا يوجد	

حالة الطقس العامة

- درجات حرارة مرتفعة نهاراً ومعتدلة ليلاً يوم الثلاثاء، وتميل إلى الاعتدال نهاراً يومي الأربعاء والخميس في الولاية.

- انحسار منسوب المياه في النيل الأزرق و أصبحت في الوضع الطبيعي.

نصائح مرتبطة بحالة الطقس

- تابع تحديثات الطقس من الهيئة العامة للأرصاد الجوية

مراقبة الأنهار

اسم النهر	موقع المحطة	مستوى المياه	اتجاه منسوب المياه	خطر الفيضان
النيل الأزرق	سنار			

تصدر معلومات الأنهار عن وحدة الإنذار المبكر التابعة للإدارة العامة لشؤون مياه النيل، وزارة الزراعة والري



مفتاح الألوان التحذيرية

- لا يتوقع حدوث طقس قاس
- خطورة معتدلة - كن مستعداً
- خطورة عالية - اتخذ إجراءً
- خطورة عالية جداً - اتخذ التدابير القصوى



اليوم	الطقس	مساحة هطول الأمطار	درجة الحرارة العليا ظهر اليوم	الإحساس	درجة الحرارة الدنيا صباح الغد	الإحساس	سرعة الرياح	اتجاه الرياح	نوع الخطر	مستوى التهديد
الثلاثاء			26°		16°				لا يوجد	
الأربعاء			24°		15°				لا يوجد	
الخميس			23°		14°				لا يوجد	

وادي حلفا

الثلاثاء			23°		12°				لا يوجد	
الأربعاء			21°		11°				لا يوجد	
الخميس			20°		10°				لا يوجد	

حالة الطقس العامة

- درجات حرارة معتدلة نهارا باردة ليلاً خلال فترة التوقع.
- نشاط الرياح الشمالية المثيرة للغبار في أواسط وجنوب الولاية يومي الثلاثاء والأربعاء.

- مناسيب النيل في الوضع الطبيعي.

نصائح مرتبطة بحالة الطقس

- تغطية الانف والفم تجنباً للغبار خاصة لمرضي الحساسية
- تابع تحديثات الطقس من الهيئة العامة للأرصاد الجوية.

مراقبة الأنهار

اسم النهر	موقع المحطة	مستوى المياه	اتجاه منسوب المياه	خطر الفيضان
نهر النيل	مروي			
	دنقلا			

تصدر معلومات الأنهار عن وحدة الإنذار المبكر التابعة للإدارة العامة لشؤون مياه النيل، وزارة الزراعة والري



مفتاح الألوان التحذيرية

- لا يتوقع حدوث طقس قاس
- خطورة معتدلة - كن مستعداً
- خطورة عالية - اتخذ إجراء
- خطورة عالية جداً - اتخذ التدابير القصوى



اليوم	الطقس	مساحة هطول الأمطار	درجة الحرارة العليا ظهر اليوم	الإحساس	درجة الحرارة الدنيا صباح الغد	الإحساس	سرعة الرياح	اتجاه الرياح	نوع الخطر	مستوى التهديد
الثلاثاء			38°		23°				لا يوجد	
الأربعاء			36°		22°				لا يوجد	
الخميس			35°		22°				لا يوجد	

دوكة

الثلاثاء			37°		24°				لا يوجد	
الأربعاء			36°		23°				لا يوجد	
الخميس			36°		22°				لا يوجد	

حالة الطقس العامة

- أجواء غائمة جزئياً و حارة نهاراً ومعتدلة ليلاً يوم الثلاثاء و معتدلة يومي الأربعاء والخميس.

- مناسب النيل في وضعها الطبيعي

نصائح مرتبطة بحالة الطقس

- شرب كمية كافية من المياه وعدم الجلوس في الأماكن المغلقة.
- تابع تحديثات الطقس من الهيئة العامة للأرصاد الجوية.

مراقبة الأنهار

اسم النهر	موقع المحطة	مستوى المياه	اتجاه منسوب المياه	خطر الفيضان
الرهدة	الحوالة			
الدندر	القويسية			

تصدر معلومات الأنهار عن وحدة الإنذار المبكر التابعة للإدارة العامة لشؤون مياه النيل، وزارة الزراعة والري



مفتاح الألوان التحذيرية

- لا يتوقع حدوث طقس قاس
- خطورة معتدلة - كن مستعداً
- خطورة عالية - اتخذ إجراء
- خطورة عالية جداً - اتخذ التدابير القصوى



اليوم	الطقس	مساحة هطول الأمطار	درجة الحرارة العليا ظهر اليوم	الإحساس	درجة الحرارة الدنيا صباح الغد	الإحساس	سرعة الرياح	اتجاه الرياح	نوع الخطر	مستوى التهديد
الثلاثاء			37°		23°				لا يوجد	
الأربعاء			35°		22°				لا يوجد	
الخميس			33°		20°				لا يوجد	

حالة الطقس العامة

- **طقس حار نهاراً ويميل للبرودة ليلاً** يوم الثلاثاء. وأجواء **معتدلة وغائمة** يومي الأربعاء والخميس.

- **انحسار منسوب المياه** الي وضعها الطبيعي.

نصائح مرتبطة بحالة الطقس

- شرب كمية كافية من المياه و عدم التعرض المباشر لاشعة الشمس لفترات طويلة.
- تابع تحديثات الطقس من قنوات الرسمية للهيئة العامة للأرصاد الجوية وقناة درجة في الواتساب.

مراقبة الأنهار

اسم النهر	موقع المحطة	مستوى المياه	اتجاه منسوب المياه	خطر الفيضان
نهر عطبرة	الأسرة			
	القربة			
نهر القاش	الجيرة			
	كبري كسلا			

تصدر معلومات الأنهار عن وحدة الإنذار المبكر التابعة للإدارة العامة لشؤون مياه النيل، وزارة الزراعة والري



مفتاح الألوان التحذيرية

- لا يتوقع حدوث طقس قاس
- خطورة معتدلة - كن مستعداً
- خطورة عالية - اتخذ إجراء
- خطورة عالية جداً - اتخذ التدابير القصوى



اليوم	الطقس	مساحة هطول الأمطار	درجة الحرارة العليا ظهر اليوم	الإحساس	درجة الحرارة الدنيا صباح الغد	الإحساس	سرعة الرياح	اتجاه الرياح	نوع الخطر	مستوى التهديد
الثلاثاء			33°		17°				لا يوجد	
الأربعاء			31°		16°				لا يوجد	
الخميس			30°		15°				لا يوجد	

أبو حمد

الثلاثاء			30°		15°				لا يوجد	
الأربعاء			29°		14°				لا يوجد	
الخميس			28°		13°				لا يوجد	

حالة الطقس العامة

- **طقس معتدل نهائياً وبارد ليلاً** مع نشاط الرياح الشمالية المثيرة للغبار خلال فترة التوقع.

- **انحسار منسوب النيل الى وضعه الطبيعي.**

نصائح مرتبطة بحالة الطقس

- تغطية الانف و الفم تجنباً للغبار خاصة لمرضي الحساسية.
- تابع تحديثات الطقس من قنوات الرسمية للهيئة العامة للأرصاد الجوية وقناة درجة في الواتساب.

مراقبة الأنهار

اسم النهر	موقع المحطة	مستوى المياه	اتجاه منسوب المياه	خطر الفيضان
نهر النيل	شندي			
	عطبرة			
نهر عطبرة	عطبرة			

تصدر معلومات الأنهار عن وحدة الإنذار المبكر التابعة للإدارة العامة لشؤون مياه النيل، وزارة الزراعة والري



مفتاح الألوان التحذيرية

- لا يتوقع حدوث طقس قاس
- خطورة معتدلة - كن مستعداً
- خطورة عالية - اتخذ إجراء
- خطورة عالية جداً - اتخذ التدابير القصوى



للحصول على توقعات الأرصاد الجوية اليومية والاسبوعية وتحذيرات الطقس يمكنك الاشتراك في قناة درجة على الواتساب
بمسح الباركود او عبر الرابط <https://meteosudan.sd/products/درجة> او قم بزيارة صفحتنا على الانترنت خدمة-درجة <https://meteosudan.sd/products/درجة> او قم بزيارة صفحتنا على الانترنت خدمة-درجة <https://meteosudan.sd/products/درجة>



اليوم	الطقس	مساحة هطول الأمطار	درجة الحرارة العليا ظهر اليوم	الإحساس	درجة الحرارة الدنيا صباح الغد	الإحساس	سرعة الرياح	اتجاه الرياح	نوع الخطر	مستوى التهديد
الثلاثاء			°36		°22				لا يوجد	
الأربعاء			°35		°21				لا يوجد	
الخميس			°34		°21				لا يوجد	

حالة الطقس العامة

- **طقس معتدلة نهاراً و يعميل للبرودة ليلاً** خلال فترة التوقع.

- **انحسار منسوب النيل الي وضعه الطبيعي.**

نصائح مرتبطة بحالة الطقس

- تابع نشرات الطقس بانتظام والتزم بتحذيرات وارشادات السلطات المحلية للمحافظة على سلامتك وسلامة اسرتك.

مراقبة الأنهار

اسم النهر	موقع المحطة	مستوى المياه	اتجاه منسوب المياه	خطر الفيضان
النيل الأبيض	الجبليين			

تصدر معلومات الأنهار عن وحدة الإنذار المبكر التابعة للإدارة العامة لشؤون مياه النيل، وزارة الزراعة والري



مفتاح الألوان التحذيرية

- لا يتوقع حدوث طقس قاس
- خطورة معتدلة - كن مستعداً
- خطورة عالية - اتخذ إجراءً
- خطورة عالية جداً - اتخذ التدابير القصوى



اليوم	الطقس	مساحة هطول الأمطار	درجة الحرارة العليا ظهر اليوم	الإحساس	درجة الحرارة الدنيا صباح الغد	الإحساس	سرعة الرياح	اتجاه الرياح	نوع الخطر	مستوى التهديد
الثلاثاء			°37		°25				لا يوجد	
الأربعاء			°36		°25				لا يوجد	
الخميس			°35		°24				لا توجد	

حالة الطقس العامة

- طقس غائم جزئياً و حار نهاراً، معتدل ليلاً يوم الثلاثاء و معتدل يومي الأربعاء والخميس.

- مناسب النيل في الوضع الطبيعي.

نصائح مرتبطة بحالة الطقس

- تابع نشرات الطقس بانتظام والتزم بتحذيرات وإرشادات السلطات المحلية للمحافظة على سلامتك وسلامة أسرتك.

مراقبة الأنهار

اسم النهر	موقع المحطة	مستوى المياه	اتجاه منسوب المياه	خطر الفيضان
النيل الأزرق	الديم			
	الروصيرص			

تصدر معلومات الأنهار عن وحدة الإنذار المبكر التابعة للإدارة العامة لشؤون مياه النيل، وزارة الزراعة والري



مفتاح الألوان التحذيرية

- لا يتوقع حدوث طقس قاس
- خطورة معتدلة - كن مستعداً
- خطورة عالية - اتخذ إجراءً
- خطورة عالية جداً - اتخذ التدابير القصوى



الأبيض

اليوم	الطقس	مساحة هطول الأمطار	درجة الحرارة العليا ظهر اليوم	الإحساس	درجة الحرارة الدنيا صباح الغد	الإحساس	سرعة الرياح	اتجاه الرياح	نوع الخطر	مستوى التهديد
الثلاثاء			31°		19°				لا يوجد	
الأربعاء			30°		17°				لا يوجد	
الخميس			29°		16°				لا يوجد	

جبرة الشيخ

الثلاثاء			31°		18°				لا يوجد	
الأربعاء			29°		17°				لا يوجد	
الخميس			29°		16°				لا يوجد	

حالة الطقس العامة

- **طقس معتدل نهائياً و بارداً ليلاً** مع نشاط الرياح الشمالية المثيرة للغبار شمال وغرب الولاية خلال فترة التوقع.
- **نصائح مرتبطة بحالة الطقس**
- تابع النشرة الجوية بانتظام لضمان سلامتك وسلامة اسرتك.

مفتاح الألوان التحذيرية

لا يتوقع حدوث طقس قاس
خطورة معتدلة - كن مستعداً
خطورة عالية - اتخذ إجراء
خطورة عالية جداً - اتخذ التدابير القصوى



كادوقلي

اليوم	الطقس	مساحة هطول الأمطار	درجة الحرارة العليا ظهر اليوم	الإحساس	درجة الحرارة الدنيا صباح الغد	الإحساس	سرعة الرياح	اتجاه الرياح	نوع الخطر	مستوى التهديد
الثلاثاء			°36		°22				لا يوجد	
الأربعاء			°35		°21				لا يوجد	
الخميس			°35		°20				لا يوجد	

الدنج

الاثنين			°32		°19				لا يوجد	
الثلاثاء			°31		°18				لا يوجد	
الأربعاء			°31		°17				لا توجد	

حالة الطقس العامة

- طقس معتدل نهائياً وبارد ليلاً ونشاط الرياح المثيرة للغبار في جنوب الولاية خلال فترة التوقع..

نصائح مرتبطة بحالة الطقس

- تابع النشرة الجوية بانتظام لضمان سلامتك وسلامة اسرتك.
- خذ الاحتياطات اللازمة لتأمين اوراقك ومقتنياتك المهمة، محاصيلك او حيواناتك.

مفتاح الألوان التحذيرية

لا يتوقع حدوث طقس قاس
خطورة معتدلة - كن مستعداً
خطورة عالية - اتخذ إجراء
خطورة عالية جداً - اتخذ التدابير القصوى



النهود

اليوم	الطقس	مساحة هطول الأمطار	درجة الحرارة العليا ظهر اليوم	الإحساس	درجة الحرارة الدنيا صباح الغد	الإحساس	سرعة الرياح	اتجاه الرياح	نوع الخطر	مستوى التهديد
الثلاثاء			°32		°19				لا يوجد	
الأربعاء			°31		°18				لا يوجد	
الخميس			°31		°17				لا يوجد	

بابنوسة

الاثنين			°36		°22				لا يوجد	
الثلاثاء			°34		°21				لا يوجد	
الأربعاء			°34		°21				لا يوجد	

حالة الطقس العامة

- **طقس معتدل نهائياً و بارد ليلاً** مع نشاط الرياح أحياناً مثيرة للغبار في الولاية خلال فترة التوقع.

نصائح مرتبطة بحالة الطقس

- تابع النشرة الجوية بانتظام لضمان سلامتك وسلامة أسرته.

مفتاح الألوان التحذيرية

- لا يتوقع حدوث طقس قاس
- خطورة معتدلة - كن مستعداً
- خطورة عالية - اتخذ إجراء
- خطورة عالية جداً - اتخذ التدابير القصوى



الفاشر

اليوم	الطقس	مساحة هطول الأمطار	درجة الحرارة العليا ظهر اليوم	الإحساس	درجة الحرارة الدنيا صباح الغد	الإحساس	سرعة الرياح	اتجاه الرياح	نوع الخطر	مستوى التهديد
الثلاثاء			°32		°17				لا يوجد	
الأربعاء			°30		°16				لا يوجد	
الخميس			°29		°15				لا يوجد	

مفتاح الألوان التحذيرية

لا يتوقع حدوث طقس قاس
خطورة معتدلة - كن مستعداً
خطورة عالية - اتخذ إجراء
خطورة عالية جداً - اتخذ التدابير القصوى

- درجات حرارة معتدلة نهائياً وباردة ليلاً في الولاية خلال فترة التوقع.
- نصائح مرتبطة بحالة الطقس
- تابع النشرة الجوية بانتظام لضمان سلامتك وسلامة اسرتك.



الزنجي

اليوم	الطقس	مساحة هطول الأمطار	درجة الحرارة العليا ظهر اليوم	الإحساس	درجة الحرارة الدنيا صباح الغد	الإحساس	سرعة الرياح	اتجاه الرياح	نوع الخطر	مستوى التهديد
الثلاثاء			°35		°19				لا يوجد	
الأربعاء			°34		°18				لا يوجد	
الخميس			°34		°17				لا يوجد	

حالة الطقس العامة

- طقس غائم جزئياً و درجات حرارة معتدلة نهائياً باردة ليلاً في الولاية خلال فترة التوقع .

نصائح مرتبطة بحالة الطقس

- تابع النشرة الجوية بانتظام لضمان سلامتك وسلامة اسرتك.

مفتاح الألوان التحذيرية

- لا يتوقع حدوث طقس قاس
- خطورة معتدلة - كن مستعداً
- خطورة عالية - اتخذ إجراء
- خطورة عالية جداً - اتخذ التدابير القصوى



نيالا

اليوم	الطقس	مساحة هطول الأمطار	درجة الحرارة العليا ظهر اليوم	الإحساس	درجة الحرارة الدنيا صباح الغد	الإحساس	سرعة الرياح	اتجاه الرياح	نوع الخطر	مستوى التهديد
الثلاثاء			°34		°20				لا يوجد	
الأربعاء			°33		°19				لا يوجد	
الخميس			°32		°19				لا يوجد	

ام دافوق

الثلاثاء			°37		°25				لا يوجد	
الأربعاء			°36		°24				لا يوجد	
الخميس			°36		°23				لا يوجد	

حالة الطقس العامة

- درجات حرارة معتدلة نهائياً و باردة ليلاً مع نشاط الرياح المثيرة للغبار في شمال الولاية و طقس دافئ و غائم جزئياً جنوب الولاية.

نصائح مرتبطة بحالة الطقس

- تابع نشرات الطقس بانتظام والتزم بتحذيرات وارشادات السلطات المحلية للمحافظة على سلامتك وسلامة اسرتك.

مفتاح الألوان التحذيرية

لا يتوقع حدوث طقس قاس
خطورة معتدلة - كن مستعداً
خطورة عالية - اتخذ إجراء
خطورة عالية جداً - اتخذ التدابير القصوى



الضعين

اليوم	الطقس	مساحة هطول الأمطار	درجة الحرارة العليا ظهر اليوم	الإحساس	درجة الحرارة الدنيا صباح الغد	الإحساس	سرعة الرياح	اتجاه الرياح	نوع الخطر	مستوى التهديد
الثلاثاء			°35		°21				لا يوجد	
الأربعاء			°34		°20				لا يوجد	
الخميس			°33		°20				لا يوجد	

مفتاح الألوان التحذيرية

لا يتوقع حدوث طقس قاس
خطورة معتدلة - كن مستعداً
خطورة عالية - اتخذ إجراء
خطورة عالية جداً - اتخذ التدابير القصوى

حالة الطقس العامة

- أجواء معتدلة نهاراً و باردة ليلاً في الولاية خلال فترة التوقع.

نصائح مرتبطة بحالة الطقس

- تابع نشرات الطقس بانتظام والتزم بتحذيرات وإرشادات السلطات المحلية للمحافظة على سلامتك وسلامة اسرتك.



الجنية

اليوم	الطقس	مساحة هطول الأمطار	درجة الحرارة العليا ظهر اليوم	الإحساس	درجة الحرارة الدنيا صباح الغد	الإحساس	سرعة الرياح	اتجاه الرياح	نوع الخطر	مستوى التهديد
الثلاثاء			°33		°17				لا يوجد	
الأربعاء			°32		°17				لا يوجد	
الخميس			°32		°17				لا يوجد	

حالة الطقس العامة

- **طقس معتدل نهائياً و بارد ليلاً** مع نشاط الرياح المثيرة للغبار خلال فترة التوقع..

مفتاح الألوان التحذيرية

لا يتوقع حدوث طقس قاس	
خطورة معتدلة - كن مستعداً	
خطورة عالية - اتخذ إجراء	
خطورة عالية جداً - اتخذ التدابير القصوى	

نصائح مرتبطة بحالة الطقس

- تابع نشرات الطقس بانتظام والتزم بتحذيرات وإرشادات السلطات المحلية للمحافظة على سلامتك وسلامة أسرته.

