

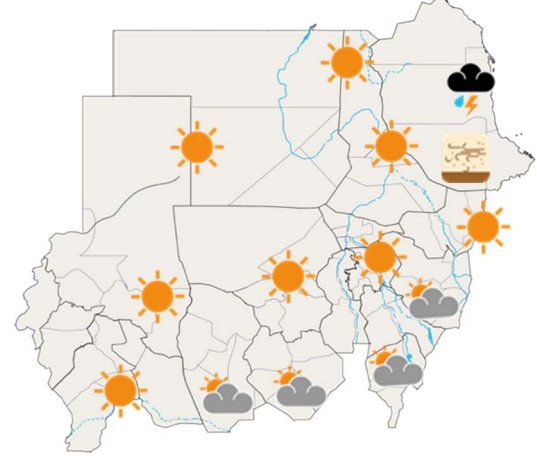
توقعات الطقس اليومية للأيام الثلاثة المقبلة

للأيام الجمعة 05 ديسمبر، السبت 06 ديسمبر والاحد 07 ديسمبر، 2025 م

التهديدات الجوية



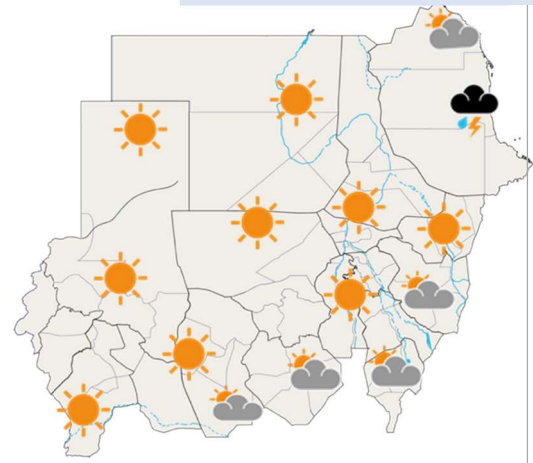
اليوم الجمعة 05 ديسمبر حالة الطقس



التهديدات الجوية



غداً السبت 06 ديسمبر حالة الطقس



التهديدات الجوية المتوقعة خلال الثلاثة أيام المقبلة

المنطقة المتأثرة	مستوى ومدة التهديد			الأثر	الخطر
	الاحد	السبت	الجمعة		
جنوب شرق و غرب ساحل البحر الاحمر					

مفتاح الألوان التحذيرية

- لا يتوقع حدوث طقس قاس
- خطورة معتدلة - كن مستعداً
- خطورة عالية - اتخذ إجراء
- خطورة عالية جداً - اتخذ التدابير القصوى

معلومات إضافية

- **منخفض السودان الحراري** يغطي شرق و جنوب شرق البلاد مما يتسبب في ارتفاع درجات الحرارة في تلك المناطق.
- مرتفع جوي يتمركز شمال غرب افريقيا يمتد حتى شمال، اواسط وشمال غرب البلاد
- أعلى درجة حرارة سجلت ليوم أمس كانت 39.0°م في مدينة القضارف وأدناها صباح اليوم 20.3°م في مدينة وادي حلفا.
- بالأمس لم تسجل محطة بورتسودان الرئيسية امطاراً و لكن هناك امطار متفاوتة الشدة خارج محطة الرصد الرئيسية.

ملخص حالة الطقس العامة للأيام الثلاثة

اليوم الجمعة 05 ديسمبر

- ارتفاع طفيف في درجات الحرارة وبالتالي الأجواء الحارة تسود معظم البلاد ما عدا
- امطار خفيفة على: ساحل البحر الاحمر
- نشاط الرياح الشرقية المثيرة للغبار والأتربة في جنوب شرق وغرب ساحل البحر الاحمر.

غدا السبت 06 ديسمبر

- استمرار الارتفاع التدريجي في درجات الحرارة والطقس الحار يسود معظم البلاد ما عدا
- امطار خفيفة على: ساحل البحر الاحمر.

بعد غد الاحد 07 ديسمبر

- استقرار في درجات الحرارة والأجواء الحارة تستمر في معظم البلاد، ودرجات حرارة معتدلة في الولاية الشمالية، شمال نهر النيل، البحر الأحمر وولايات شمال دارفور.
- أمطار خفيفة إلى متوسطة أواسط وشمال ساحل البحر الاحمر.
- نشاط الرياح الشمالية المثيرة للغبار والأتربة في شمال وغرب البلاد.

الأخصائي الجوي المناوب: **اكرام عثمان عبد المكرم**

صدرت في يوم الجمعة 05 ديسمبر 2025 ، الساعة 09:30 صباحاً بتوقيت السودان



اليوم	الطقس	مساحة هطول الأمطار	درجة الحرارة العليا ظهر اليوم	الإحساس	درجة الحرارة الدنيا صباح الغد	الإحساس	سرعة الرياح	اتجاه الرياح	نوع الخطر	مستوى التهديد
الجمعة			°37		°24				لا يوجد	
السبت			°38		°25				لا يوجد	
الأحد			°38		°25				لا يوجد	

الجيلي

الجمعة			°36		°24				لا يوجد	
السبت			°37		°24				لا يوجد	
الأحد			°37		°24				لا يوجد	

حالة الطقس العامة

- درجات حرارة مرتفعة نهاراً ومعتدلة ليلاً خلال فترة التوقع.

- مناسيب النيل في وضعها الطبيعي.

نصائح مرتبطة بحالة الطقس

- تابع تحديثات الطقس من الهيئة العامة للأرصاد الجوية.

مراقبة الأنهار

اسم النهر	موقع المحطة	المياه	مستوى	اتجاه منسوب المياه	خطر الفيضان
النيل الأبيض	جبل أولياء				
	الشجرة				
النيل الأزرق	كبري المك نهر				
نهر النيل	كبري الحلقايا				

تصدر معلومات الأنهار عن وحدة الإنذار المبكر التابعة للإدارة العامة لشؤون مياه النيل، وزارة الزراعة والري



مفتاح الألوان التحذيرية

- لا يتوقع حدوث طقس قاس
- خطورة معتدلة - كن مستعداً
- خطورة عالية - اتخذ إجراءً
- خطورة عالية جداً - اتخذ التدابير القصوى



للحصول على توقعات الأرصاد الجوية اليومية والاسبوعية وتحذيرات الطقس يمكنك الاشتراك في قناة درجة على الواتساب
بمسح الباركود او عبر الرابط <https://meteosudan.sd/products/درجة> او قم بزيارة صفحتنا على الانترنت خدمة-درجة <https://meteosudan.sd/products/درجة> او قم بزيارة صفحتنا على الانترنت خدمة-درجة <https://meteosudan.sd/products/درجة>



اليوم	الطقس	مساحة هطول الأمطار	درجة الحرارة العليا ظهر اليوم	الإحساس	درجة الحرارة الدنيا صباح الغد	الإحساس	سرعة الرياح	اتجاه الرياح	نوع الخطر	مستوى التهديد
الجمعة			30°		24°				لا يوجد	
السبت			30°		24°				لا يوجد	
الأحد			30°		25°				لا يوجد	

طوكر / عقيق

الجمعة			32°		24°				لا يوجد	
السبت			33°		25°				لا يوجد	
الأحد			34°		25°				لا يوجد	

حالة الطقس العامة

- درجات حرارة معتدلة و توقعات بهطول أمطار خفيفة على الساحل يومي الجمعة والسبت ومتوسطة أواسط وشمال الساحل يوم الاحد.

- نشاط الرياح المثيرة للغبار في مناطق جنوب شرق و غرب ساحل البحر الاحمر يوم الجمعة.

نصائح للسلامة

- قد تفرم مياه الامطار الاماكن المنخفضة احرص على تجنب الاماكن التي يمكن أن تفرمها المياه.
- تغطية الانف والفم تجنباً للغبار خاصة لمرضى الحساسية.
- تابع تحديثات الطقس من الهيئة العامة للأرصاد الجوية.

مراقبة الأنهار

اسم النهر	موقع المحطة	مستوى المياه	اتجاه منسوب المياه	خطر الفيضان
خور بركة	كبري دولاب ياي			

تصدر معلومات الأنهار عن وحدة الإنذار المبكر التابعة للإدارة العامة لشؤون مياه النيل، وزارة الزراعة والري



مفتاح الألوان التحذيرية

- لا يتوقع حدوث طقس قاس
- خطورة معتدلة - كن مستعداً
- خطورة عالية - اتخذ إجراء
- خطورة عالية جداً - اتخذ التدابير القصوى



اليوم	الطقس	مساحة هطول الأمطار	درجة الحرارة العليا ظهر اليوم	الإحساس	درجة الحرارة الدنيا صباح الغد	الإحساس	سرعة الرياح	اتجاه الرياح	نوع الخطر	مستوى التهديد
الجمعة			39°		25°				لا يوجد	
السبت			39°		25°				لا يوجد	
الأحد			40°		26°				لا يوجد	

المناطق

الجمعة			39°		26°				لا يوجد	
السبت			39°		26°				لا يوجد	
الأحد			40°		26°				لا يوجد	

حالة الطقس العامة

- أجواء حارة نهاراً ومعتدلة ليلاً في الولاية خلال فترة التوقع.

- مناسب النيل في وضعها الطبيعي.

نصائح مرتبطة بحالة الطقس

- تابع تحديثات الطقس من الهيئة العامة للأرصاد الجوية

مراقبة الأنهار

اسم النهر	موقع المحطة	مستوى المياه	اتجاه منسوب المياه	خطر الفيضان
النيل الأزرق	واد مدني			

تصدر معلومات الأنهار عن وحدة الإنذار المبكر التابعة للإدارة العامة لشؤون مياه النيل، وزارة الزراعة والري



مفتاح الألوان التحذيرية

- لا يتوقع حدوث طقس قاس
- خطورة معتدلة - كن مستعداً
- خطورة عالية - اتخذ إجراءً
- خطورة عالية جداً - اتخذ التدابير القصوى



اليوم	الطقس	مساحة هطول الأمطار	درجة الحرارة العليا ظهر اليوم	الإحساس	درجة الحرارة الدنيا صباح الغد	الإحساس	سرعة الرياح	اتجاه الرياح	نوع الخطر	مستوى التهديد
الجمعة			°38		°24				لا يوجد	
السبت			°38		°24				لا يوجد	
الأحد			°39		°24				لا يوجد	

حالة الطقس العامة

- درجات حرارة مرتفعة خلال فترة النهار ومعتدلة ليلاً في الولاية.

- انحسار منسوب المياه في النيل الأزرق و أصبحت في الوضع الطبيعي.

نصائح مرتبطة بحالة الطقس

- تابع تحديثات الطقس من الهيئة العامة للأرصاد الجوية

مراقبة الأنهار

اسم النهر	موقع المحطة	مستوى المياه	اتجاه منسوب المياه	خطر الفيضان
النيل الأزرق	سنار			

تصدر معلومات الأنهار عن وحدة الإنذار المبكر التابعة للإدارة العامة لشؤون مياه النيل، وزارة الزراعة والري



مفتاح الألوان التحذيرية

- لا يتوقع حدوث طقس قاس
- خطورة معتدلة - كن مستعداً
- خطورة عالية - اتخذ إجراءً
- خطورة عالية جداً - اتخذ التدابير القصوى



اليوم	الطقس	مساحة هطول الأمطار	درجة الحرارة العليا ظهر اليوم	الإحساس	درجة الحرارة الدنيا صباح الغد	الإحساس	سرعة الرياح	اتجاه الرياح	نوع الخطر	مستوى التهديد
الجمعة			34°		22°				لا يوجد	
السبت			34°		22°				لا يوجد	
الأحد			31°		18°				لا يوجد	

وادي حلفا

الجمعة			30°		21°				لا يوجد	
السبت			29°		19°				لا يوجد	
الأحد			25°		16°				لا يوجد	

حالة الطقس العامة

- درجات حرارة معتدلة نهارا باردة ليلا خلال فترة التوقع ونشاط الرياح الشمالية المثيرة للغبار يوم الأحد.

- مناسيب النيل في الوضع الطبيعي.

نصائح مرتبطة بحالة الطقس

- تابع تحديثات الطقس من الهيئة العامة للأرصاد الجوية.

مراقبة الأنهار

اسم النهر	موقع المحطة	مستوى المياه	اتجاه منسوب المياه	خطر الفيضان
نهر النيل	مروي			
	دنقلا			

تصدر معلومات الأنهار عن وحدة الإنذار المبكر التابعة للإدارة العامة لشؤون مياه النيل، وزارة الزراعة والري



مفتاح الألوان التحذيرية

- لا يتوقع حدوث طقس قاس
- خطورة معتدلة - كن مستعداً
- خطورة عالية - اتخذ إجراء
- خطورة عالية جداً - اتخذ التدابير القصوى



اليوم	الطقس	مساحة هطول الأمطار	درجة الحرارة العليا ظهر اليوم	الإحساس	درجة الحرارة الدنيا صباح الغد	الإحساس	سرعة الرياح	اتجاه الرياح	نوع الخطر	مستوى التهديد
الجمعة			°38		°25				لا يوجد	
السبت			°39		°25				لا يوجد	
الاحد			°39		°25				لا يوجد	

دوكة

الجمعة			°37		°25				لا يوجد	
السبت			°38		°25				لا يوجد	
الاحد			°38		°25				لا يوجد	

حالة الطقس العامة

- أجواء غائمة جزئياً و حارة نهاراً ومعتدلة ليلاً في الولاية.

- مناسب النيل في وضعها الطبيعي

نصائح مرتبطة بحالة الطقس

- شرب كمية كافية من المياه وعدم الجلوس في الأماكن المغلقة.
- تابع تحديثات الطقس من الهيئة العامة للأرصاد الجوية.

مراقبة الأنهار

اسم النهر	موقع المحطة	مستوى المياه	اتجاه منسوب المياه	خطر الفيضان
الرهدة	الحوالة			
الدندر	القويسى			

تصدر معلومات الأنهار عن وحدة الإنذار المبكر التابعة للإدارة العامة لشؤون مياه النيل، وزارة الزراعة والري



مفتاح الألوان التحذيرية

- لا يتوقع حدوث طقس قاس
- خطورة معتدلة - كن مستعداً
- خطورة عالية - اتخذ إجراءً
- خطورة عالية جداً - اتخذ التدابير القصوى



اليوم	الطقس	مساحة هطول الأمطار	درجة الحرارة العليا ظهر اليوم	الإحساس	درجة الحرارة الدنيا صباح الغد	الإحساس	سرعة الرياح	اتجاه الرياح	نوع الخطر	مستوى التهديد
الجمعة			°38		°24				لا يوجد	
السبت			°38		°24				لا يوجد	
الاحد			°38		°25				لا يوجد	

حالة الطقس العامة

- **طقس حار نهراً و معتدل ليلاً** خلال فترة التوقع .

- **انحسار منسوب المياه** الي وضعها الطبيعي.

نصائح مرتبطة بحالة الطقس

- شرب كمية كافية من المياه و عدم التعرض المباشر لاشعة الشمس لفترات طويلة.
- تابع تحديثات الطقس من قنوات الرسمية للهيئة العامة للأرصاد الجوية وقناة درجة في الواتساب.

مراقبة الأنهار

اسم النهر	موقع المحطة	مستوى المياه	اتجاه منسوب المياه	خطر الفيضان
نهر عطبرة	الأسرة			
	القربة			
نهر القاش	الجيرة			
	كبري كسلا			

تصدر معلومات الأنهار عن وحدة الإنذار المبكر التابعة للإدارة العامة لشؤون مياه النيل، وزارة الزراعة والري



مفتاح الألوان التحذيرية

- لا يتوقع حدوث طقس قاس
- خطورة معتدلة - كن مستعداً
- خطورة عالية - اتخذ إجراء
- خطورة عالية جداً - اتخذ التدابير القصوى



ولاية نهر النيل الدامر / عطبرة

اليوم	الطقس	مساحة هطول الأمطار	درجة الحرارة العليا ظهر اليوم	الإحساس	درجة الحرارة الدنيا صباح الغد	الإحساس	سرعة الرياح	اتجاه الرياح	نوع الخطر	مستوى التهديد
الجمعة			°35		°24				لا يوجد	
السبت			°36		°24				لا يوجد	
الأحد			°35		°24				لا يوجد	

أبو حمد

الجمعة			°33		°22				لا يوجد	
السبت			°33		°22				لا يوجد	
الأحد			°32		°20				لا يوجد	

حالة الطقس العامة

- طقس معتدل نهائياً وبارد ليلاً في شمال الولاية دافئ جنوبها الولاية خلال فترة التوقع

- انحسار منسوب النيل الى وضعه الطبيعي.

نصائح مرتبطة بحالة الطقس

- تابع تحديثات الطقس من قنوات الرسمية للهيئة العامة للأرصاد الجوية وقناة درجة في الواتساب.

مراقبة الأنهار

اسم النهر	موقع المحطة	مستوى المياه	اتجاه منسوب المياه	خطر الفيضان
نهر النيل	شندي			
نهر عطبرة	عطبرة			
نهر عطبرة	عطبرة			

تصدر معلومات الأنهار عن وحدة الإنذار المبكر التابعة للإدارة العامة لشؤون مياه النيل، وزارة الزراعة والري
























مفتاح الألوان التحذيرية

- لا يتوقع حدوث طقس قاس
- خطورة معتدلة - كن مستعداً
- خطورة عالية - اتخذ إجراء
- خطورة عالية جداً - اتخذ التدابير القصوى



للحصول على توقعات الأرصاد الجوية اليومية والاسبوعية وتحذيرات الطقس يمكنك الاشتراك في قناة درجة على الواتساب
بمسح الباركود او عبر الرابط <https://meteosudan.sd/products/درجة> او قم بزيارة صفحتنا على الانترنت خدمة-درجة <https://meteosudan.sd/products/درجة> او قم بزيارة صفحتنا على الانترنت خدمة-درجة <https://meteosudan.sd/products/درجة>



اليوم	الطقس	مساحة هطول الأمطار	درجة الحرارة العليا ظهر اليوم	الإحساس	درجة الحرارة الدنيا صباح الفد	الإحساس	سرعة الرياح	اتجاه الرياح	نوع الخطر	مستوى التهديد
الجمعة			38°		25°				لا يوجد	
السبت			39°		25°				لا يوجد	
الاحد			39°		25°				لا يوجد	

حالة الطقس العامة

- **طقس غائم جزئياً وحار نهاراً و معتدل ليلاً** خلال فترة التوقع.

- انحسار منسوب النيل الى وضعه الطبيعي.

نصائح مرتبطة بحالة الطقس

- تابع نشرات الطقس بانتظام والتزم بتحذيرات وإرشادات السلطات المحلية للمحافظة على سلامتك وسلامة اسرتك.

مراقبة الأنهار

اسم النهر	موقع المحطة	مستوى المياه	اتجاه منسوب المياه	خطر الفيضان
النيل الأبيض	الجبلين			

تصدر معلومات الأنهار عن وحدة الإنذار المبكر التابعة للإدارة العامة لشؤون مياه النيل، وزارة الزراعة والري



مفتاح الألوان التحذيرية

لا تتوقع حدوث طقس قاس

خطورة معتدلة - كن مستعداً

خطورة عالية - اتخذ إجراء

خطورة عالية جداً - اتخذ التدابير القصوى



اليوم	الطقس	مساحة هطول الأمطار	درجة الحرارة العليا ظهر اليوم	الإحساس	درجة الحرارة الدنيا صباح الغد	الإحساس	سرعة الرياح	اتجاه الرياح	نوع الخطر	مستوى التهديد
الجمعة			°37		°24				لا يوجد	
السبت			°38		°24				لا يوجد	
الأحد			°38		°25				لا توجد	

حالة الطقس العامة

- طقس غائم جزئياً و حار نهاراً، معتدل ليلاً خلال فترة التوقع.

- مناسب النيل في الوضع الطبيعي.

نصائح مرتبطة بحالة الطقس

- تابع نشرات الطقس بانتظام والتزم بتحذيرات وإرشادات السلطات المحلية للمحافظة على سلامتك وسلامة أسرته.

مراقبة الأنهار

اسم النهر	موقع المحطة	مستوى المياه	اتجاه منسوب المياه	خطر الفيضان
النيل الأزرق	الديم			
	الروصيرص			

تصدر معلومات الأنهار عن وحدة الإنذار المبكر التابعة للإدارة العامة لشؤون مياه النيل، وزارة الزراعة والري



مفتاح الألوان التحذيرية

- لا يتوقع حدوث طقس قاس
- خطورة معتدلة - كن مستعداً
- خطورة عالية - اتخذ إجراءً
- خطورة عالية جداً - اتخذ التدابير القصوى



الأبيض

اليوم	الطقس	مساحة هطول الأمطار	درجة الحرارة العليا ظهر اليوم	الإحساس	درجة الحرارة الدنيا صباح الغد	الإحساس	سرعة الرياح	اتجاه الرياح	نوع الخطر	مستوى التهديد
الجمعة			°36		°23				لا يوجد	
السبت			°36		°23				لا يوجد	
الأحد			°37		°24				لا يوجد	

جبرة الشيخ

الجمعة			°36		°24				لا يوجد	
السبت			°37		°24				لا يوجد	
الأحد			°37		°24				لا يوجد	

مفتاح الألوان التحذيرية

لا يتوقع حدوث طقس قاس
خطورة معتدلة - كن مستعداً
خطورة عالية - اتخذ إجراء
خطورة عالية جداً - اتخذ التدابير القصوى

حالة الطقس العامة

• **طقس حار نسبياً نهاراً و معتدل ليلاً** في الولاية خلال فترة التوقع.

نصائح مرتبطة بحالة الطقس

• تابع النشرة الجوية بانتظام لضمان سلامتك وسلامة اسرتك.



للحصول على توقعات الأرصاد الجوية اليومية والاسبوعية وتحذيرات الطقس يمكنك الاشتراك في قناة درجة على الواتساب
بمسح الباركود او عبر الرابط <https://meteosudan.sd/products/درجة> او قم بزيارة صفحتنا على الانترنت خدمة-درجة <https://meteosudan.sd/products/درجة> [blt.ly/DARAJA-CHL](https://meteosudan.sd/products/درجة)



كادوقلي

اليوم	الطقس	مساحة هطول الأمطار	درجة الحرارة العليا ظهر اليوم	الإحساس	درجة الحرارة الدنيا صباح الغد	الإحساس	سرعة الرياح	اتجاه الرياح	نوع الخطر	مستوى التهديد
الجمعة			°37		°25				لا يوجد	
السبت			°38		°26				لا يوجد	
الأحد			°39		°26				لا يوجد	

الدنج

الجمعة			°36		°23				لا يوجد	
السبت			°37		°23				لا يوجد	
الأحد			°38		°24				لا يوجد	

حالة الطقس العامة

- طقس غائم جزئياً و **طقس حار نسيباً نهاراً و معتدل ليلاً** في شمال الولاية، ودرجات حرارة **مرتفعة** جنوبها خلال فترة التوقع..

مفتاح الألوان التحذيرية

لا يتوقع حدوث طقس قاس
خطورة معتدلة - كن مستعداً
خطورة عالية - اتخذ إجراء
خطورة عالية جداً - اتخذ التدابير القصوى

نصائح مرتبطة بحالة الطقس

- تابع النشرة الجوية بانتظام لضمان سلامتك وسلامة اسرتك.
- خذ الاحتياطات اللازمة لتأمين اوراقك ومقتنياتك المهمة، محاصيلك او حيواناتك.



النهود

اليوم	الطقس	مساحة هطول الأمطار	درجة الحرارة العليا ظهر اليوم	الإحساس	درجة الحرارة الدنيا صباح الغد	الإحساس	سرعة الرياح	اتجاه الرياح	نوع الخطر	مستوى التهديد
الجمعة			°37		°24				لا يوجد	
السبت			°38		°25				لا يوجد	
الأحد			°39		°24				لا يوجد	

بابنوسة

الجمعة			°38		°25				لا يوجد	
السبت			°38		°25				لا يوجد	
الأحد			°39		°27				لا يوجد	

حالة الطقس العامة

- **طقس غائم جزئياً و درجات حرارة مرتفعة نهاراً و معتدلة ليلاً** في الولاية خلال فترة التوقع.

لا يتوقع حدوث طقس قاس

خطورة معتدلة - كن مستعداً

خطورة عالية - اتخذ إجراء

خطورة عالية جداً - اتخذ التدابير القصوى

نصائح مرتبطة بحالة الطقس

- تابع النشرة الجوية بانتظام لضمان سلامتك وسلامة اسرتك.



الفاشر

اليوم	الطقس	مساحة هطول الأمطار	درجة الحرارة العليا ظهر اليوم	الإحساس	درجة الحرارة الدنيا صباح الغد	الإحساس	سرعة الرياح	اتجاه الرياح	نوع الخطر	مستوى التهديد
الجمعة			°35		°20				لا يوجد	
السبت			°35		°21				لا يوجد	
الأحد			°35		°20				لا يوجد	

حالة الطقس العامة

- درجات حرارة معتدلة نهاراً و باردة ليلاً في الولاية خلال فترة التوقع.

نصائح مرتبطة بحالة الطقس

- تابع النشرة الجوية بانتظام لضمان سلامتك وسلامة اسرتك.

مفتاح الألوان التحذيرية

لا يتوقع حدوث طقس قاس
خطورة معتدلة - كن مستعداً
خطورة عالية - اتخذ إجراء
خطورة عالية جداً - اتخذ التدابير القصوى



الزنجي

اليوم	الطقس	مساحة هطول الأمطار	درجة الحرارة العليا ظهر اليوم	الإحساس	درجة الحرارة الدنيا صباح الغد	الإحساس	سرعة الرياح	اتجاه الرياح	نوع الخطر	مستوى التهديد
الجمعة			°35		°20				لا يوجد	
السبت			°36		°21				لا يوجد	
الأحد			°36		°20				لا يوجد	

حالة الطقس العامة

- طقس غائم جزئياً و درجات حرارة معتدلة نهائياً باردة ليلاً في الولاية خلال فترة التوقع .

نصائح مرتبطة بحالة الطقس

- تابع النشرة الجوية بانتظام لضمان سلامتك وسلامة اسرتك.

مفتاح الألوان التحذيرية

- لا يتوقع حدوث طقس قاس
- خطورة معتدلة - كن مستعداً
- خطورة عالية - اتخذ إجراء
- خطورة عالية جداً - اتخذ التدابير القصوى



نيالا

اليوم	الطقس	مساحة هطول الأمطار	درجة الحرارة العليا ظهر اليوم	الإحساس	درجة الحرارة الدنيا صباح الغد	الإحساس	سرعة الرياح	اتجاه الرياح	نوع الخطر	مستوى التهديد
الجمعة			°36		°24				لا يوجد	
السبت			°37		°24				لا يوجد	
الأحد			°36		°24				لا يوجد	

ام دافوق

الجمعة			°39		°23				لا يوجد	
السبت			°38		°23				لا يوجد	
الأحد			°38		°24				لا يوجد	

حالة الطقس العامة

- درجات حرارة مرتفعة نسبياً نهاراً و تميل للبرودة ليلاً في شمال الولاية و طقس حار و غائم جزئياً جنوب الولاية.

نصائح مرتبطة بحالة الطقس

- تابع نشرات الطقس بانتظام والتزم بتحذيرات وإرشادات السلطات المحلية للمحافظة على سلامتك وسلامة أسرته.

مفتاح الألوان التحذيرية

لا يتوقع حدوث طقس قاس
خطورة معتدلة - كن مستعداً
خطورة عالية - اتخذ إجراءً
خطورة عالية جداً - اتخذ التدابير القصوى



الضعين

اليوم	الطقس	مساحة هطول الأمطار	درجة الحرارة العليا ظهر اليوم	الإحساس	درجة الحرارة الدنيا صباح الغد	الإحساس	سرعة الرياح	اتجاه الرياح	نوع الخطر	مستوى التهديد
الجمعة			°37		°24				لا يوجد	
السبت			°38		°24				لا يوجد	
الاحد			°39		°25				لا يوجد	

حالة الطقس العامة

- أجواء حارة نهاراً و معتدلة ليلاً في الولاية خلال فترة التوقع.

نصائح مرتبطة بحالة الطقس

- تابع نشرات الطقس بانتظام والتزم بتحذيرات وإرشادات السلطات المحلية للمحافظة على سلامتك وسلامة اسرتك.

مفتاح الألوان التحذيرية

لا يتوقع حدوث طقس قاس
خطورة معتدلة - كن مستعداً
خطورة عالية - اتخذ إجراء
خطورة عالية جداً - اتخذ التدابير القصوى



الجينة

اليوم	الطقس	مساحة هطول الأمطار	درجة الحرارة العليا ظهر اليوم	الإحساس	درجة الحرارة الدنيا صباح الغد	الإحساس	سرعة الرياح	اتجاه الرياح	نوع الخطر	مستوى التهديد
الجمعة			°35		°20				لا يوجد	
السبت			°35		°22				لا يوجد	
الاحد			°35		°20				لا يوجد	

حالة الطقس العامة

- طقس معتدل نهائياً و بارد ليلاً خلال فترة التوقع..

نصائح مرتبطة بحالة الطقس

- تابع نشرات الطقس بانتظام والتزم بتحذيرات وارشادات السلطات المحلية للمحافظة على سلامتك وسلامة اسرتك.

مفتاح الألوان التحذيرية

- لا يتوقع حدوث طقس قاس
- خطورة معتدلة - كن مستعداً
- خطورة عالية - اتخذ إجراء
- خطورة عالية جداً - اتخذ التدابير القصوى

