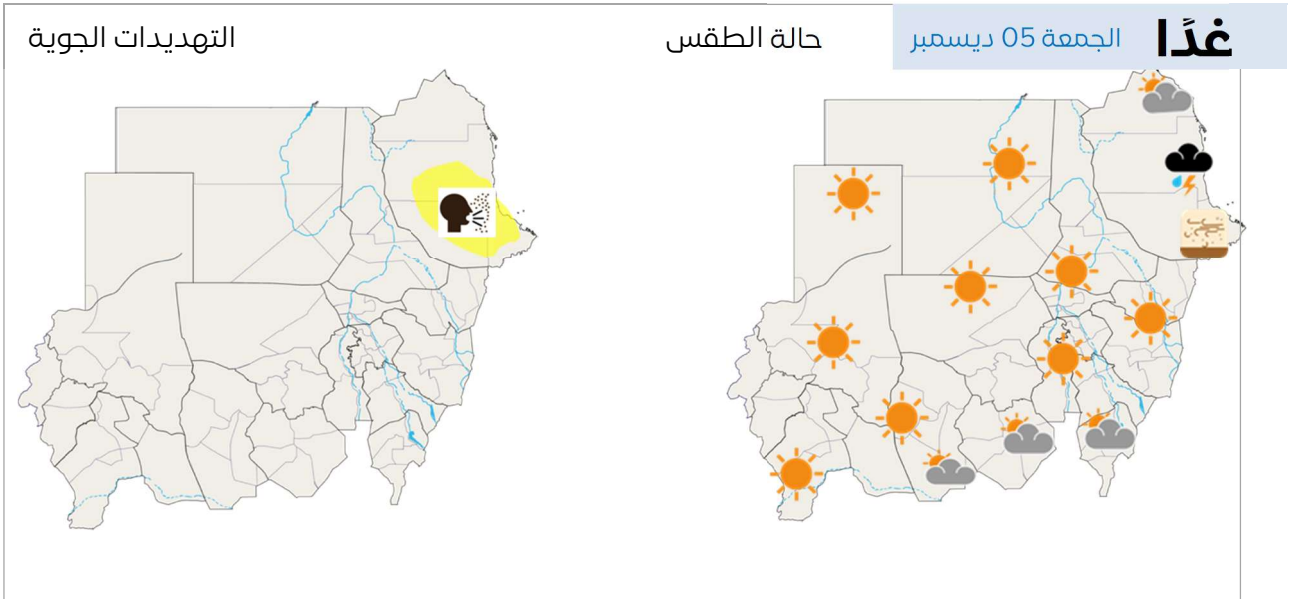
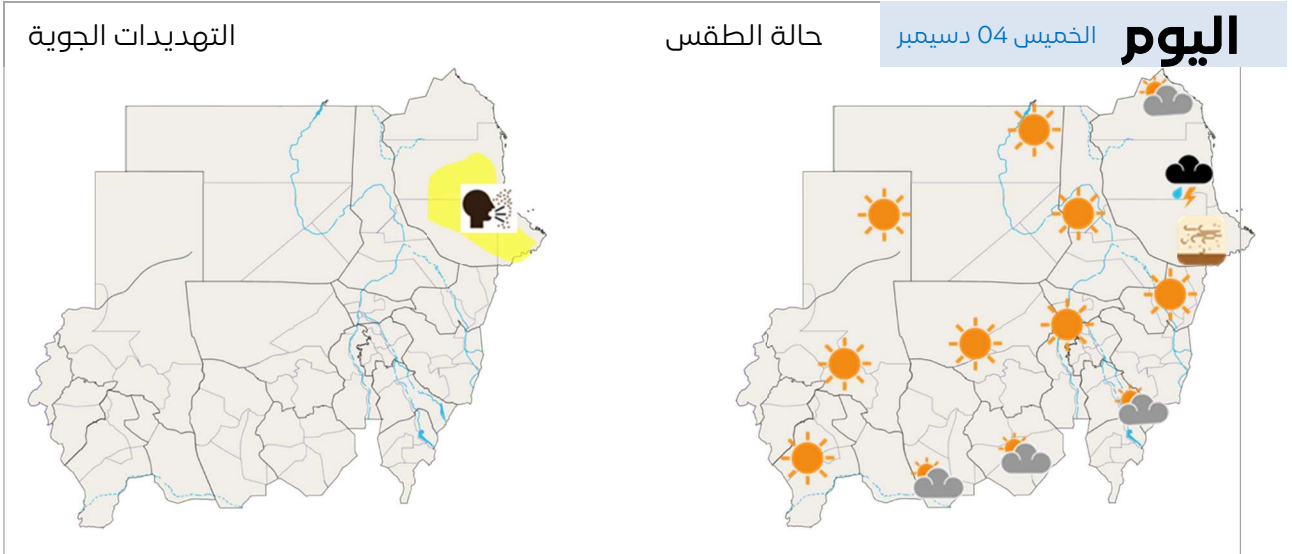


توقعات الطقس اليومية للأيام الثلاثة المقبلة

للأيام الخميس 04 ديسمبر، الجمعة 05 ديسمبر، و السبت 06 ديسمبر، 2025 م



التهديدات الجوية المتوقعة خلال الثلاثة أيام المقبلة

المنطقة المتأثرة	مستوى ومدة التهديد			الأثر	الخطر
	السبت	الجمعة	الخميس		
جنوب شرق و غرب ساحل البحر الاحمر					

مفتاح الألوان التحذيرية

- لا يتوقع حدوث طقس قاس
- خطورة معتدلة - كن مستعداً
- خطورة عالية - اتخذ إجراء
- خطورة عالية جداً - اتخذ التدابير القصوى

معلومات إضافية

- **منخفض السودان الحراري** يغطي معظم أنحاء البلاد مما يتسبب في ارتفاع درجات الحرارة في تلك المناطق.
- مرتفع جوي يتمركز شمال غرب افريقيا يمتد حتى شمال غرب البلاد
- أعلى **درجة حرارة** سجلت ليوم أمس كانت **39.0°م** في مدينة القضارف وأدناها صباح اليوم **19.5°م** في مدينة وادي حلفا.
- بالأمس سجلت محطة الساحلية بورتسودان الرئيسية أمطاراً **متوسطة** الى **غزيرة** وهناك أمطار متفاوتة الشدة خارج محطة الرصد الرئيسية

ملخص حالة الطقس العامة للأيام الثلاثة

اليوم الخميس 04 ديسمبر

- **أجواء معتدلة** في الولاية الشمالية، نهر النيل، البحر الاحمر و شمال ولايات كردفان و دارفور و درجات حرارة مرتفعة في بقية أنحاء البلاد.
- أمطار **خفيفة** علي: أساحل البحر الاحمر

غدا الجمعة 05 ديسمبر

- ارتفاع طفيف في درجات حرارة لتكون مرتفعة في معظم أنحاء البلاد عدا الاجزاء الشمالية و الشمالية الغربية من البلاد تكون فيها معتدلة.
- أمطار **خفيفة** علي: ساحل البحر الاحمر.
- استمرار نشاط الرياح الشرقية المثيرة للغبار و الاتربة جنوب شرق و غرب ساحل البحر الاحمر .

بعد غد السبت 06 ديسمبر

- تحافظ درجات الحرارة علي قيمها المرتفعة في كسلا، الخرطوم، الجزيرة، سنار، النيل الأبيض و الأزرق و جنوب البلاد و معتدلة في بقية أنحاء البلاد..
- أمطار **خفيفة** في : ساحل البحر الاحمر.

الأخصائي الجوي المناوب: **إيمان حسن سلطان**

صدرت في يوم الخميس-04 ديسمبر 2025 ، الساعة 09:30 صباحاً بتوقيت السودان



اليوم	الطقس	مساحة هطول الأمطار	درجة الحرارة العليا ظهر اليوم	الإحساس	درجة الحرارة الدنيا صباح الغد	الإحساس	سرعة الرياح	اتجاه الرياح	نوع الخطر	مستوى التهديد
الخميس			°36		°24				لا يوجد	
الجمعة			°37		°24				لا يوجد	
السبت			°37		°24				لا يوجد	

الجيلي

الخميس			°35		°21				لا يوجد	
الجمعة			°36		°22				لا يوجد	
السبت			°36		°22				لا يوجد	

حالة الطقس العامة

- درجات مرتفعة نسبياً نهاراً و تعميل للبرودة ليلاً خلال فترة التوقع .

- مناسيب النيل في وضعها الطبيعي.

نصائح مرتبطة بحالة الطقس

- تابع تحديثات الطقس من الهيئة العامة للأرصاد الجوية.

مراقبة الأنهار

اسم النهر	موقع المحطة	مستوى المياه	اتجاه منسوب المياه	خطر الفيضان
النيل الأبيض	جبل أولياء			
النيل الأبيض	الشجرة			
النيل الأزرق	كبري الملك نمر			
نهر النيل	كبري الحلفايا			

تصدر معلومات الأنهار عن وحدة الإنذار المبكر التابعة للإدارة العامة لشؤون مياه النيل، وزارة الزراعة والري



مفتاح الألوان التحذيرية

- لا يتوقع حدوث طقس قاس
- خطورة معتدلة - كن مستعداً
- خطورة عالية - اتخذ إجراء
- خطورة عالية جداً - اتخذ التدابير القصوى



للحصول على توقعات الأرصاد الجوية اليومية والاسبوعية وتحذيرات الطقس يمكنك الاشتراك في قناة درجة على الواتساب
بمسح الباركود او عبر الرابط <https://meteosudan.sd/products/درجة> او قم بزيارة صفحتنا على الانترنت خدمة-درجة <https://meteosudan.sd/products/درجة> blt.ly/DARAJA-CHL



اليوم	الطقس	مساحة هطول الأمطار	درجة الحرارة العليا ظهر اليوم	الإحساس	درجة الحرارة الدنيا صباح الغد	الإحساس	سرعة الرياح	اتجاه الرياح	نوع الخطر	مستوى التهديد
الخميس			29°		24°				لا يوجد	
الجمعة			30°		24°				لا يوجد	
السبت			30°		24°				لا يوجد	

طوكر / عقيق

الخميس			32°		25°				لا يوجد	
الجمعة			32°		25°				لا يوجد	
السبت			33°		25°				لا يوجد	

حالة الطقس العامة

- درجات حرارة معتدلة و توقعات بهطول أمطار خفيفة علي الساحل خلال فترة التوقع.

- نشاط الرياح المثيرة للغبار في مناطق جنوب شرق و غرب ساحل البحر الاحمر يومي الخميس و الجمعة.

نصائح للسلامة

- قد تفرم مياه الامطار الاماكن المنخفضة احرص على تجنب الاماكن التي يمكن أن تفرمها المياه.
- تغطية الانف والفم تجنباً للغبار خاصة لمرضي الحساسية.
- تابع تحديثات الطقس من الهيئة العامة للأرصاد الجوية.

مراقبة الأنهار

اسم النهر	موقع المحطة	مستوى المياه	اتجاه منسوب المياه	خطر الفيضان
خور بركة	كبري دولاب ياي			

تصدر معلومات الأنهار عن وحدة الإنذار المبكر التابعة للإدارة العامة لشؤون مياه النيل، وزارة الزراعة والري



مفتاح الألوان التحذيرية

- لا يتوقع حدوث طقس قاس
- خطورة معتدلة - كن مستعداً
- خطورة عالية - اتخذ إجراء
- خطورة عالية جداً - اتخذ التدابير القصوى



اليوم	الطقس	مساحة هطول الأمطار	درجة الحرارة العليا ظهر اليوم	الإحساس	درجة الحرارة الدنيا صباح الغد	الإحساس	سرعة الرياح	اتجاه الرياح	نوع الخطر	مستوى التهديد
الخميس			°38		°24				لا يوجد	
الجمعة			°39		°25				لا يوجد	
السبت			°40		°25				لا يوجد	

المناقل

الخميس			°38		°25				لا يوجد	
الجمعة			°39		°25				لا يوجد	
السبت			°39		°26				لا يوجد	

حالة الطقس العامة

- أجواء حارة و غائمة جزئياً نهاراً و معتدلة ليلاً في الولاية خلال فترة التوقع.

- مناسب النيل في وضعها الطبيعي.

نصائح مرتبطة بحالة الطقس

- تابع تحديثات الطقس من الهيئة العامة للأرصاد الجوية

مراقبة الأنهار

اسم النهر	موقع المحطة	مستوى المياه	اتجاه منسوب المياه	خطر الفيضان
النيل الأزرق	واد مدني			

تصدر معلومات الأنهار عن وحدة الإنذار المبكر التابعة للإدارة العامة لشؤون مياه النيل، وزارة الزراعة والري



مفتاح الألوان التحذيرية

- لا يتوقع حدوث طقس قاس
- خطورة معتدلة - كن مستعداً
- خطورة عالية - اتخذ إجراءً
- خطورة عالية جداً - اتخذ التدابير القصوى



اليوم	الطقس	مساحة هطول الأمطار	درجة الحرارة العليا ظهر اليوم	الإحساس	درجة الحرارة الدنيا صباح الفد	الإحساس	سرعة الرياح	اتجاه الرياح	نوع الخطر	مستوى التهديد
الخميس			°38		°22				لا يوجد	
الجمعة			°38		°23				لا يوجد	
السبت			°39		°23				لا يوجد	

حالة الطقس العامة

- درجات حرارة مرتفعة و غائمة جزئياً نهاراً و معتدلة ليلاً في الولاية.

- انحسار منسوب المياه في النيل الأزرق و أصبحت في الوضع الطبيعي.

نصائح مرتبطة بحالة الطقس

- تابع تحديثات الطقس من الهيئة العامة للأرصاد الجوية

مراقبة الأنهار

اسم النهر	موقع المحطة	مستوى المياه	اتجاه منسوب المياه	خطر الفيضان
النيل الأزرق	سنار			

تصدر معلومات الأنهار عن وحدة الإنذار المبكر التابعة للإدارة العامة لشؤون مياه النيل، وزارة الزراعة والري



مفتاح الألوان التحذيرية

- لا يتوقع حدوث طقس قاس
- خطورة معتدلة - كن مستعداً
- خطورة عالية - اتخذ إجراء
- خطورة عالية جداً - اتخذ التدابير القصوى



اليوم	الطقس	مساحة هطول الأمطار	درجة الحرارة العليا ظهر اليوم	الإحساس	درجة الحرارة الدنيا صباح الفد	الإحساس	سرعة الرياح	اتجاه الرياح	نوع الخطر	مستوى التهديد
الخميس			°34		°22				لا يوجد	
الجمعة			°34		°21				لا يوجد	
السبت			°34		°22				لا يوجد	

وادي حلفا

الخميس			°29		°21				لا يوجد	
الجمعة			°29		°21				لا يوجد	
السبت			°28		°20				لا يوجد	

حالة الطقس العامة

- درجات حرارة معتدلة نهارة باردة ليلاً في الولاية خلال فترة التوقع.

- مناسب النيل في الوضع الطبيعي.

نصائح مرتبطة بحالة الطقس

- تابع تحديثات الطقس من الهيئة العامة للأرصاد الجوية.

مراقبة الأنهار

اسم النهر	موقع المحطة	مستوى المياه	اتجاه منسوب المياه	خطر الفيضان
نهر النيل	مروي			
	دنقلا			

تصدر معلومات الأنهار عن وحدة الإنذار المبكر التابعة للإدارة العامة لشؤون مياه النيل، وزارة الزراعة والري



مفتاح الألوان التحذيرية

- لا يتوقع حدوث طقس قاس
- خطورة معتدلة - كن مستعداً
- خطورة عالية - اتخذ إجراء
- خطورة عالية جداً - اتخذ التدابير القصوى



اليوم	الطقس	مساحة هطول الأمطار	درجة الحرارة العليا ظهر اليوم	الإحساس	درجة الحرارة الدنيا صباح الغد	الإحساس	سرعة الرياح	اتجاه الرياح	نوع الخطر	مستوى التهديد
الاربعاء			°39		°24				لا يوجد	
الخميس			°39		°25				لا يوجد	
الجمعة			°40		°25				لا يوجد	

دوكة

الاربعاء			°38		°24				لا يوجد	
الخميس			°39		°25				لا يوجد	
الجمعة			°40		°25				لا يوجد	

حالة الطقس العامة

- أجواء حارة نهاراً ومعتدل ليلاً في الولاية.

- مناسب النيل في وضعها الطبيعي

نصائح مرتبطة بحالة الطقس

- شرب كمية كافية من المياه وعدم الجلوس في الأماكن المغلقة.
- تابع تحديثات الطقس من الهيئة العامة للأرصاد الجوية.

مراقبة الأنهار

اسم النهر	موقع المحطة	مستوى المياه	اتجاه منسوب المياه	خطر الفيضان
الرهذ	الحوارة			
الدندر	القويسى			






















تصدر معلومات الأنهار عن وحدة الإنذار المبكر التابعة للإدارة العامة لشؤون مياه النيل، وزارة الزراعة والري



مفتاح الألوان التحذيرية

- لا يتوقع حدوث طقس قاس
- خطورة معتدلة - كن مستعداً
- خطورة عالية - اتخذ إجراء
- خطورة عالية جداً - اتخذ التدابير القصوى



اليوم	الطقس	مساحة هطول الأمطار	درجة الحرارة العليا ظهر اليوم	الإحساس	درجة الحرارة الدنيا صباح الغد	الإحساس	سرعة الرياح	اتجاه الرياح	نوع الخطر	مستوى التهديد
الاربعاء			38°		22°				لا يوجد	
الخميس			38°		23°				لا يوجد	
الجمعة			39°		23°				لا يوجد	

حالة الطقس العامة

- طقس حار نهاراً و يميل للبرودة ليلاً خلال فترة التوقع.

- **انحسار منسوب المياه** الى وضعها الطبيعي.

نصائح مرتبطة بحالة الطقس

- شرب كمية كافية من المياه و عدم التعرض المباشر لاشعة الشمس لفترات طويلة.
- تابع تحديثات الطقس من قنوات الرسمية للهيئة العامة للارصاد الجوية وقناة درجة في الواتساب.

مراقبة الأنهار

اسم النهر	الموقع	مستوى المياه	اتجاه منسوب المياه	خطر الفيضان
نهر عطبرة	الأُسرة			
	القربة			
نهر القاش	الجيرة			
	كبري كسلا			

تصدر معلومات الأنهار عن وحدة الإنذار المبكر التابعة للإدارة العامة لشؤون مياه النيل، وزارة الزراعة والري



مفتاح الألوان التحذيرية

لا يتوقع حدوث طقس قاس
خطورة معتدلة - كن مستعداً
خطورة عالية - اتخذ إجراء
خطورة عالية جداً - اتخذ التدابير القصوى



اليوم	الطقس	مساحة هطول الأمطار	درجة الحرارة العليا ظهر اليوم	الإحساس	درجة الحرارة الدنيا صباح الغد	الإحساس	سرعة الرياح	اتجاه الرياح	نوع الخطر	مستوى التهديد
الاربعاء			°36		°25				لا يوجد	
الخميس			°36		°25				لا يوجد	
الجمعة			°37		°26				لا يوجد	

ابو حمد

الاربعاء			°34		°22				لا يوجد	
الخميس			°34		°22				لا يوجد	
الجمعة			°35		°23				لا يوجد	

حالة الطقس العامة

- طقس معتدل نهائياً و بارد ليلاً في شمال الولاية و حار نسبياً جنوبها خلال فترة التوقع

- انحسار منسوب النيل الى وضعه الطبيعي.

نصائح مرتبطة بحالة الطقس

- تابع تحديثات الطقس من قنوات الرسمية للهيئة العامة للأرصاد الجوية وقناة درجة في الواتساب.

مراقبة الأنهار

اسم النهر	موقع المحطة	مستوى المياه	اتجاه منسوب المياه	خطر الفيضان
نهر النيل	شندي			
نهر النيل	عطبرة			
نهر عطبرة	عطبرة			

تصدر معلومات الأنهار عن وحدة الإنذار المبكر التابعة للإدارة العامة لشؤون مياه النيل، وزارة الزراعة والرعي



مفتاح الألوان التحذيرية

- لا يتوقع حدوث طقس قاس
- خطورة معتدلة - كن مستعداً
- خطورة عالية - اتخذ إجراء
- خطورة عالية جداً - اتخذ التدابير القصوى



للحصول على توقعات الأرصاد الجوية اليومية والاسبوعية وتحذيرات الطقس يمكنك الاشتراك في قناة درجة على الواتساب
بمسح الباركود او عبر الرابط <https://meteosudan.sd/products/درجة> او قم بزيارة صفحتنا على الانترنت خدمة-درجة <https://meteosudan.sd/products/درجة> او قم بزيارة صفحتنا على الانترنت خدمة-درجة <https://meteosudan.sd/products/درجة>



اليوم	الطقس	مساحة هطول الأمطار	درجة الحرارة العليا ظهر اليوم	الإحساس	درجة الحرارة الدنيا صباح الغد	الإحساس	سرعة الرياح	اتجاه الرياح	نوع الخطر	مستوى التهديد
الاربعاء			°38		°25				لا يوجد	
الخميس			°39		°25				لا يوجد	
الجمعة			°39		°26				لا يوجد	

حالة الطقس العامة

• **طقس حار نهاراً ومعتدل ليلاً** خلال فترة التوقع.

• **انحسار منسوب النيل الي وضعه الطبيعي.**

نصائح مرتبطة بحالة الطقس

• تابع نشرات الطقس بانتظام والتزم بتحذيرات وارشادات السلطات المحلية للمحافظة على سلامتك وسلامة اسرتك.

مراقبة الأنهار

اسم النهر	موقع المحطة	مستوى المياه	اتجاه منسوب المياه	خطر الفيضان
النيل الأبيض	الجبليين			

تصدر معلومات الأنهار عن وحدة الإنذار المبكر التابعة للإدارة العامة لشؤون مياه النيل، وزارة الزراعة والري



مفتاح الألوان التحذيرية

لا يتوقع حدوث طقس قاس
خطورة معتدلة - كن مستعداً
خطورة عالية - اتخذ إجراءً
خطورة عالية جداً - اتخذ التدابير القصوى



اليوم	الطقس	مساحة هطول الأمطار	درجة الحرارة العليا ظهر اليوم	الإحساس	درجة الحرارة الدنيا صباح الغد	الإحساس	سرعة الرياح	اتجاه الرياح	نوع الخطر	مستوى التهديد
الأربعاء			°38		°25				لا يوجد	
الخميس			°38		°26				لا يوجد	
الجمعة			°38		°26				لا توجد	

حالة الطقس العامة

- طقس غائم جزئياً **وحار نهاراً**، **معتدل ليلاً** خلال فترة التوقع.

- **مناسيب النيل في الوضع الطبيعي.**

نصائح مرتبطة بحالة الطقس

- تابع نشرات الطقس بانتظام والتزم بتحذيرات وإرشادات السلطات المحلية للمحافظة على سلامتك وسلامة أسرتك.

مراقبة الأنهار

اسم النهر	موقع المحطة	مستوى المياه	اتجاه منسوب المياه	خطر الفيضان
النيل الأزرق	الديم			
	الروصيرص			

تصدر معلومات الأنهار عن وحدة الإنذار المبكر التابعة للإدارة العامة لشؤون مياه النيل، وزارة الزراعة والري



مفتاح الألوان التحذيرية

- لا يتوقع حدوث طقس قاس
- خطورة معتدلة - كن مستعداً
- خطورة عالية - اتخذ إجراءً
- خطورة عالية جداً - اتخذ التدابير القصوى



الأبيض

اليوم	الطقس	مساحة هطول الأمطار	درجة الحرارة العليا ظهر اليوم	الإحساس	درجة الحرارة الدنيا صباح الغد	الإحساس	سرعة الرياح	اتجاه الرياح	نوع الخطر	مستوى التهديد
الأربعاء			°35		°23				لا يوجد	
الخميس			°36		°23				لا يوجد	
الجمعة			°37		°23				لا يوجد	

جبرة الشيخ

الأربعاء			°36		°23				لا يوجد	
الخميس			°37		°23				لا يوجد	
الجمعة			°37		°24				لا يوجد	

مفتاح الألوان التحذيرية

لا يتوقع حدوث طقس قاس
خطورة معتدلة - كن مستعداً
خطورة عالية - اتخذ إجراءً
خطورة عالية جداً - اتخذ التدابير القصوى

- **طقس حار نسبياً نهاراً ويميل للبرودة ليلاً** في الولاية خلال فترة التوقع.
- **نصائح مرتبطة بحالة الطقس**
- تابع النشرة الجوية بانتظام لضمان سلامتك وسلامة أسرّتك.



كادوقلي

اليوم	الطقس	مساحة هطول الأمطار	درجة الحرارة العليا ظهر اليوم	الإحساس	درجة الحرارة الدنيا صباح الغد	الإحساس	سرعة الرياح	اتجاه الرياح	نوع الخطر	مستوى التهديد
الأربعاء			°37		°25				لا يوجد	
الخميس			°38		°26				لا يوجد	
الجمعة			°39		°26				لا يوجد	

الدنج

الأربعاء			°35		°23				لا يوجد	
الخميس			°36		°23				لا يوجد	
الجمعة			°37		°24				لا توجد	

حالة الطقس العامة

- طقس غائم جزئياً ودرجات حرارة معتدلة نهاراً تميل للبرودة ليلاً في شمال الولاية، ومرتفعة جنوبها خلال فترة التوقع.

نصائح مرتبطة بحالة الطقس

- تابع النشرة الجوية بانتظام لضمان سلامتك وسلامة اسرتك.
- خذ الاحتياطات اللازمة لتأمين اوراقك ومقتنياتك المهمة، محاصيلك او حيواناتك.

مفتاح الألوان التحذيرية

لا يتوقع حدوث طقس قاس
خطورة معتدلة - كن مستعداً
خطورة عالية - اتخذ إجراء
خطورة عالية جداً - اتخذ التدابير القصوى



النهود

اليوم	الطقس	مساحة هطول الأمطار	درجة الحرارة العليا ظهر اليوم	الإحساس	درجة الحرارة الدنيا صباح الغد	الإحساس	سرعة الرياح	اتجاه الرياح	نوع الخطر	مستوى التهديد
الأربعاء			°36		°23				لا يوجد	
الخميس			°37		°23				لا يوجد	
الجمعة			°38		°24				لا يوجد	

بابنوسة

الأربعاء			°38		°25				لا يوجد	
الخميس			°39		°25				لا يوجد	
الجمعة			°40		°26				لا يوجد	

حالة الطقس العامة

- طقس حار نسبياً نهاراً ويميل للبرودة ليلاً شمال الولاية ودرجات حرارة مرتفعة و غائم جزئياً جنوبها.

مفتاح الألوان التحذيرية

لا يتوقع حدوث طقس قاس
خطورة معتدلة - كن مستعداً
خطورة عالية - اتخذ إجراء
خطورة عالية جداً - اتخذ التدابير القصوى

نصائح مرتبطة بحالة الطقس

- تابع النشرة الجوية بانتظام لضمان سلامتك وسلامة اسرتك.



الفاشر

اليوم	الطقس	مساحة هطول الأمطار	درجة الحرارة العليا ظهر اليوم	الإحساس	درجة الحرارة الدنيا صباح الغد	الإحساس	سرعة الرياح	اتجاه الرياح	نوع الخطر	مستوى التهديد
الأربعاء			°33		°19				لا يوجد	
الخميس			°34		°19				لا يوجد	
الجمعة			°35		°20				لا يوجد	

حالة الطقس العامة

- درجات حرارة معتدلة نهائياً وباردة ليلاً في الولاية خلال فترة التوقع.

نصائح مرتبطة بحالة الطقس

- تابع النشرة الجوية بانتظام لضمان سلامتك وسلامة اسرتك.

مفتاح الألوان التحذيرية

لا يتوقع حدوث طقس قاس
خطورة معتدلة - كن مستعداً
خطورة عالية - اتخذ إجراء
خطورة عالية جداً - اتخذ التدابير القصوى



الزنجي

اليوم	الطقس	مساحة هطول الأمطار	درجة الحرارة العليا ظهر اليوم	الإحساس	درجة الحرارة الدنيا صباح الغد	الإحساس	سرعة الرياح	اتجاه الرياح	نوع الخطر	مستوى التهديد
الأربعاء			°35		°18				لا يوجد	
الخميس			°35		°19				لا يوجد	
الجمعة			°36		°20				لا يوجد	

حالة الطقس العامة

- طقس صاف ودرجات حرارة معتدلة نهائياً باردة ليلاً في الولاية خلال فترة التوقع .

مفتاح الألوان التحذيرية

لا يتوقع حدوث طقس قاس

خطورة معتدلة - كن مستعداً

خطورة عالية - اتخذ إجراء

خطورة عالية جداً - اتخذ التدابير القصوى

نصائح مرتبطة بحالة الطقس

- تابع النشرة الجوية بانتظام لضمان سلامتك وسلامة اسرتك.



نيالا

اليوم	الطقس	مساحة هطول الأمطار	درجة الحرارة العليا ظهر اليوم	الإحساس	درجة الحرارة الدنيا صباح الغد	الإحساس	سرعة الرياح	اتجاه الرياح	نوع الخطر	مستوى التهديد
الاربعاء			°35		°23				لا يوجد	
الخميس			°36		°24				لا يوجد	
الجمعة			°37		°24				لا يوجد	

ام دافوق

الاربعاء			°37		°24				لا يوجد	
الخميس			°38		°24				لا يوجد	
الجمعة			°39		°25				لا يوجد	

حالة الطقس العامة

- درجات حرارة معتدلة نهاراً وباردة ليلاً مع نشاط الرياح المثيرة للغبار أحياناً في شمال الولاية وطقس حار وغائم جزئياً جنوب الولاية.

نصائح مرتبطة بحالة الطقس

- تابع نشرات الطقس بانتظام والتزم بتحذيرات وإرشادات السلطات المحلية للمحافظة على سلامتك وسلامة أسرته.

مفتاح الألوان التحذيرية

لا يتوقع حدوث طقس قاس
خطورة معتدلة - كن مستعداً
خطورة عالية - اتخذ إجراءً
خطورة عالية جداً - اتخذ التدابير القصوى



الضعين

اليوم	الطقس	مساحة هطول الأمطار	درجة الحرارة العليا ظهر اليوم	الإحساس	درجة الحرارة الدنيا صباح الغد	الإحساس	سرعة الرياح	اتجاه الرياح	نوع الخطر	مستوى التهديد
الأربعاء			°37		°23				لا يوجد	
الخميس			°37		°24				لا يوجد	
الجمعة			°38		°24				لا يوجد	

حالة الطقس العامة

- أجواء حارة نسبياً نهاراً ومعتدلة ليلاً في الولاية خلال فترة التوقع.

نصائح مرتبطة بحالة الطقس

- تابع نشرات الطقس بانتظام والتزم بتحذيرات وإرشادات السلطات المحلية للمحافظة على سلامتك وسلامة اسرتك.

مفتاح الألوان التحذيرية

لا يتوقع حدوث طقس قاس	
خطورة معتدلة - كن مستعداً	
خطورة عالية - اتخذ إجراء	
خطورة عالية جداً - اتخذ التدابير القصوى	



الجينة

اليوم	الطقس	مساحة هطول الأمطار	درجة الحرارة العليا ظهر اليوم	الإحساس	درجة الحرارة الدنيا صباح الغد	الإحساس	سرعة الرياح	اتجاه الرياح	نوع الخطر	مستوى التهديد
الأربعاء			°34		°20				لا يوجد	
الخميس			°35		°21				لا يوجد	
الجمعة			°36		°21				لا يوجد	

حالة الطقس العامة

- طقس معتدل نهاراً و بارد ليلاً خلال فترة التوقع..

نصائح مرتبطة بحالة الطقس

- تابع نشرات الطقس بانتظام والتزم بتحذيرات وارشادات السلطات المحلية للمحافظة على سلامتك وسلامة اسرتك.

مفتاح الألوان التحذيرية

- لا يتوقع حدوث طقس قاس
- خطورة معتدلة - كن مستعداً
- خطورة عالية - اتخذ إجراء
- خطورة عالية جداً - اتخذ التدابير القصوى

