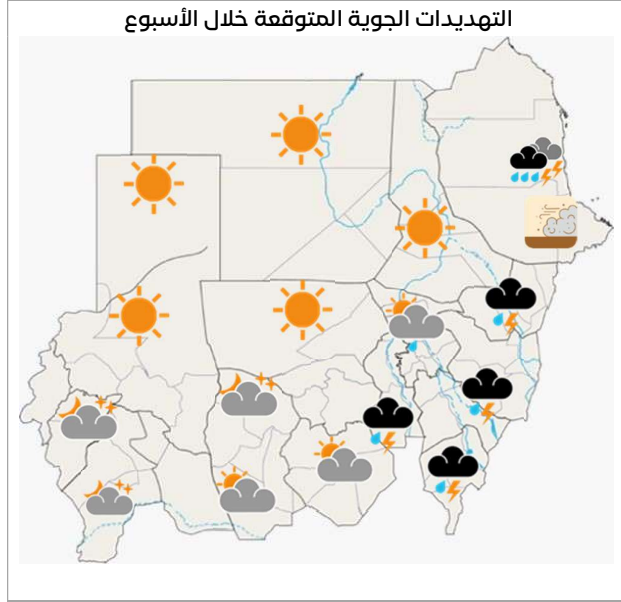


## توقعات الطقس الأسبوعية للفترة من الاثنين 17 نوفمبر - الاحد 23 نوفمبر 2025

صدرت في يوم الاثنين - 27 نوفمبر 2025، الساعة 11:30 بتوقيت السودان



### التحديات الجوية المتوقعة خلال الأسبوع القادم

المنطقة المتأثرة	مستوى ومدة التهديد			الأثر	الخطر
	آخر الأسبوع	منتصف الأسبوع	بداية الأسبوع		
جنوب شرق وغرب ساحل البحر الاحمر					

مفتاح الألوان التحذيرية

- لا يتوقع حدوث طقس قاس
- خطورة معتدلة - كن مستعداً
- خطورة عالية - اتخذ إجراء
- خطورة عالية جداً-اتخذ التدابير القصوى

### ملخص حالة الطقس العامة لهذا الأسبوع توقعات هطول الأمطار

- أمطار خفيفة الي متوسطة في: جنوب وأواسط ساحل البحر الأحمر، جنوب وأواسط ولاية نهر النيل، غرب ولاية البحر الأحمر، شرق القضارف، وجنوب شرق كسلا، الخرطوم، الجزيرة، سنار، الدمازين، جنوب ولاية النيل الأبيض وأجزاء متفرقة من ولاية جنوب كردفان.

### التحديات الجوية المتوقعة هذا الأسبوع

- رياح شمالية الي شمالية شرقية نشطة (خلال فترة التوقع) مثيرة للغبار والأتربة قد تؤدي لتدني الرؤية الأفقية وتدني جودة الهواء:
- جنوب شرق وغرب ساحل البحر الاحمر (خلال فترة التوقع). ينصح الذين يعانون من الحساسيات والربو والالتهابات الصدرية بالبقاء في الداخل مع إغلاق النوافذ وتغطية الأنف والفم بكمامة او منديل مبلل بالماء مع الحرص على توفر الأدوية المساعدة على التنفس في تناول اليد.
- درجات حرارة معتدلة (طوال الاسبوع) في: البحر الأحمر، نهر النيل، الشمالية، النيل الأزرق، ولاية شمال كردفان، ولايات دارفور الكبرى.
- درجات حرارة مرتفعة نسبياً (منتصف ونهاية الاسبوع) في:
- كسلا-القضارف-سنار-النيل الابيض، وجنوب ولايتي جنوب وغرب كردفان. ينصح بشرب الكثير من الماء، وتجنب الأنشطة الخارجية لفترات طويلة.

الأخصائي الجوي المناوب: د. كمال الدين إبراهيم العوض

صدرت في يوم الاثنين-17 نوفمبر 2025 ، الساعة 11:30 بتوقيت السودان



## توقعات الطقس الأسبوعية للفترة من الاثنين ( 17 - 23 ) نوفمبر 2025

صدرت في يوم الاثنين - 17 نوفمبر 2025 ، الساعة 11:30 بتوقيت السودان

### ولاية البحر الأحمر

اول الأسبوع	منتصف الأسبوع	اخر الأسبوع
بورتسودان	 	 
طوكر/عقيق	 	 

### ولاية الخرطوم

اول الأسبوع	منتصف الأسبوع	اخر الأسبوع
الخرطوم	 	 
الجيلي	 	 

### الولاية الشمالية

اول الأسبوع	منتصف الأسبوع	اخر الأسبوع
دنقلا	 	 
وادي حلفا	 	 

### ولاية الجزيرة

اول الأسبوع	منتصف الأسبوع	اخر الأسبوع
ود مدني	 	 
المناقل	 	 

### ولاية القضارف

اول الأسبوع	منتصف الأسبوع	اخر الأسبوع
القضارف	 	 
دوكة	 	 

### ولاية نهر النيل

اول الأسبوع	منتصف الأسبوع	اخر الأسبوع
عطبرة/الدامر	 	 
ابو حمد	 	 




### ولاية سنار

اول الأسبوع	منتصف الأسبوع	اخر الأسبوع
سنار	 	 





### ولاية كسلا

اول الأسبوع	منتصف الأسبوع	اخر الأسبوع
كسلا	 	 

### ولاية النيل الأزرق

اول الأسبوع	منتصف الأسبوع	اخر الأسبوع
الدهازين	 	 

### ولاية النيل الأبيض

اول الأسبوع	منتصف الأسبوع	اخر الأسبوع
كوستي/ربك	 	 

### ولاية جنوب كردفان

اول الأسبوع	منتصف الأسبوع	اخر الأسبوع
كادوقلي	 	 
الدنج	 	 

### ولاية شمال كردفان

اول الأسبوع	منتصف الأسبوع	اخر الأسبوع
الابيض	 	 
جبرة الشيخ	 	 

### ولاية جنوب دارفور

اول الأسبوع	منتصف الأسبوع	اخر الأسبوع
نيالا	 	 
ام دافوق	 	 





### ولاية غرب كردفان

اول الأسبوع	منتصف الأسبوع	اخر الأسبوع
النهود	 	 
بابنوسة	 	 



### ولاية وسط دارفور

اول الأسبوع	منتصف الأسبوع	اخر الأسبوع
زالنجي	 	 

### ولاية شمال دارفور

اول الأسبوع	منتصف الأسبوع	اخر الأسبوع
الفاشر	 	 

### ولاية غرب دارفور

اول الأسبوع	منتصف الأسبوع	اخر الأسبوع
الجنينة	 	 

### ولاية شرق دارفور

اول الأسبوع	منتصف الأسبوع	اخر الأسبوع
الضعين	 	 

الاخطائي الجوي المناوب: د. كمال الدين إبراهيم العوض





## مراقبة الأنهار

مناسيب وتوقعات الانهار للفترة من الاثنين ( 17 - 23 ) نوفمبر 2025

### النيل الأزرق

اسم المحطة	الولاية	منسوب المياه	اتجاه المنسوب	مستوى الخطر
الديم	النيل الأزرق			
الروصيرص	النيل الأزرق			
سنار	سنار			
ود مدنى	الجزيرة			
الخرطوم كبرى المك نمر	الخرطوم			

### نهر النيل

اسم المحطة	الولاية	منسوب المياه	اتجاه المنسوب	مستوى الخطر
الخرطوم كبرى الحلفايا	الخرطوم			
شندي	نهر النيل			
عطبرة	نهر النيل			
مروي	الشمالية			
دنقلا	الشمالية			

### نهر عطبرة

اسم المحطة	الولاية	منسوب المياه	اتجاه المنسوب	مستوى الخطر
الاسرة	كسلا			
خشم القربة	كسلا			
عطبرة	نهر النيل			

### النيل الأبيض

اسم المحطة	الولاية	منسوب المياه	اتجاه المنسوب	مستوى الخطر
الجبليين	النيل الأبيض			
الخرطوم جبل أولياء	الخرطوم			
الخرطوم الشجرة	الخرطوم			

### نهر الدندر

اسم المحطة	الولاية	منسوب المياه	اتجاه المنسوب	مستوى الخطر
محطة القويسى	القضارف			

### نهر الرهد

اسم المحطة	الولاية	منسوب المياه	اتجاه المنسوب	مستوى الخطر
الحوارة	القضارف			

### خور بركة

اسم المحطة	الولاية	منسوب المياه	اتجاه المنسوب	مستوى الخطر
كبرى دولاب ياي	البحر الأحمر			

### نهر القاش

اسم المحطة	الولاية	منسوب المياه	اتجاه المنسوب	مستوى الخطر
الجيرة	كسلا			
كبرى كسلا	كسلا			

مفتاح الألوان التحذيرية

لا يتوقع حدوث طقس قاس	
خطورة معتدلة - كن مستعداً	
خطورة عالية - اتخذ إجراء	
خطورة عالية جداً- اتخذ التدابير القصوى	

تعليقات وتحذيرات حول مناسيب الأنهار

- انخفاض ملحوظ في مناسيب النيل و بالتالي انتهاء خطر الفيضان علي طول الشريط النيلي..

الاخطائي المناوب: محمد إبراهيم ابوحسبو



تصدر معلومات الأنهار عن وحدة الإنذار المبكر التابعة للإدارة العامة لشؤون مياه النيل، وزارة الزراعة والرعي

للحصول على توقعات الأرصاد الجوية والاسبوعية وتحذيرات الطقس يمكنك الاشتراك في قناة درجة على الواتساب بمسح الباركود  
او عبر الرابط <https://meteosudan.sd/products/درجة> او قم بزيارة صفحتنا على الانترنت خدمة-درجة

