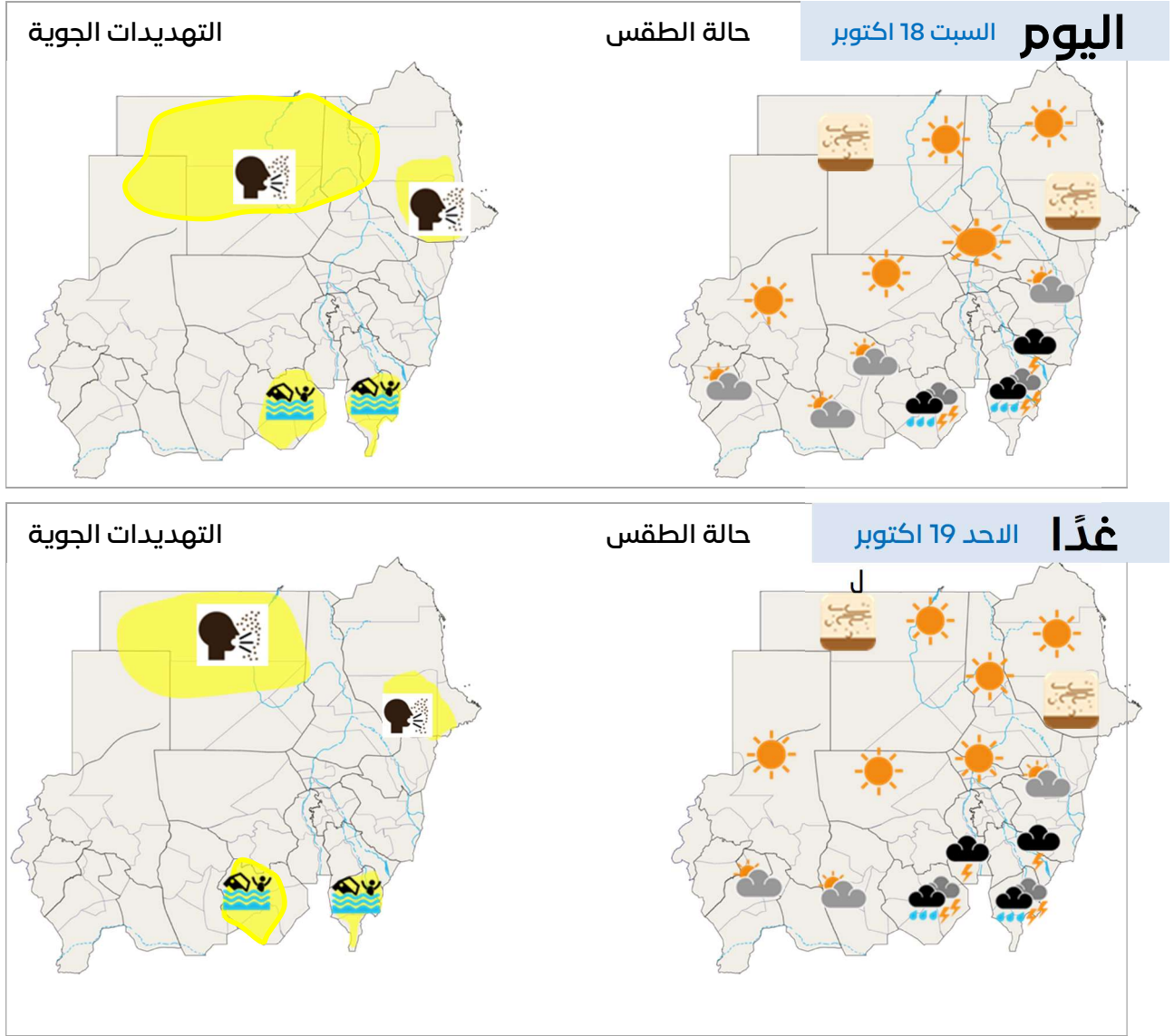


توقعات الطقس اليومية للأيام الثلاثة المقبلة

للأيام السبت 18 أكتوبر، الأحد 19 أكتوبر، والاثنين 20 أكتوبر، 2025 م



التهديدات الجوية المتوقعة خلال الثلاثة أيام المقبلة

المنطقة المتأثرة	مستوى ومدة التهديد			الأثر	الخطر
	الاثنين	الأحد	السبت		
شمال غرب الولاية الشمالية، شمال ولاية نهر النيل. جنوب غرب وشمال غرب ولاية البحر الأحمر وشمال ولاية دارفور.					
ولايتي النيل الأزرق وجنوب كردفان (السبت). النيل الأزرق، وشمال وغرب ولاية جنوب كردفان (الأحد). النيل الأزرق، وولايتي جنوب وغرب كردفان، وشرق سنار (الاثنين).					

مفتاح الألوان التحذيرية

- لا يتوقع حدوث طقس قاس
- خطورة معتدلة - كن مستعداً
- خطورة عالية - اتخذ إجراء
- خطورة عالية جداً - اتخذ التدابير القصوى

معلومات إضافية

- **منخفض الهند الموسمي** يغطي وسط و شرق البلاد مما يزيد احتمالية هطول الأمطار والعواصف الرعدية في تلك المناطق
- **مرتفع جوي** يتمركز شمال غرب أفريقيا يمتد حتى شمال و شمال غرب البلاد.
- أعلى **درجة حرارة** سجلت ليوم أمس كانت **41.00 °م** في مدينة دنقلا وأدناها صباح اليوم **22.0 °م** في مدينتي كادقلي ورشاد
- بالأمس سجلت محطات الرصد الرئيسية امطار **خفيفة** في ولاية النيل الأبيض وقد تكون هناك امطار بكميات متفاوتة خارج محطات الرصد الرئيسية.

ملخص حالة الطقس العامة للأيام الثلاثة

اليوم السبت 18 أكتوبر

- أمطار **متوسطة** وعواصف رعدية في: ولايتي النيل الأزرق وجنوب كردفان.
- أمطار **خفيفة** في: شرق وجنوب شرق البلاد.
- نشاط الرياح الشمالية المثيرة للغبار في شمال غرب الولاية الشمالية، شمال ولاية نهر النيل، جنوب غرب وشمال غرب ولاية البحر الأحمر وشمال ولاية شمال دارفور

غدا الأحد 19 أكتوبر

- ارتفاع درجات الحرارة نسبياً **علي ولاية الجزيرة وجنوب ولاية الخرطوم**.
- أمطار **متوسطة** الي **غزيرة** وعواصف رعدية في: النيل الأزرق، وشمال وغرب ولاية جنوب كردفان.
- أمطار **خفيفة** إلى **متوسطة** في شرق وجنوب سنار، وجنوب ولايتي القضارف والنيل الأبيض.
- استمرار نشاط الرياح الشمالية المثيرة للغبار في شمال وشمال غرب الولاية الشمالية، جنوب غرب ولاية البحر الأحمر و شمال ولاية شمال دارفور.

بعد غد الاثنين 20 أكتوبر

- استمرار ارتفاع درجات الحرارة في **ولاية الجزيرة و معتدلة في بقية انحاء البلاد**.
- أمطار **متوسطة** الي **غزيرة** وعواصف رعدية في: النيل الأزرق، وولايتي جنوب وغرب كردفان، وشرق سنار. وأمطار **خفيفة** في جنوب شرق البلاد.

الأخصائي الجوي المناوب: **أكرام عثمان عبد المكرم**

صدرت في يوم السبت-18 أكتوبر 2025، الساعة 09:30 السودان



اليوم	الطقس	احتمال هطول الأمطار	درجة الحرارة العليا	الإحساس	درجة الحرارة الدنيا	الإحساس	سرعة الرياح	اتجاه الرياح	نوع الخطر	مستوى التهديد
السبت			°40		°28				لا يوجد	
الأحد			°40		°27				لا يوجد	
الاثنين			°40		°27				لا يوجد	

الجيلي

السبت			°40		°28				لا يوجد	
الأحد			°39		°27				لا يوجد	
الاثنين			°39		°26				لا يوجد	

حالة الطقس العامة

- لا توجد توقعات بهطول أمطار في الولاية خلال فترة التوقع..
- انخفاض ملحوظ في منسوب المياه** في النيل الأزرق لا توجد خطورة فيضان.

نصائح مرتبطة بحالة الطقس

- تابع تحديثات الطقس من الهيئة العامة للأرصاد الجوية.

مراقبة الأنهار

اسم النهر	موقع المحطة	مستوى المياه	اتجاه منسوب المياه	خطر الفيضان
النيل الأبيض	جبل أولياء			
	الشجرة			
النيل الأزرق	كبري المك نمر			
نهر النيل	كبري الحلفايا			

تصدر معلومات الأنهار عن وحدة الإنذار المبكر التابعة للإدارة العامة لشؤون مياه النيل، وزارة الزراعة والري



مفتاح الألوان التحذيرية

- لا يتوقع حدوث طقس قاس
- خطورة معتدلة - كن مستعداً
- خطورة عالية - اتخذ إجراءً
- خطورة عالية جداً - اتخذ التدابير القصوى



للحصول على توقعات الأرصاد الجوية اليومية والاسبوعية وتحذيرات الطقس يمكنك الاشتراك في قناة درجة على الواتساب
بمسح الباركود او عبر الرابط <https://meteosudan.sd/products/درجة> او قم بزيارة صفحتنا على الانترنت خدمة درجة <https://meteosudan.sd/products/درجة> او قم بزيارة صفحتنا على الانترنت خدمة درجة <https://meteosudan.sd/products/درجة>



اليوم	الطقس	احتمال هطول الأمطار	درجة الحرارة العليا	الإحساس	درجة الحرارة الدنيا	الإحساس	سرعة الرياح	اتجاه الرياح	نوع الخطر	مستوى التهديد
السبت			35°		26°				لا يوجد	
الأحد			35°		27°				لا يوجد	
الاثنين			34		26°				لا يوجد	

طوكر / عقيق

السبت			36°		26°				لا يوجد	
الأحد			35°		26°				لا يوجد	
الاثنين			36°		26°				لا يوجد	

حالة الطقس العامة

- درجات حرارة معتدلة علي ساحل البحر الاحمر خلال فترة التوقع.
- نشاط الرياح المثيرة للغبار في المناطق جنوب غرب ولاية البحر الاحمر.

نصائح للسلامة

- تغطية الانف والفم تجنباً للغبار خاصة لمرضي الحساسية.
- تابع تحديثات الطقس من الهيئة العامة للأرصاد الجوية.

مراقبة الأنهار

اسم النهر	موقع المحطة	مستوى المياه	اتجاه منسوب المياه	خطر الفيضان
خور بركة	كبرى دولاب ياي			

تصدر معلومات الأنهار عن وحدة الإنذار المبكر التابعة للإدارة العامة لشؤون مياه النيل، وزارة الزراعة والرعي



مفتاح الألوان التحذيرية

- لا يتوقع حدوث طقس قاس
- خطورة معتدلة - كن مستعداً
- خطورة عالية - اتخذ إجراء
- خطورة عالية جداً - اتخذ التدابير القصوى



اليوم	الطقس	احتمال هطول الأمطار	درجة الحرارة العليا	الإحساس	درجة الحرارة الدنيا	الإحساس	سرعة الرياح	اتجاه الرياح	نوع الخطر	مستوى التهديد
السبت			°38		°26				لا يوجد	
الأحد			°40		°27				لا يوجد	
الاثنين			°41		°26				لا يوجد	

المناطق

السبت			°38		°27				لا يوجد	
الأحد			°40		°28				لا يوجد	
الاثنين			°40		°27				لا يوجد	

حالة الطقس العامة

- لا توجد توقعات بهطول أمطار في الولاية
- انخفاض منسوب المياه** في النيل الأزرق، لا يوجد خطر فيضان.

نصائح مرتبطة بحالة الطقس

- تابع تحديثات الطقس من الهيئة العامة للأرصاد الجوية

مراقبة الأنهار

اسم النهر	موقع المحطة	مستوى المياه	اتجاه منسوب المياه	خطر الفيضان
النيل الأزرق	واد مدني			

تصدر معلومات الأنهار عن وحدة الإنذار المبكر التابعة للإدارة العامة لشؤون مياه النيل، وزارة الزراعة والري



مفتاح الألوان التحذيرية

- لا يتوقع حدوث طقس قاس
- خطورة معتدلة - كن مستعداً
- خطورة عالية - اتخذ إجراء
- خطورة عالية جداً - اتخذ التدابير القصوى



اليوم	الطقس	احتمال هطول الأمطار	درجة الحرارة العليا	الإحساس	درجة الحرارة الدنيا	الإحساس	سرعة الرياح	اتجاه الرياح	نوع الخطر	مستوى التهديد
السبت			37°		26°				لا يوجد	
الأحد			38		27°				لا يوجد	
الاثنين			39°		26°				لا يوجد	

حالة الطقس العامة

مراقبة الأنهار

- امطار **خفيفة** الي **متوسطة** في شرق وجنوب الولاية يومي الأحد والاثنين.
- **انحسار ملحوظ في منسوب المياه** في النيل الأزرق و بالتالي زال خطر الفيضان
- **نصائح مرتبطة بحالة الطقس**
- تابع تحديثات الطقس من الهيئة العامة للأرصاد الجوية

اسم النهر	موقع المحطة	مستوى المياه	اتجاه منسوب المياه	خطر الفيضان
النيل الأزرق	سنار			

تصدر معلومات الأنهار عن وحدة الإنذار المبكر التابعة للإدارة العامة لشؤون مياه النيل، وزارة الزراعة والري



مفتاح الألوان التحذيرية

- لا يتوقع حدوث طقس قاس
- خطورة معتدلة - كن مستعداً
- خطورة عالية - اتخذ إجراء
- خطورة عالية جداً - اتخذ التدابير القصوى



اليوم	الطقس	احتمال هطول الأمطار	درجة الحرارة العليا	الإحساس	درجة الحرارة الدنيا	الإحساس	سرعة الرياح	اتجاه الرياح	نوع الخطر	مستوى التهديد
السبت			39°		26°				لا يوجد	
الأحد			39°		25°				لا يوجد	
الاثنين			39°		25°				لا يوجد	

وادي حلفا

السبت			36°		25°				لا يوجد	
الأحد			35°		26°				لا يوجد	
الاثنين			35°		25°				لا يوجد	

حالة الطقس العامة

- توقعات بنشاط الرياح الشمالية المثيرة للغبار في اجزاء متفرقة من شمال وشمال غرب الولاية خلال فترة التوقع.
- انحسار في منسوب مياه نهر النيل لا توجد خطورة فيضان.

نصائح مرتبطة بحالة الطقس

- تغطية الانف و الفم تجنباً للغبار خاصة لمرضى الحساسية.
- تابع تحديثات الطقس من الهيئة العامة للأرصاد الجوية.

مراقبة الأنهار

اسم النهر	موقع المحطة	مستوى المياه	اتجاه منسوب المياه	خطر الفيضان
نهر النيل	مروي			
	دنقلا			

تصدر معلومات الأنهار عن وحدة الإنذار المبكر التابعة للإدارة العامة لشؤون مياه النيل، وزارة الزراعة والري



مفتاح الألوان التحذيرية

- لا يتوقع حدوث طقس قاس
- خطورة معتدلة - كن مستعداً
- خطورة عالية - اتخذ إجراء
- خطورة عالية جداً - اتخذ التدابير القصوى



اليوم	الطقس	احتمال هطول الأمطار	درجة الحرارة العليا	الإحساس	درجة الحرارة الدنيا	الإحساس	سرعة الرياح	اتجاه الرياح	نوع الخطر	مستوى التهديد
السبت			°36		25				لا يوجد	
الأحد			°37		°24				لا يوجد	
الاثنين			°37		°25				لا يوجد	

دوكة

السبت			°34		23				لا يوجد	
الأحد			°34		°24				لا يوجد	
الاثنين			°34		°24				لا يوجد	

حالة الطقس العامة

- أمطار خفيفة جنوب الولاية يومي الأحد و الاثنين.
- انخفاض ملحوظ في مناسيب النيل لا يوجد خطر الفيضان..

نصائح مرتبطة بحالة الطقس

- تابع تحديثات الطقس من الهيئة العامة للأرصاد الجوية.

مراقبة الأنهار

اسم النهر	موقع المحطة	مستوى المياه	اتجاه منسوب المياه	خطر الفيضان
الرهدة	الحوافة			
الدندر	القويسى			






















تصدر معلومات الأنهار عن وحدة الإنذار المبكر التابعة للإدارة العامة لشؤون مياه النيل، وزارة الزراعة والري



مفتاح الألوان التحذيرية

- لا يتوقع حدوث طقس قاس
- خطورة معتدلة - كن مستعداً
- خطورة عالية - اتخذ إجراء
- خطورة عالية جداً - اتخذ التدابير القصوى



اليوم	الطقس	احتمال هطول الأمطار	درجة الحرارة العليا	الإحساس	درجة الحرارة الدنيا	الإحساس	سرعة الرياح	اتجاه الرياح	نوع الخطر	مستوى التهديد
السبت			38°		24°				لا يوجد	
الاحد			39°		25°				لا يوجد	
الاثنين			39°		26°				لا يوجد	

حالة الطقس العامة

- لا توجد توقعات بهطول أمطار في الولاية خلال فترة التوقع.
- **انحسار ملحوظ في منسوب المياه** في نهري الاسرة و القرية لا يوجد خطر فيضان .

نصائح مرتبطة بحالة الطقس

- تابع تحديثات الطقس من قنوات الرسمية للهيئة العامة للارصاد الجوية وقناة درجة في الواتساب.

مراقبة الأنهار

اسم النهر	الموقع المحطة	مستوى المياه	اتجاه منسوب المياه	خطر الفيضان
نهر عطبرة	الأسرة			
	القربة			
نهر القاش	الجيرة			
	كبري كسلا			

تصدر معلومات الأنهار عن وحدة الإنذار المبكر التابعة للإدارة العامة لشؤون مياه النيل، وزارة الزراعة والري



مفتاح الألوان التحذيرية

لا يتوقع حدوث طقس قاس
خطورة معتدلة - كن مستعداً
خطورة عالية - اتخذ إجراء
خطورة عالية جداً - اتخذ التدابير القصوى



ولاية نهر النيل الدامر / عطبرة

اليوم	الطقس	احتمال هطول الأمطار	درجة الحرارة العليا	الإحساس	درجة الحرارة الدنيا	الإحساس	سرعة الرياح	اتجاه الرياح	نوع الخطر	مستوى التهديد
السبت			39°		28°				لا يوجد	
الأحد			39°		29°				لا يوجد	
الاثنين			38°		29°				لا يوجد	

أبو حمد

السبت			38°		25°				لا يوجد	
الأحد			38°		25°				لا يوجد	
الاثنين			38°		25°				لا يوجد	

حالة الطقس العامة

- لا توجد توقعات بهطول أمطار في الولاية خلال فترة التوقع.
- طقس حار وجاف في جميع أنحاء الولاية مع **درجات حرارة مرتفعة نسبياً** في وسط و جنوب الولاية خلال فترة التوقع مع نشاط الرياح المثيرة للغبار شمال الولاية يومي السبت و الأحد.
- انحسار ملحوظ منسوب المياه** في النيل الأزرق بالتالي زال خطر الفيضان.

نصائح مرتبطة بحالة الطقس

- تابع تحديثات الطقس من قنوات الرسمية للهيئة العامة للأرصاد الجوية وقناة درجة في الواتساب.

مراقبة الأنهار

اسم النهر	موقع المحطة	مستوى المياه	اتجاه منسوب المياه	خطر الفيضان
نهر النيل	شندي			
نهر عطبرة	عطبرة			
نهر عطبرة	عطبرة			

تصدر معلومات الأنهار عن وحدة الإنذار المبكر التابعة للإدارة العامة لشؤون مياه النيل، وزارة الزراعة والري



مفتاح الألوان التحذيرية

- لا يتوقع حدوث طقس قاس
- خطورة معتدلة - كن مستعداً
- خطورة عالية - اتخذ إجراءً
- خطورة عالية جداً - اتخذ التدابير القصوى



للحصول على توقعات الأرصاد الجوية اليومية والاسبوعية وتحذيرات الطقس يمكنك الاشتراك في قناة درجة على الواتساب
بمسح الباركود او عبر الرابط <https://meteosudan.sd/products/درجة> او قم بزيارة صفحتنا على الانترنت خدمة-درجة <https://meteosudan.sd/products/درجة> او قم بزيارة صفحتنا على الانترنت خدمة-درجة <https://meteosudan.sd/products/درجة>



ولاية النيل الأبيض كوستي / ربك

اليوم	الطقس	احتمال هطول الأمطار	درجة الحرارة العليا	الإحساس	درجة الحرارة الدنيا	الإحساس	سرعة الرياح	اتجاه الرياح	نوع الخطر	مستوى التهديد
السبت			37°		26°				لا يوجد	
الأحد			37°		25°				لا يوجد	
الاثنين			39°		25°				لا يوجد	

حالة الطقس العامة

- امطار خفيفة في جنوب الولاية خلال فترة التوقع.
- انخفاض ملحوظ في منسوب المياه في محطة الجبلين في ولاية النيل الأبيض لا توجد خطورة فيضان.

نصائح مرتبطة بحالة الطقس

- تابع نشرات الطقس بانتظام والتزم بتحذيرات وارشادات السلطات المحلية للمحافظة على سلامتك وسلامة اسرتك.

مراقبة الأنهار

اسم النهر	موقع المحطة	مستوى المياه	اتجاه منسوب المياه	خطر الفيضان
النيل الأبيض	الجبلين			

تصدر معلومات الأنهار عن وحدة الإنذار المبكر التابعة للإدارة العامة لشؤون مياه النيل، وزارة الزراعة والري



مفتاح الألوان التحذيرية

- لا يتوقع حدوث طقس قاس
- خطورة معتدلة - كن مستعداً
- خطورة عالية - اتخذ إجراءً
- خطورة عالية جداً - اتخذ التدابير القصوى



للحصول على توقعات الأرصاد الجوية اليومية والاسبوعية وتحذيرات الطقس يمكنك الاشتراك في قناة درجة على الواتساب
بمسح الباركود او عبر الرابط <https://meteosudan.sd/products/درجة> او قم بزيارة صفحتنا على الانترنت خدمة-درجة <https://meteosudan.sd/products/درجة> او قم بزيارة صفحتنا على الانترنت خدمة-درجة <https://meteosudan.sd/products/درجة>



اليوم	الطقس	احتمال هطول الأمطار	درجة الحرارة العليا	الإحساس	درجة الحرارة الدنيا	الإحساس	سرعة الرياح	اتجاه الرياح	نوع الخطر	مستوى التهديد
السبت			°33		°25				لا يوجد	
الأحد			°34		°26				لا يوجد	
الاثنين			°30		°25				لا توجد	

حالة الطقس العامة

- أمطار خفيفة الي متوسطة في اجزاء متفرقة من الولاية خلال فترة التوقع.
- انحسار ملحوظ في منسوب المياه في النيل الأزرق، لا يوجد خطر الفيضان.

نصائح مرتبطة بحالة الطقس

- تابع نشرات الطقس بانتظام والتزم بتحذيرات وإرشادات السلطات المحلية للمحافظة على سلامتك وسلامة أسرتك.

مراقبة الأنهار

اسم النهر	موقع المحطة	مستوى المياه	اتجاه منسوب المياه	خطر الفيضان
النيل الأزرق	الديم			
	الروصيرص			

تصدر معلومات الأنهار عن وحدة الإنذار المبكر التابعة للإدارة العامة لشؤون مياه النيل، وزارة الزراعة والري



مفتاح الألوان التحذيرية

- لا يتوقع حدوث طقس قاس
- خطورة معتدلة - كن مستعداً
- خطورة عالية - اتخذ إجراءً
- خطورة عالية جداً - اتخذ التدابير القصوى



الأبيض

اليوم	الطقس	احتمال هطول الأمطار	درجة الحرارة العليا	الإحساس	درجة الحرارة الدنيا	الإحساس	سرعة الرياح	اتجاه الرياح	نوع الخطر	مستوى التهديد
السبت			°38		°23				لا يوجد	
الأحد			°37		°24				لا يوجد	
الاثنين			°36		°23				لا يوجد	

جبرة الشيخ

السبت			°38		°26				لا يوجد	
الأحد			°38		°25				لا يوجد	
الاثنين			°38		°24				لا يوجد	

مفتاح الألوان التحذيرية

لا يتوقع حدوث طقس قاس
خطورة معتدلة - كن مستعداً
خطورة عالية - اتخذ إجراء
خطورة عالية جداً - اتخذ التدابير القصوى

حالة الطقس العامة

- لا توجد توقعات أمطار في الولاية خلال فترة التوقع.
- نصائح مرتبطة بحالة الطقس
- تابع النشرة الجوية بانتظام لضمان سلامتك وسلامة اسرتك.



كادوقلي

اليوم	الطقس	احتمال هطول الأمطار	درجة الحرارة العليا	الإحساس	درجة الحرارة الدنيا	الإحساس	سرعة الرياح	اتجاه الرياح	نوع الخطر	مستوى التهديد
السبت			°35		°23				لا يوجد	
الأحد			°34		°22				لا يوجد	
الاثنين			°35		°23				لا يوجد	

الدنج

السبت			°35		°21				لا يوجد	
الأحد			°36		°23				لا يوجد	
الاثنين			°36		°23				لا يوجد	

حالة الطقس العامة

- توقعات بهطول أمطار متوسطة الي غزيرة في اجزاء متفرقة من الولاية يومي الاحد الاثنين قد تؤدي الي جريان المياه.

مفتاح الألوان التحذيرية

لا يتوقع حدوث طقس قاس
خطورة معتدلة - كن مستعداً
خطورة عالية - اتخذ إجراء
خطورة عالية جداً - اتخذ التدابير القصوى

نصائح مرتبطة بحالة الطقس

- تجنب عبور المياه وعدم العبور ماشياً او راكباً.
- خذ الاحتياطات اللازمة لتأمين اوراقك ومقتنياتك المهمة، محاصيلك او حيواناتك.



النهود

اليوم	الطقس	احتمال هطول الأمطار	درجة الحرارة العليا	الإحساس	درجة الحرارة الدنيا	الإحساس	سرعة الرياح	اتجاه الرياح	نوع الخطر	مستوى التهديد
السبت			°38		°23				لا يوجد	
الأحد			°37		°24				لا يوجد	
الاثنين			°36		°23				لا يوجد	

بابنوسة

السبت			°37		°25				لا يوجد	
الأحد			°36		°24				لا يوجد	
الاثنين			°36		°24				لا يوجد	

حالة الطقس العامة

- توقعات بهطول أمطار خفيفة الي متوسطة جنوب الولاية خلال فترة التوقع.

مفتاح الألوان التحذيرية

لا يتوقع حدوث طقس قاس
خطورة معتدلة - كن مستعداً
خطورة عالية - اتخذ إجراء
خطورة عالية جداً - اتخذ التدابير القصوى

نصائح مرتبطة بحالة الطقس

- تابع النشرة الجوية بانتظام لضمان سلامتك وسلامة اسرتك.



الفاشر

اليوم	الطقس	احتمال هطول الأمطار	درجة الحرارة العليا	الإحساس	درجة الحرارة الدنيا	الإحساس	سرعة الرياح	اتجاه الرياح	نوع الخطر	مستوى التهديد
السبت			°37		°23				لا يوجد	
الأحد			°36		°25				لا يوجد	
الاثنين			°36		°24				لا يوجد	

حالة الطقس العامة

- طقس صاف مع درجات حرارة معتدلة ونشاط الرياح الشمالية المثيرة للغبار شمال الولاية يومي السبت و الأحد .

نصائح مرتبطة بحالة الطقس

- تابع النشرة الجوية بانتظام لضمان سلامتك وسلامة اسرتك.

مفتاح الألوان التحذيرية

- لا يتوقع حدوث طقس قاس
- خطورة معتدلة - كن مستعداً
- خطورة عالية - اتخذ إجراء
- خطورة عالية جداً - اتخذ التدابير القصوى



الزنجي

اليوم	الطقس	احتمال هطول الأمطار	درجة الحرارة العليا	الإحساس	درجة الحرارة الدنيا	الإحساس	سرعة الرياح	اتجاه الرياح	نوع الخطر	مستوى التهديد
السبت			°36		°21				لا يوجد	
الأحد			°35		°21				لا يوجد	
الاثنين			°35		°20				لا يوجد	

حالة الطقس العامة

- لا توجد توقعات بهطول أمطار في الولاية خلال فترة التوقع .

نصائح مرتبطة بحالة الطقس

- تابع النشرة الجوية بانتظام لضمان سلامتك وسلامة اسرتك.

مفتاح الألوان التحذيرية

لا يتوقع حدوث طقس قاس
خطورة معتدلة - كن مستعداً
خطورة عالية - اتخذ إجراء
خطورة عالية جداً - اتخذ التدابير القصوى



نيالا

اليوم	الطقس	احتمال هطول الأمطار	درجة الحرارة العليا	الإحساس	درجة الحرارة الدنيا	الإحساس	سرعة الرياح	اتجاه الرياح	نوع الخطر	مستوى التهديد
السبت			°38		°25				لا يوجد	
الأحد			°37		°23				لا يوجد	
الاثنين			°36		°23				لا يوجد	

ام دافوق

السبت			°38		°23				لا يوجد	
الأحد			°36		°23				لا يوجد	
الاثنين			°36		°25				لا يوجد	

حالة الطقس العامة

- توقعات بهطول أمطار **خفيفة** في اقصى جنوب الولاية يوم الاثنين.

نصائح مرتبطة بحالة الطقس

- تابع نشرات الطقس بانتظام والتزم بتحذيرات وارشادات السلطات المحلية للمحافظة على سلامتك وسلامة اسرتك.

مفتاح الألوان التحذيرية

- لا يتوقع حدوث طقس قاس
- خطورة معتدلة - كن مستعداً
- خطورة عالية - اتخذ إجراء
- خطورة عالية جداً - اتخذ التدابير القصوى



الضعين

اليوم	الطقس	احتمال هطول الأمطار	درجة الحرارة العليا	الإحساس	درجة الحرارة الدنيا	الإحساس	سرعة الرياح	اتجاه الرياح	نوع الخطر	مستوى التهديد
السبت			°39		°25				لا يوجد	
الأحد			°38		°24				لا يوجد	
الاثنين			°37		°24				لا يوجد	

حالة الطقس العامة

- توقعات بهطول أمطار خفيفة في اقصى جنوب شرق الولاية يومي الاحد و الاثنين.

نصائح مرتبطة بحالة الطقس

- تابع نشرات الطقس بانتظام والتزم بتحذيرات وارشادات السلطات المحلية للمحافظة على سلامتك وسلامة اسرتك.

مفتاح الألوان التحذيرية

- لا يتوقع حدوث طقس قاس
- خطورة معتدلة - كن مستعداً
- خطورة عالية - اتخذ إجراء
- خطورة عالية جداً - اتخذ التدابير القصوى



الجنية

اليوم	الطقس	احتمال هطول الأمطار	درجة الحرارة العليا	الإحساس	درجة الحرارة الدنيا	الإحساس	سرعة الرياح	اتجاه الرياح	نوع الخطر	مستوى التهديد
السبت			°36		°22				لا يوجد	
الأحد			°36		°22				لا يوجد	
الاثنين			°35		°22				لا يوجد	

حالة الطقس العامة

- لا توجد توقعات بهطول أمطار في الولاية خلال فترة التوقع.

نصائح مرتبطة بحالة الطقس

- تابع نشرات الطقس بانتظام والتزم بتحذيرات وإرشادات السلطات المحلية للمحافظة على سلامتك وسلامة أسرته.

مفتاح الألوان التحذيرية

لا يتوقع حدوث طقس قاس	
خطورة معتدلة - كن مستعداً	
خطورة عالية - اتخذ إجراء	
خطورة عالية جداً - اتخذ التدابير القصوى	

